

## ZMIANA MIEJSCOWEGO PLANU ZAGOSPODAROWANIA PRZESTRZENNEGO WSI KICIN






FRAGMENT NR 6   
 NA TŁE OBSZARÓW OBJĘTYCH ZMIANĄ MIEJSCOWEGO  
 PLANU ZAGOSPODAROWANIA PRZESTRZENNEGO WSI KICIN

WYRYS ZE STUDYUM UWARUNKOWAŃ I KIERUNKÓW  
 ZAGOSPODAROWANIA PRZESTRZENNEGO GMINY CZERWONAK  
 (UCHWAŁA NR 173/XXVIII/2000 RADY GMINY CZERWONAK  
 Z DNIA 14 CZERWCA 2000 R.










ZMIENIONA UCHWAŁĄ NR 219/XXXV/2000  
 RADY GMINY CZERWONAK Z DNIA 13 GRUDNIA 2000 R.)



SKALA 1: 10 000

-  GRANICA OBSZARU OBJĘTEGO ZMIANĄ MIEJSCOWEGO  
PLANU ZAGOSPODAROWANIA PRZESTRZENNEGO - FRAGMENT NR 6
-  TERENY ZABUDOWY MIESZKANIOWEJ JEDNORODZINNEJ
-  TERENY ŁĄK

## Oznaczenia

-  GRANICA OBSZARU OBJĘTEGO ZMIANĄ MIEJSCOWEGO PLANU  
ZAGOSPODAROWANIA PRZESTRZENNEGO - FRAGMENT NR 6
-  LINIE ROZGRANICZAJĄCE TERENY O RÓŻNYM PRZEZNACZENIU  
LUB RÓŻNYCH ZASADACH ZAGOSPODAROWANIA
-  NIEPRZEKRACZALNE LINIE ZABUDOWY
-  TEREN ZABUDOWY MIESZKANIOWEJ JEDNORODZINNEJ
-  TEREN ZIELENI
-  NAPOWIETRZNA LINIA ELEKTROENERGETYCZNA ŚREDNIEGO NAPIĘCIA
-  WYMIAROWANIE LINII ZABUDOWY
-  PROPONOWANY PODZIAŁ DZIAŁEK
-  NAZWY ULIC



SKALA 1: 1000

0 25 50 100 Metry