



Zestawienie powierzchni terenów oraz budynków komunalnych i socjalnych na terenie gminy Czerwonak

Tereny utwardzone											Tereny nieutwardzone		
L.P.	Adres posesji	Kategoria budynku: prace wewnętrzne / na zewnątrz	Wejścia do budynków [m2]	Dojścia do budynków [m2]	Chodniki [m2]	Jezdnie i parkingi [m2]	Opaski budynków [m2]	Trawniki [m2]	Zieleń niska [m2]	Teren nieutwardzony [m2]	żywoploty [mb]		
1.	Koziegłowy, ul. Gdyńska 17	brak / II			42								
2.	Koziegłowy, os. Leśne 19	I / I	12	5	107			303		109			
3.	Koziegłowy, ul. Poznańska 37	I / I	10		470	440		865	146				
4.	Koziegłowy, ul. Poznańska 39	I / I	7	26				75	36				
5.	Koziegłowy, ul. Poznańska 41	I / I	12	35			37	455		519			
6.	Koziegłowy ul. Topolowa 14, 14A, 14B	I / I	61	114		816	72	1 799	165	81			
7.	Czerwonok, ul. Dziatkowa 2	brak / I			23	69	21	183	25				
8.	Czerwonok, ul. Gdyńska 84, 84A, 84B	I / I	59		115	370	54	2 793	25	657	120		
9.	Czerwonok, ul. Gdyńska 124, 126	brak / II		44				1 619		1 659			
10.	Czerwonok, ul. Gdyńska 145	brak / II		81	185		87	352		766			
11.	Czerwonok, Plac Zielony 3	I / I	17	3	76	565	36	4	25	160	20		
12.	Czerwonok, ul. Źródłana 60	brak / II					21			119			
13.	Czerwonok, ul. Leśna 8	brak / I			50	425			70	80			
14.	Owińska, ul. Bydgoska 8	I / I	14		293		29	442					
15.	Owińska, ul. Dworcowa 4	Brak/I	8	90			38						
16.	Czerwonok, ul. Gdyńska 53	Brak/I	14	110			46						
17.	Owińska, ul. Poznańska 4	brak / II		19			22	72		518			
18.	Mielno, ul. Poznańska 15	brak / II					40	79		159			
19.	Czerwonok, ul. Źródłana 39	brak/III	300	311									
RAZEM			514	838	1 361	2 685	503	9 041	492	4 827	140		




TRAWNIK



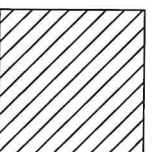
ZIELEŃ NISKA




TEREN NIEUTWARDZONY




50% TRAWNIK
50% TEREN NIEUTWARDZONY




CHODNIK



DOJŚCIA DO BUDYNKÓW




OPASKI WOKÓŁ BUDYNKÓW



JEZDNIE I PARKINGI



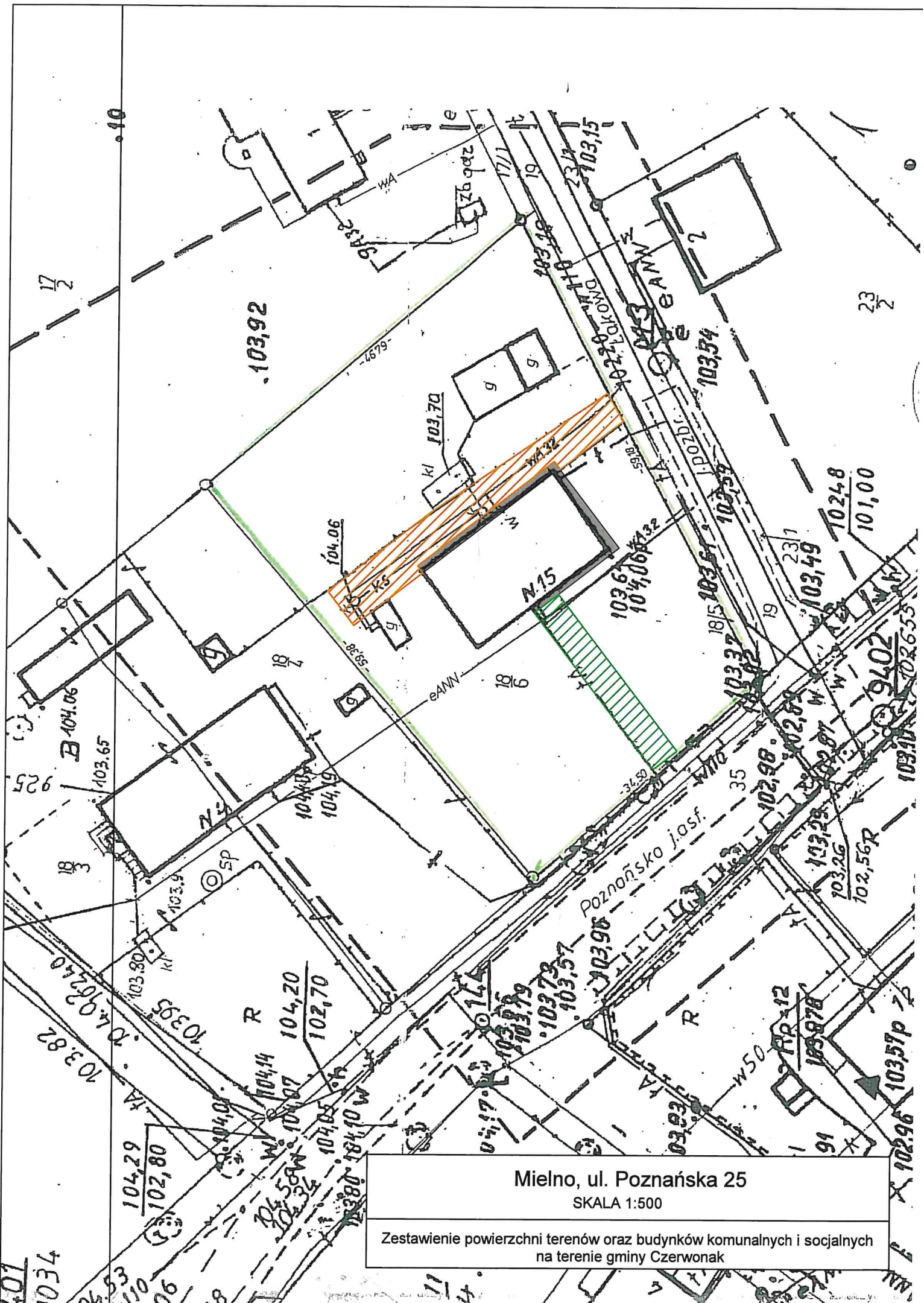
ALTANY ŚMIETNIKOWE



ŻYWOPŁOTY

LEGENDA

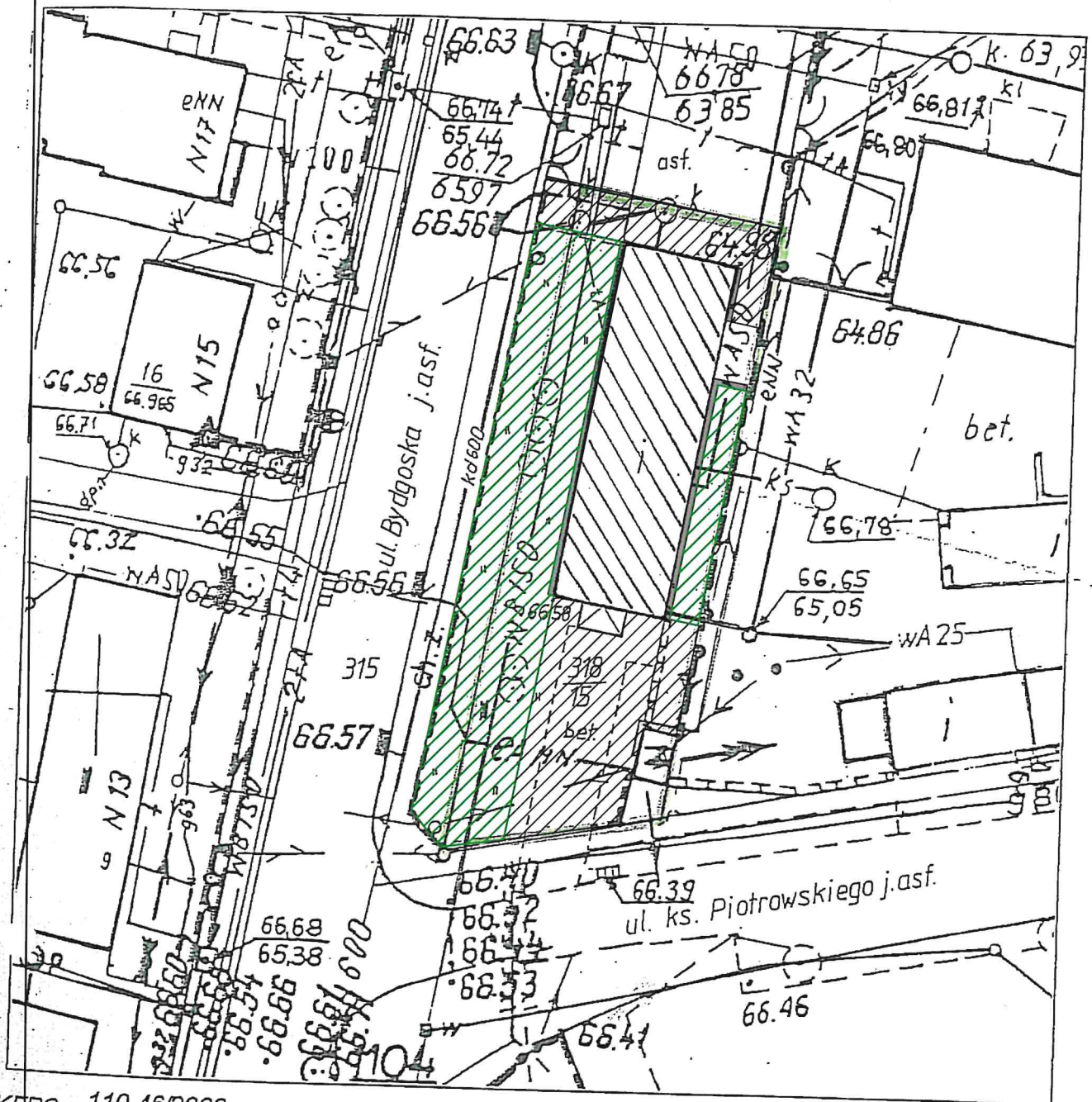
Zestawienie powierzchni terenów oraz budynków komunalnych i społecznych
na terenie gminy Czerwonak



MAPA ZASADNICZA

OWIŃSKA
BYDGOSKA 8

Skala 1: 500 (przez powiększenie)



KERG 110-46/2000

Województwo: wielkopolskie

Powiat: ..poznanski

Gmina: Czerwonak

Obręb: Owńska

Arkusz: 6 Sekcja: N3E1-84

Działka: 318/15

Ks. wiecz: 12387

Pow. m²: 993

Właściciel: Skarb Państwa

zarządca: Agencja Własności Rolnej Sk. P.

Wykonawca:

Reprodukcja wzbroniona

MACIEJ MADRY
GEODETA UPRAWNIENY
Poczt. ul. Lipowa 7
62-005 OWIŃSKA
REGON 142139244

STAROSTA POZNAŃSKI

POWIATOWY OŚRODEK DOKUMENTACJI
GEODEZYJNEJ I KARTOGRAFICZNEJ

W POZNANIU

Wpisano do ewidencji w ośrodku w dniu 1977

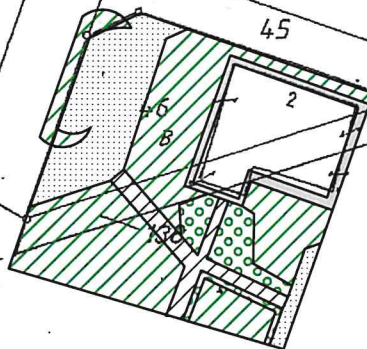
Owńska, ul. Bydgoska 8

SKALA 1:500

Zestawienie powierzchni terenów oraz budynków komunalnych i socjalnych
na terenie gminy Czerwonak

zgodnie z art. 18 ustawy z dnia 17.02.2005 r. o
 idejność kartograficzną (t.j. Dz.U. 2000 r. Nr 100,
 z 1086, ze zm.) rozpowszechnianie, rozprowadzanie
 z reprodukcją w celu rozpowszechniania
 z prowadzania niniejszej mapy wymaga zezwolenia
 Państwa

MIĘDZYPOLSKIE
 WYDZIAŁ
 Państwa
 ul. Wolności 16
 tel. 84-76-1111



19)

51/14-5-1/92

Woj. poznańskie

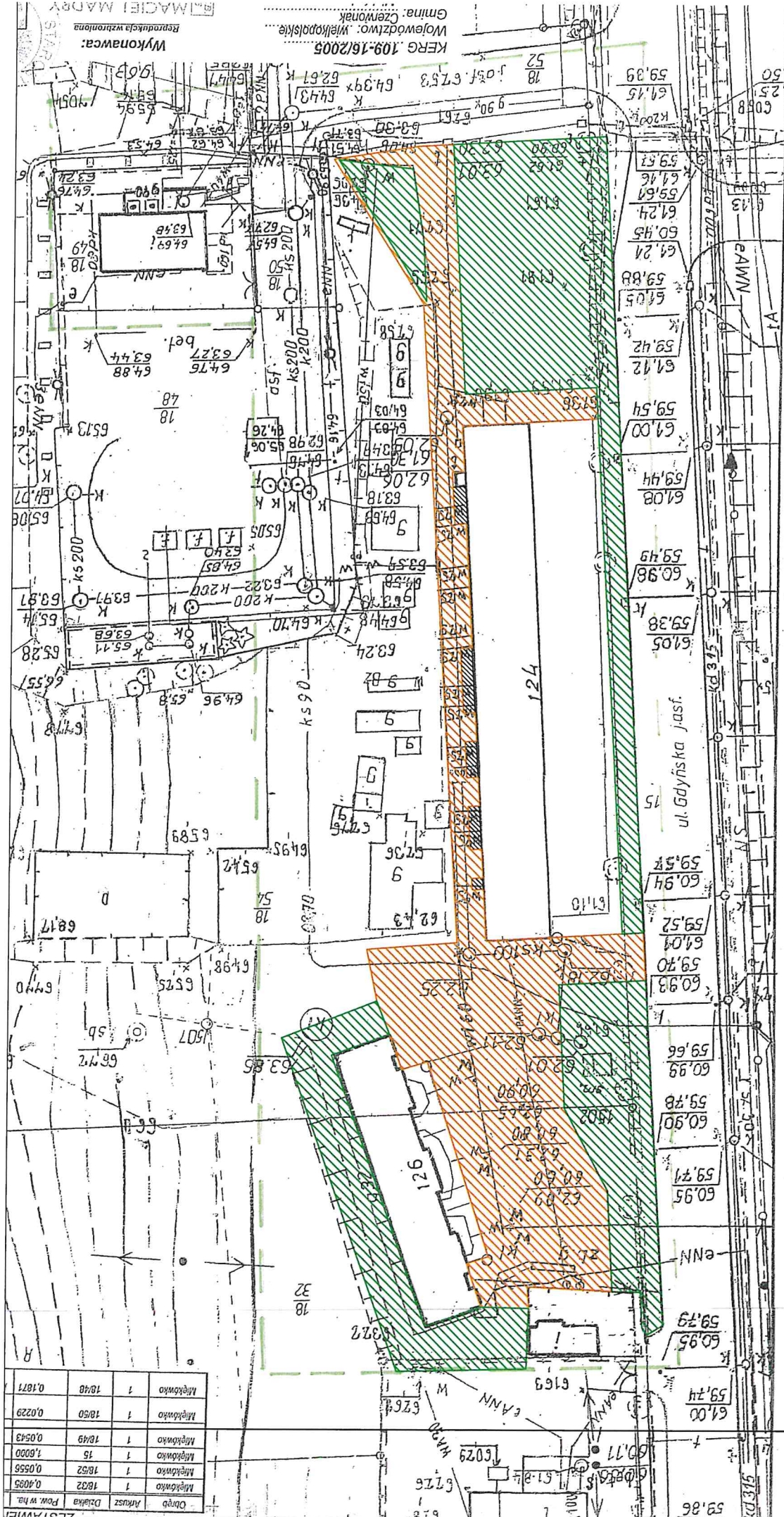
Gmina: Czerwonak

Obwód: Czerwonak

Czerwonak, ul. Działkowa 2

SKALA 1:500

Zestawienie powierzchni terenów oraz budynków komunalnych i socjalnych
 na terenie gminy Czerwonak



Czerwonak, ul. Gdynska 124, 126
 SKALA 1:500
 Zestawienie powierzchni terenów oraz budynków komunalnych i społecznych
 na terenie gminy Czerwonak

CZERWONAK
PLAC ZIELONY 3

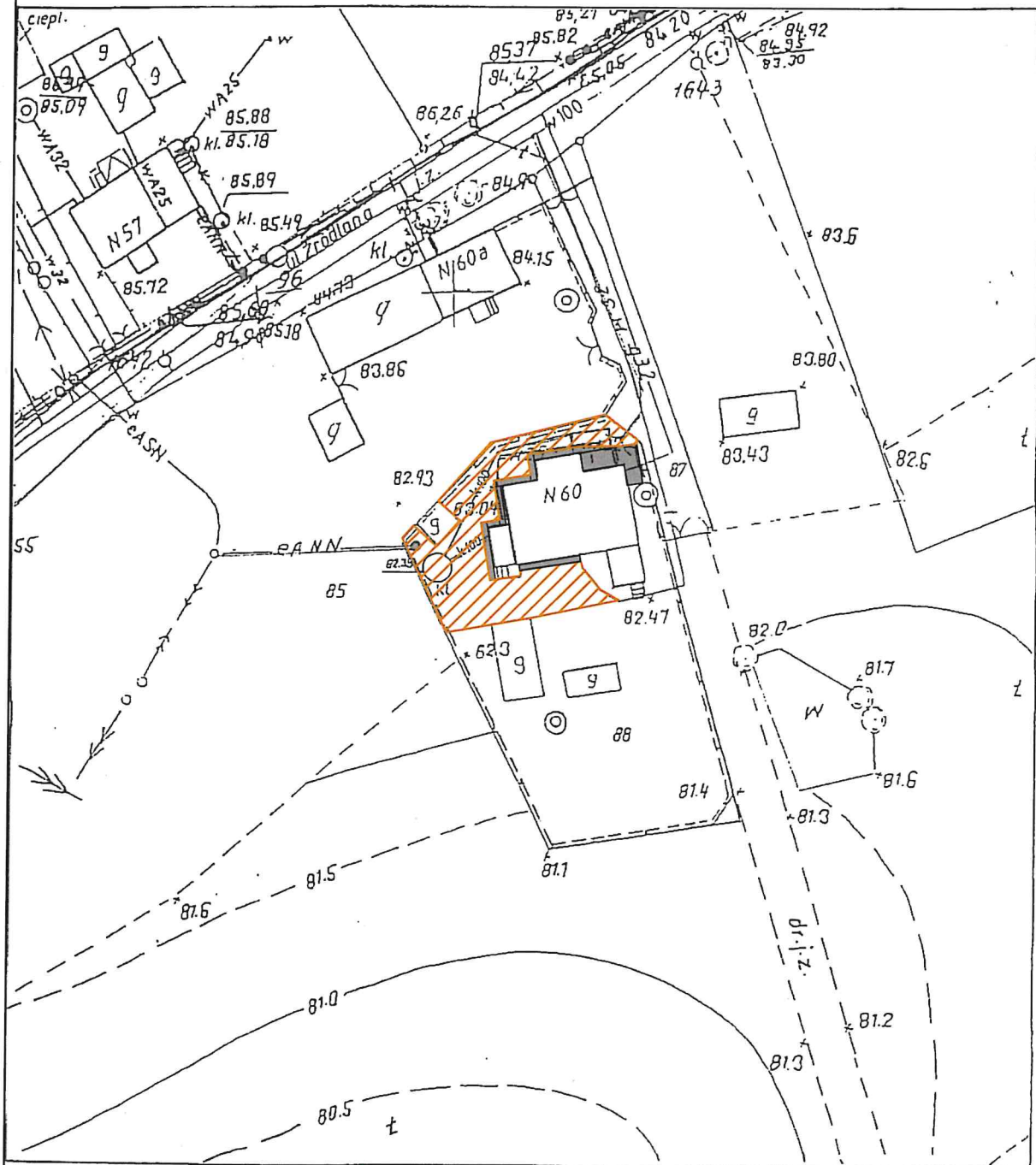
[illegible]

(imię i nazwisko) podpis stanowisko

V. PLAN SYTUACYJNY OBIEKTU

MAPA ZASADNICZA

Skala 1: 500 (przez powiększenie)



KERG 102-177/99
Województwo: wielkopolskie
Powiat: poznański
Gmina: Czerwonak
Obręb: Czerwonak
Arkusz: 4 Sekcja: N2E1-85
Działka: 88
Ks. wiecz.: 108918
Pow. m²: 1430
Właściciel: Skarb Państwa
Posiadacz nieruchomości: Gmina Czerwonak

Wykonawca:
Reprodukcja wybrana

MACIEJ MADRY
GEODETA UPRAWNIONY
Polsko, ul. Lipowa 7
62-005 OŹYMISKA
REGON 620439946

STAROSTA POZNAŃSKI

POWATOWY OŚRODEK DOKUMENTACJI
GEODEZYJNEJ I KARTOGRAFICZNEJ
W POZNANIU

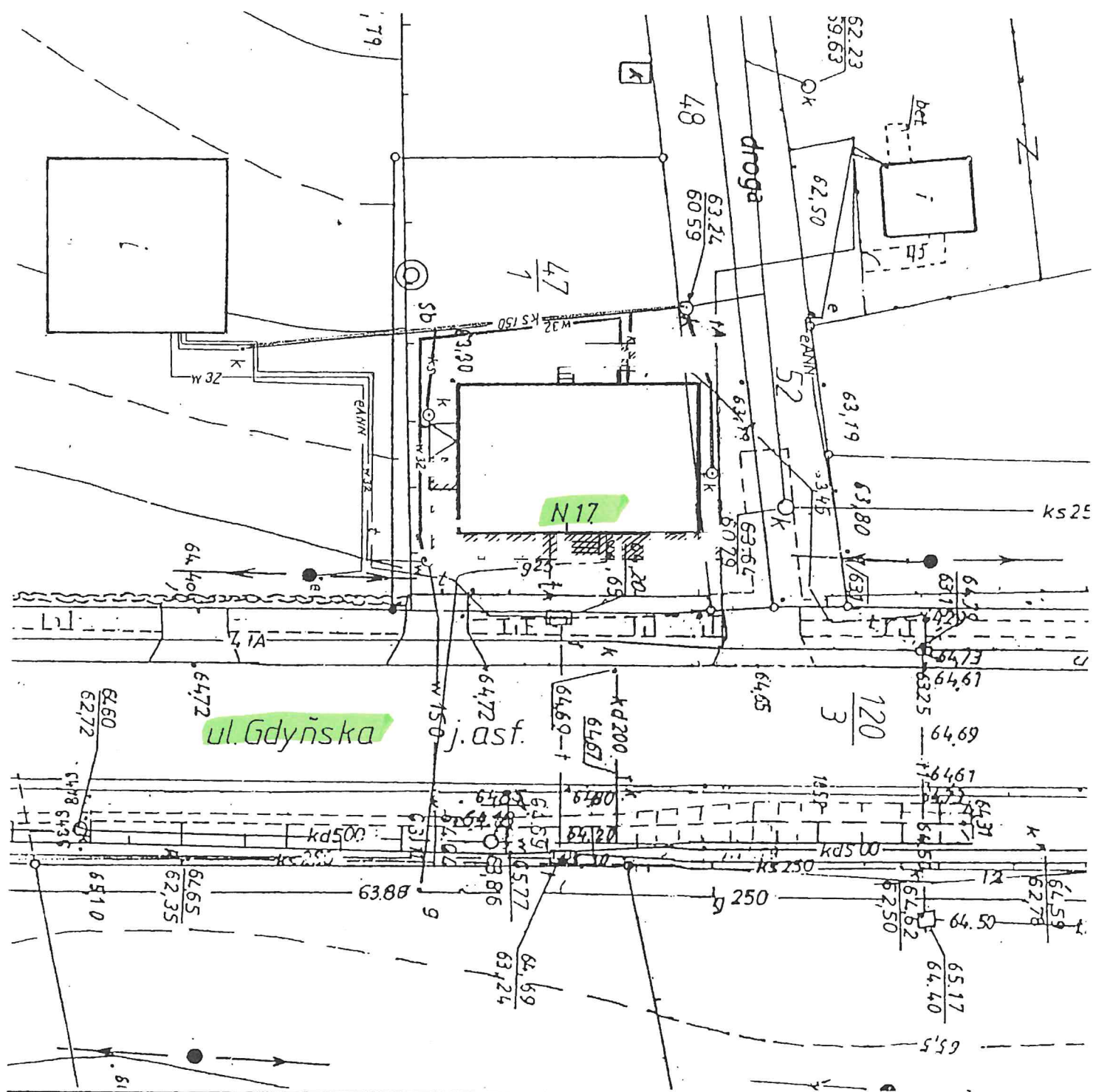
Wpisanie do ewidencji w otwarcie w dniu 1998
nr 5114-5-22-18

Wszystkie tważe obiekty budowlane podlegają
wykazaniu przez jednostkę wykonawczą
podatku (Ustawa z dnia 17.05.1989 r.
Prawo geodezyjne i Kartograficzne
Art. 27 ust. 2 pkt 2 Czerw. ustawa nr 20)

Stan aktualny na dzień 13.12.1999.

Czerwonak, ul. Źródłana 60
SKALA 1:500

Zestawienie powierzchni terenów oraz budynków komunalnych i socjalnych
na terenie gminy Czerwonak

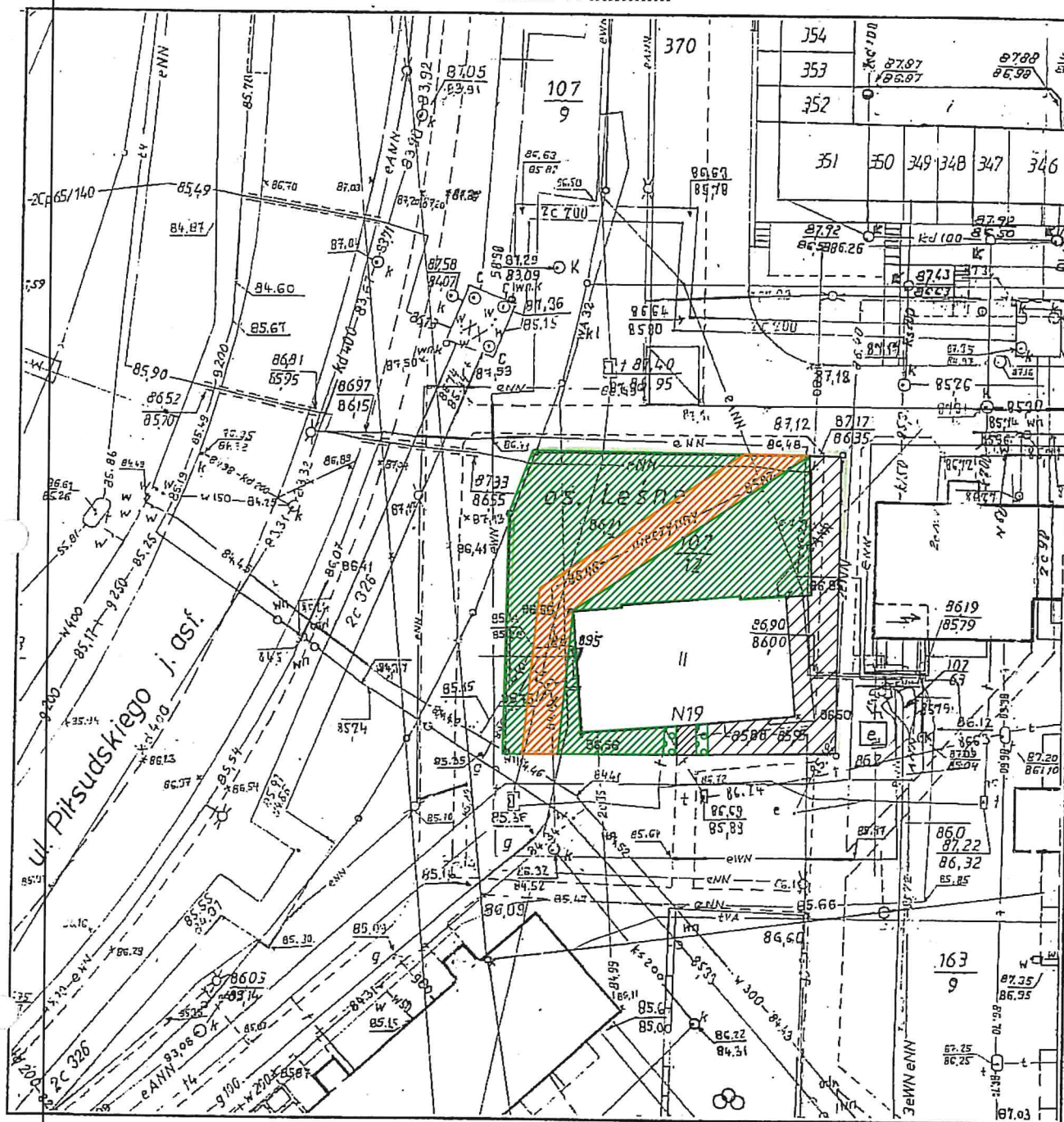


MAPA ZASADNICZA

Skala 1: 500

KOZIEGŁÓW

OS. LEŚNE 19



KERG 106-30-2004

Województwo: wielkopolskie

Gmina: Czerwonak

Obwód: Koziegłowy

Arkusze: 13 Sekcja: N1E1-35d

Działka: 107/12

Ks. wiecz.: 108321

Pow. m²: 700

Właściciel: Gmina Czerwonak

Wykonawca:

Reprodukcja wzbroniona

MACIEJ MADRY
GEODETA UPRAWNIONY
Potasze, ul. Lipowa 27
82-005 Owińska tel. 8126443
REGON 143043994

STAROSTA POZNAŃSKI

Powiatowy Ośrodek Dokumentacji

Geodezyjnej i Kartograficznej w Poznaniu

W obszarze oznaczonym linią potwierdzono

w terenie aktualność treści mapy zasadniczej.

Dokumenty potwierdzające aktualność mapy przyjęto

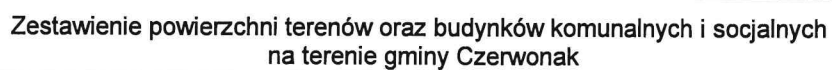
Koziegłowy, os. Leśne 19

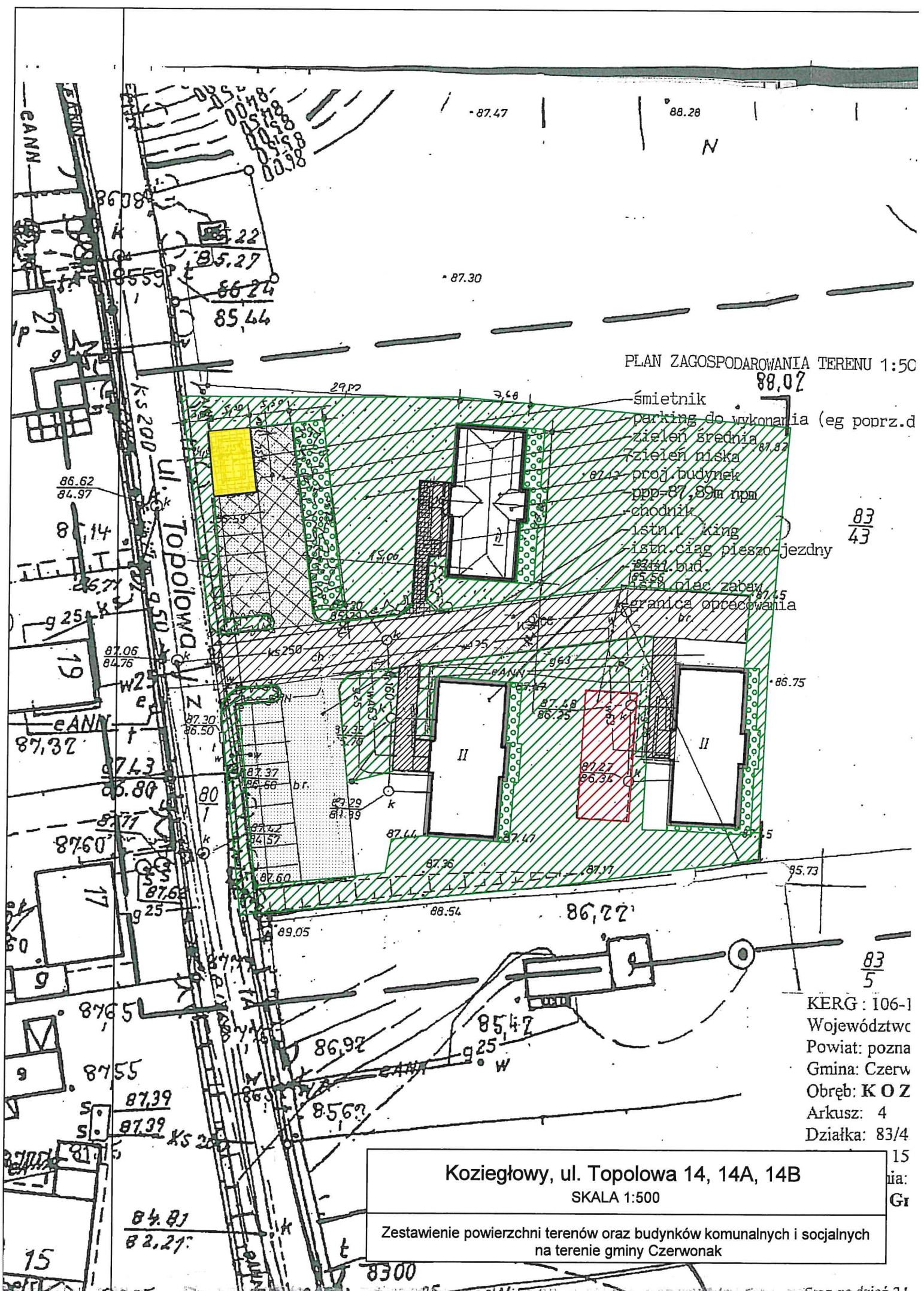
SKALA 1:500

Zestawienie powierzchni terenów oraz budynków komunalnych i socjalnych na terenie gminy Czerwonak

podziemnych które nie były zgłoszone do inwentaryzacji lub o których brak jest

2004-06-17 (imię i nazwisko, podpis, stanowisko, służbowe osoby uprawnione)





PLAN ZAGOSPODAROWANIA TERENU 1:500
88,02

- śmietnik
- parking do wykonania (eg poprz.d
- zielen średnia
- zielen niska
- proj.budynki
- ppp-87,89m nrm
- chodnik
- istn. i king
- istn. ciąg pieszo-jezdny
- istn. bud.
- istn. plac zabaw
- granica opracowania

83
43

KERG : 106-1
Województwo : poznańskie
Powiat : poznański
Gmina : Czerwonak
Obręb : KOZ
Arkusz : 4
Działka : 83/4

15
ia:
Gr

Koziegłowy, ul. Topolowa 14, 14A, 14B
SKALA 1:500

Zestawienie powierzchni terenów oraz budynków komunalnych i socjalnych
na terenie gminy Czerwonak

Stan na dzień 24

Zestawienie powierzchni: ulica Działkowa 2

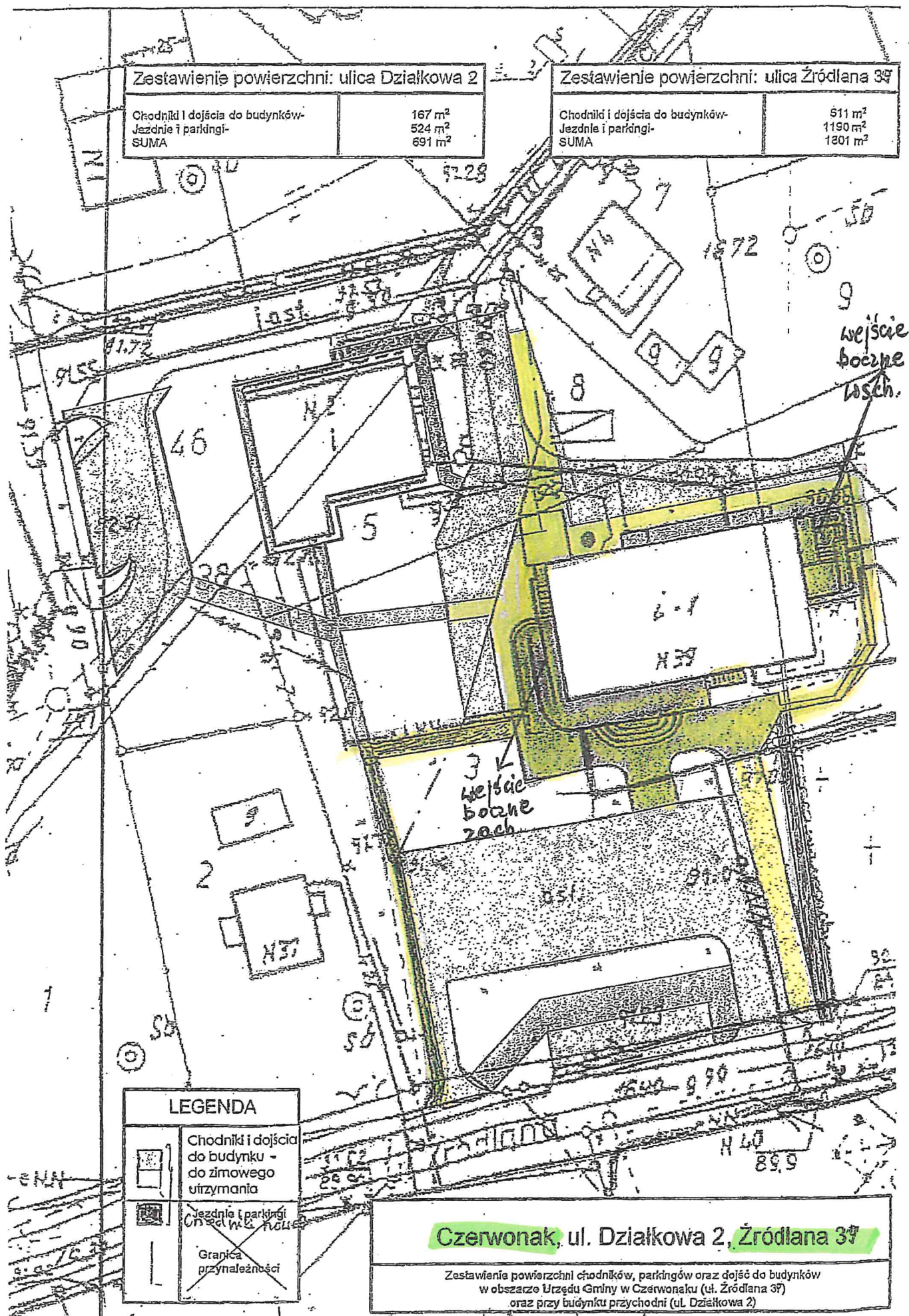
Chodniki i dojścia do budynków-
Jezdnie i parkingi-
SUMA

167 m²
524 m²
691 m²

Zestawienie powierzchni: ulica Źródłana 39

Chodniki i dojścia do budynków-
Jezdnie i parkingi-
SUMA

511 m²
1190 m²
1801 m²



LEGENDA

	Chodniki i dojścia do budynku - do zimowego utrzymania
	Jezdnie i parkingi
	Granica przynależności

Czerwonak, ul. Działkowa 2, Źródłana 39

Zestawienie powierzchni chodników, parkingów oraz dojść do budynków w obszarze Urzędu Gminy w Czerwonaku (ul. Źródłana 39) oraz przy budynku przychodni (ul. Działkowa 2)

