

Projekt

z dnia 11 września 2019 r.

Zatwierdzony przez

**UCHWAŁA NR 2019
RADY GMINY CZERWONAK**

z dnia 26 września 2019 r.

**w sprawie zaliczenia dróg w miejscowości Czerwonak do kategorii dróg gminnych
i ustalenia ich przebiegu**

Na podstawie art. 18 ust. 2 pkt. 15 ustawy z dnia 8 marca 1990 r. o samorządzie gminnym (Dz. U. z 2019 r. poz. 506 i 1309), w związku z art. 7 ust. 2 i 3 ustawy z dnia 21 marca 1985 r. o drogach publicznych (Dz. U. z 2018 r. poz. 2068 ze zm.) uchwala się, co następuje:

§ 1. 1. Zalicza się do kategorii dróg gminnych drogi o znaczeniu lokalnym położone na terenie gminy Czerwonak, wymienione w załączniku nr 1 do uchwały.

2. Lokalizacje oraz przebiegi dróg, wymienione w ust. 1, zawierają załączniki graficzne do uchwały:

- 1) m. Czerwonak, droga przy elewatorze - załączniki nr 2 i 3;
- 2) m. Czerwonak, ul. Portowa - załączniki nr 4 i 5;
- 3) m. Czerwonak, ul. Łącznik - załączniki nr 6 i 7.

§ 2. Wykonanie uchwały powierza się Wójtowi Gminy Czerwonak.

§ 3. Uchwała wchodzi w życie po upływie 14 dni od dnia ogłoszenia w Dzienniku Urzędowym Województwa Wielkopolskiego.

Załącznik Nr 1 do uchwały Nr 2019
Rady Gminy Czerwonak
z dnia 26 września 2019 r.

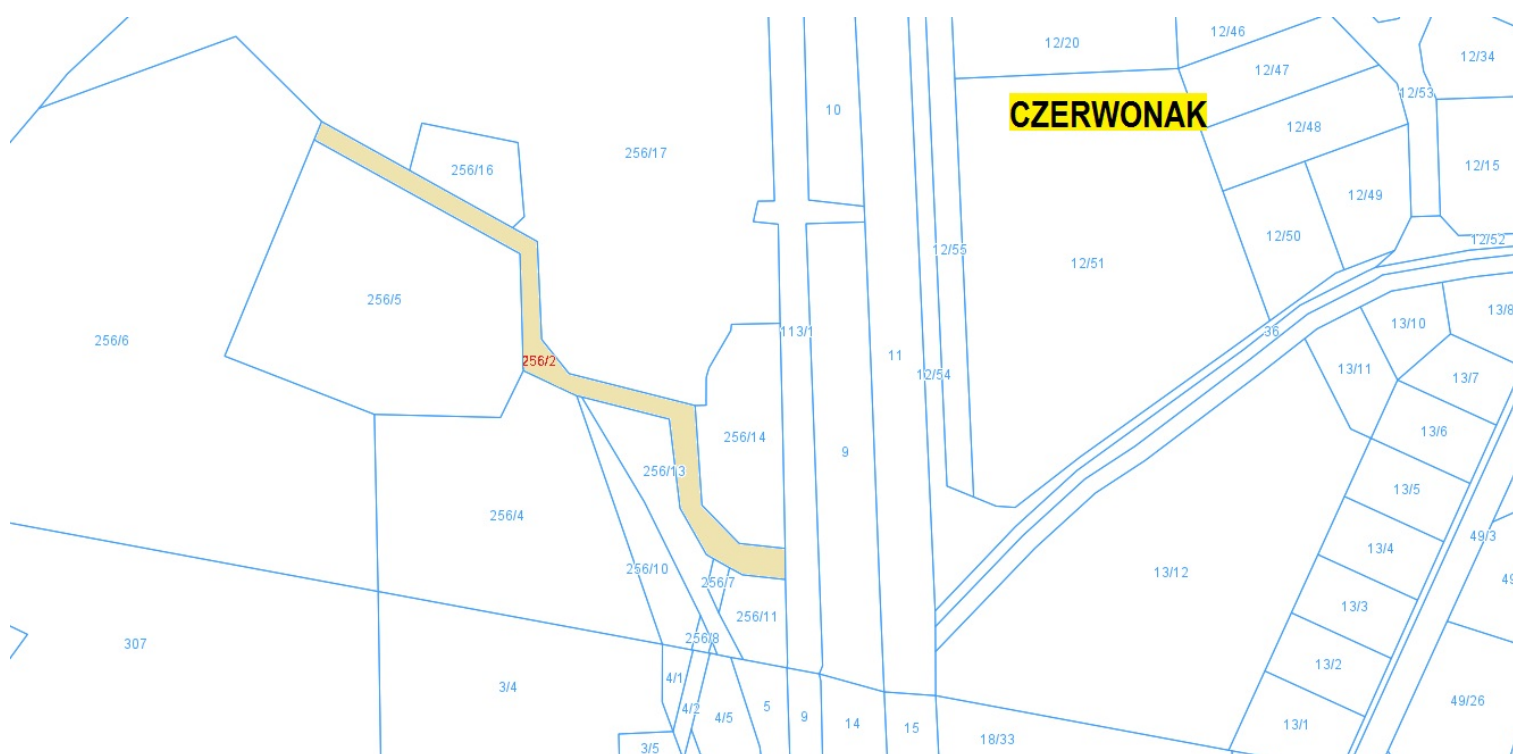
Wykaz dróg zaliczonych do kategorii dróg gminnych

| L.p. | Miejscowość | Ulica | Przebieg drogi gminnej |
|-------------|--------------------|-----------------------|--|
| 1. | Czerwonak | droga przy elewatorze | Działka nr geod. 256/2 z ark. mapy 20, obręb geod. Czerwonak |
| 2. | Czerwonak | Portowa | Działka nr geod. 2/8 z ark. mapy 7, obręb geod. Czerwonak |
| 3. | Czerwonak | Łącznik | Działki nr geod. 10/1, 11/2, 12/1, 16/1, 18/1 (w części), 18/24, 18/34, 25/2 (w części), 26/1, 27/1, 28/1, 29 (w części), 31/2, 38 z ark. mapy 13, obręb geod. Czerwonak |

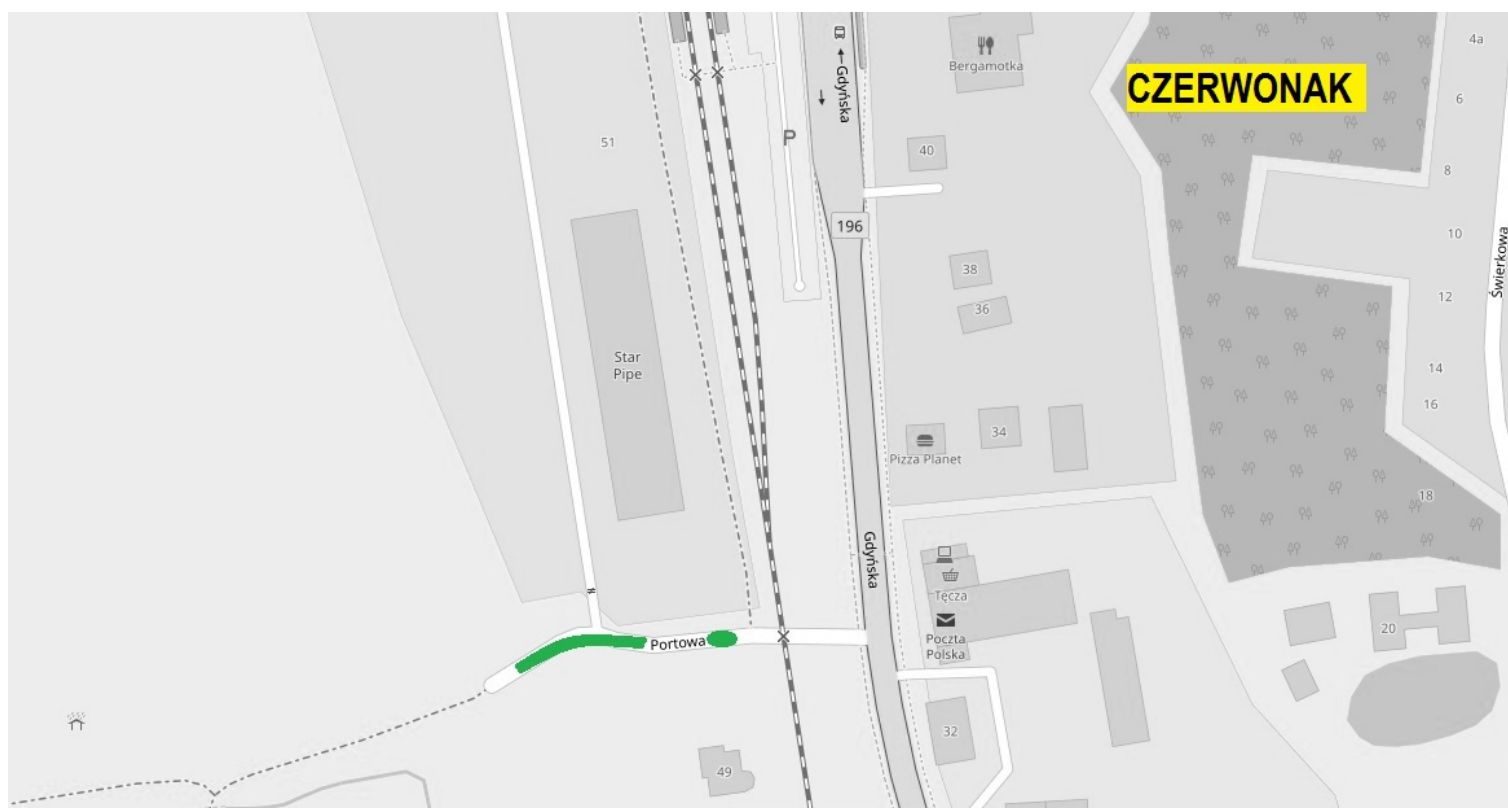
Załącznik Nr 2 do uchwały Nr 2019
Rady Gminy Czerwonak
z dnia 26 września 2019 r.



Załącznik Nr 3 do uchwały Nr 2019
Rady Gminy Czerwonak
z dnia 26 września 2019 r.



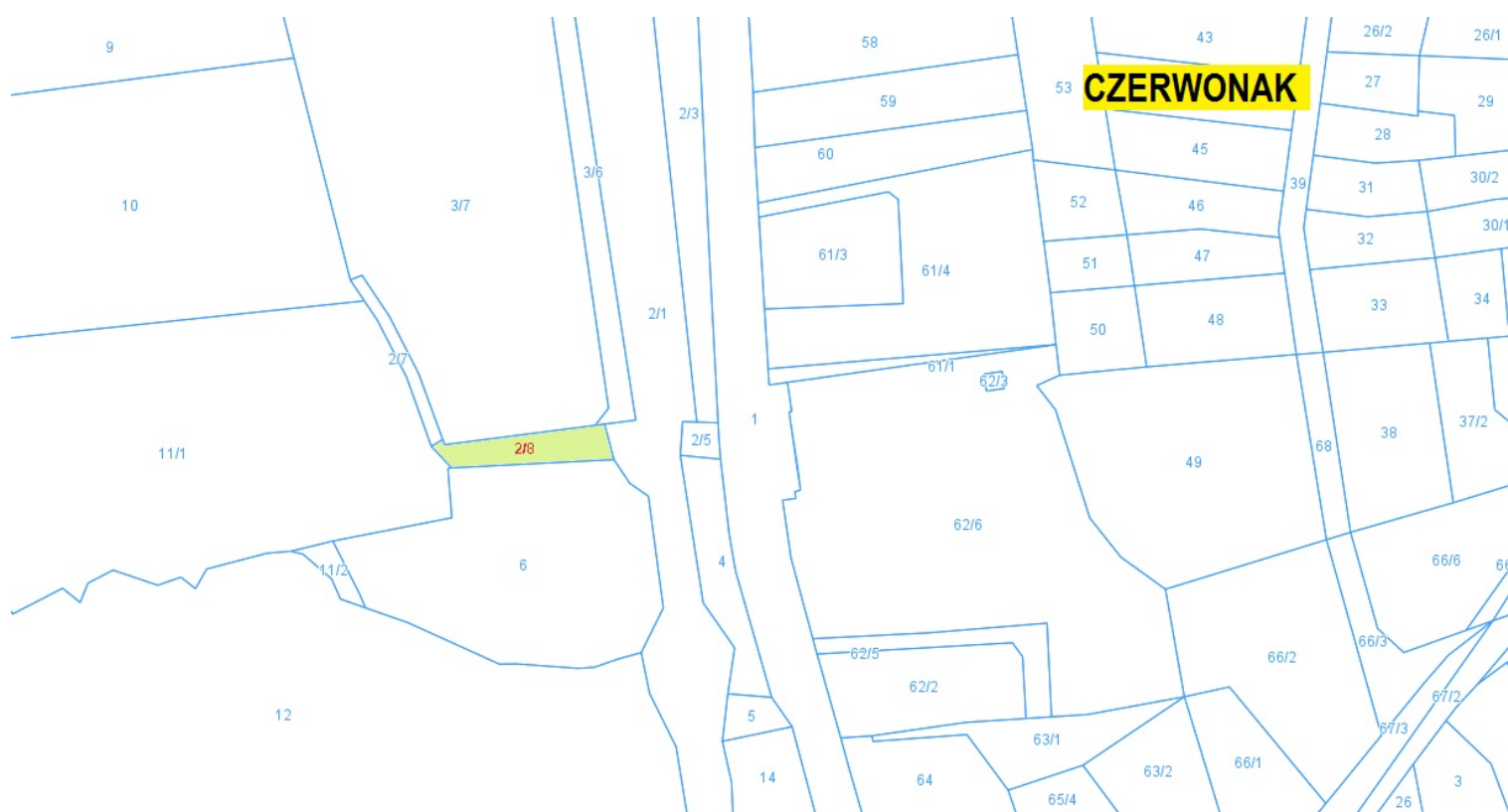
Załącznik Nr 4 do uchwały Nr 2019
Rady Gminy Czerwonak
z dnia 26 września 2019 r.



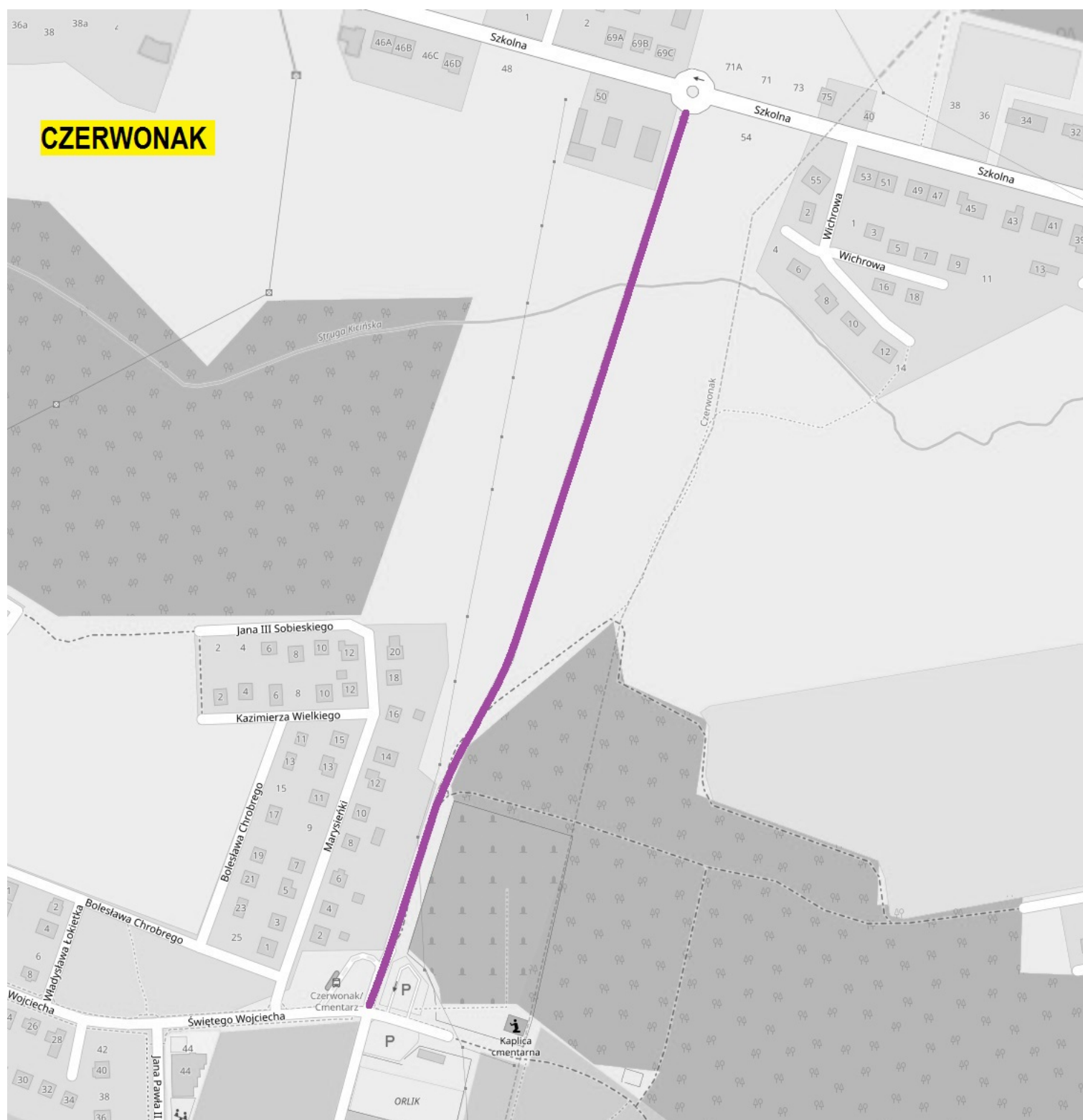
Załącznik Nr 5 do uchwały Nr 2019

Rady Gminy Czerwonak

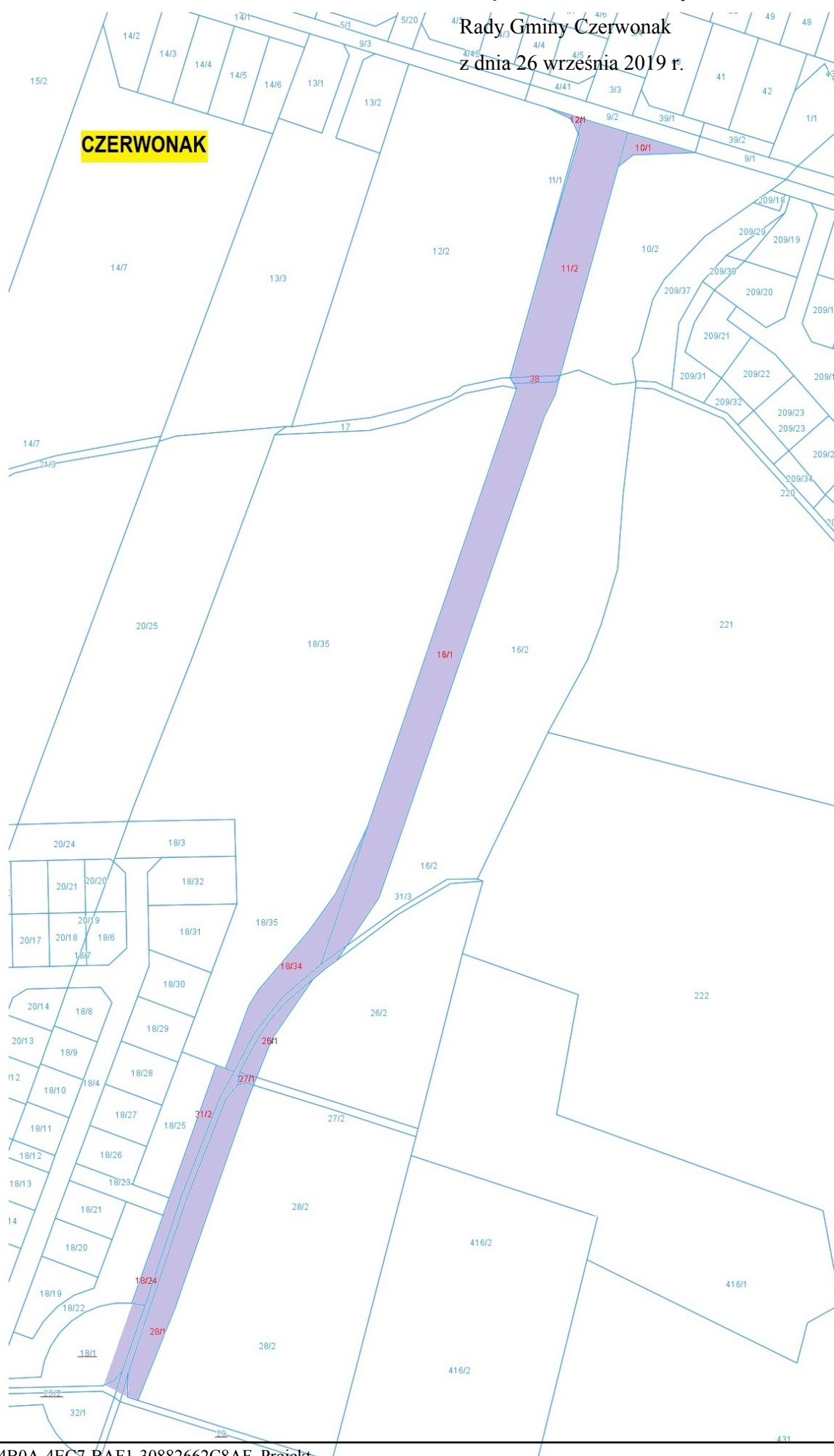
z dnia 26 września 2019 r.



Załącznik Nr 6 do uchwały Nr 2019
Rady Gminy Czerwonak
z dnia 26 września 2019 r.



Rady Gminy Czerwonak
z dnia 26 września 2019 r.



Uzasadnienie
Projektu Uchwały Rady Gminy Czerwonak

w sprawie zaliczenia dróg w miejscowości Czerwonak do kategorii dróg gminnych i ustalenia ich przebiegu.

Na podstawie art. 7 ust. 1 ustawy z dnia 21 marca 1985 r. o drogach publicznych (Dz. U. z 2018 r. poz. 2068 ze zm.) do dróg gminnych zalicza się drogi o znaczeniu lokalnym niezaliczone do innych kategorii, stanowiące uzupełniającą sieć dróg służących miejscowym potrzebom, z wyłączeniem dróg wewnętrznych.

Drogi w miejscowości Czerwonak, określone w wykazie stanowiącym załącznik nr 1 do niniejszej uchwały, których przebieg zaznaczono na mapach stanowiących załączniki nr 2-7 spełniają wymogi określone w/cyt. przepisem prawa, to jest:

- mają znaczenie lokalne,
- stanowią uzupełniającą sieć dróg służących miejscowym potrzebom,
- nie są zaliczone do innych kategorii dróg publicznych.

Przedmiotowe drogi są własnością Gminy Czerwonak.

Zgodnie art. 7 ust. 2 ustawy z dnia 21 marca 1985 r. o drogach publicznych (Dz. U. z 2018 r. poz. 2068 ze zm.) Urząd Gminy Czerwonak w dniu 2 września 2019 roku wystąpił do Zarządu Powiatu Poznańskiego z wnioskiem o zaopiniowanie zaliczenia wskazanych dróg do kategorii dróg gminnych.

Podjęcie przedmiotowej uchwały jest w pełni uzasadnione.