

ZARZĄDZENIE NR 200/2025
WÓJTA GMINY CZERWONAK

z dnia 09.07.2025 r.

w sprawie przeprowadzenia konsultacji społecznych dotyczących projektu "Strategii rozwoju gminy Czerwonak na lata 2026-2036"

Na podstawie art. 6 ust. 3 ustawy z dnia 6 grudnia 2006 r. o zasadach prowadzenia polityki rozwoju (Dz. U. z 2025 r. poz. 198) oraz uchwały nr 150/XI/2025 Rady Gminy Czerwonak z dnia 20 marca 2025 r. w sprawie szczegółowego trybu i harmonogramu opracowania projektu „Strategii rozwoju gminy Czerwonak na lata 2026 – 2036”, w tym trybu jej konsultacji (Dz. Urz. Woj. Wielkopolskiego poz. 3487) zarządza się, co następuje:

§ 1. Zarządza się przeprowadzenie konsultacji społecznych dotyczących projektu "Strategii rozwoju gminy Czerwonak na lata 2026-2036".

§ 2. Do wzięcia udziału w konsultacjach zaprasza się sąsiednie gminy i ich związki, lokalnych partnerów społecznych i gospodarczych, mieszkańców gminy Czerwonak oraz Dyrektora Regionalnego Zarządu Gospodarki Wodnej w Poznaniu.

§ 3. Z materiałami dotyczącymi przedmiotu konsultacji można zapoznać się w Urzędzie Gminy Czerwonak w godzinach pracy urzędu oraz na stronie internetowej www.czerwonak.pl.

§ 4. Projekt "Strategii rozwoju gminy Czerwonak na lata 2026 - 2036", stanowi załącznik nr 1 do zarządzenia.

§ 5. 1. Opinie i uwagi można składać za pośrednictwem formularza stanowiącego załącznik nr 2, na jeden z poniższych sposobów:

- 1) za pośrednictwem poczty tradycyjnej na adres: Urząd Gminy Czerwonak, ul. Źródlana 39, 62-004 Czerwonak (decyduje data wpływu do urzędu);
- 2) za pośrednictwem poczty elektronicznej na adres: strategia@czerwonak.pl.

2. Termin składania formularzy o których mowa w ust. 1 trwa od dnia 9 lipca 2025 r. do dnia 13 sierpnia 2025 r.

§ 6. Stanowiska anonimowe lub przedłożone po terminie konsultacji lub niezawierające informacji lub dokumentów, o których mowa w § 5, nie będą rozpatrywane.

§ 7. O wynikach konsultacji Wójt Gminy Czerwonak poinformuje na stronie internetowej www.czerwonak.pl w terminie 30 dni od daty ich zakończenia.

§ 8. Wykonanie Zarządzenia powierza się Kierownikowi Wydziału Promocji i Rozwoju.

§ 9. Zarządzenie obowiązuje z dniem podpisania.

Z up. Wójta
Piotr Stańczak
DRUGI ZASTĘPCA WÓJTA

Załącznik Nr 1 do zarządzenia Nr^{200/2025}
Wójta Gminy Czerwonak
z dnia^{09.07.} 2025 r.

Strategia rozwoju gminy Czerwonak na lata 2026-2036



C.
czerwonak
zobacz więcej



Urząd Gminy Czerwonak
ul. Źródłana 39
62-004 Czerwonak
tel. 61 65 44 204
kancelaria@czerwonak.pl

www.czerwonak.pl
www.facebook.com/czerwonakzobaczwiecej
www.instagram.com/czerwonakzobaczwiecej_

Zdjęcia: Marcin Deckert, unsplash.com

Spis treści

Wprowadzenie	4
Harmonogram - jak powstawała strategia?	5
Wnioski z diagnozy sytuacji społecznej, gospodarczej, przestrzennej i klimatyczno-środowiskowej gminy Czerwonak z uwzględnieniem Miejskiego Obszaru Funkcjonalnego Poznania.	6
Analiza SWOT	13
Wizja i misja	15
Cele strategiczne i ich kierunki w wymiarze społecznym, gospodarczym, przestrzennym i klimatyczno-środowiskowym	17
Model struktury funkcjonalno-przestrzennej Gminy	47
System realizacji strategii	72
Filozofia wdrażania	72
Podmioty odpowiedzialne za wdrażanie strategii	74
Monitorowanie wdrażania strategii	75
Analiza ryzyk	76
Ryzyka dla strategii	77
Sposoby zarządzania ryzykami	79
Spójność ze strategią rozwoju województwa oraz strategią rozwoju ponadlokalnego	80
Spójność z obszarami strategicznej interwencji określonymi w Strategii rozwoju województwa	87
Ramy i źródła finansowania	93

Wprowadzenie

Czym jest strategia?

Strategia rozwoju gminy Czerwonak to dokument wyznaczający długofalowe kierunki działań, których celem jest kompleksowy rozwój gminy i poprawa jakości życia jej mieszkańców. Określa cele, kierunki oraz planowane rezultaty, które mają być osiągnięte we współpracy z różnymi partnerami: lokalną społecznością, instytucjami publicznymi, organizacjami społecznymi oraz sektorem prywatnym.

Do kogo skierowana jest strategia?

Odbiorcami działań ujętych w strategii są przede wszystkim mieszkańcy gminy Czerwonak. To z myślą o ich potrzebach, bezpieczeństwie i komforcie życia powstał ten dokument. Jednak beneficjentami planowanych działań będą również przedsiębiorcy, organizacje pozarządowe, instytucje oraz wszyscy, którzy na co dzień działają w przestrzeni naszej gminy – realizując swoje cele zawodowe, społeczne czy edukacyjne.

Strategia jest jednocześnie źródłem wiedzy o pożądanych kierunkach rozwoju, deklaracją wspólnej odpowiedzialności za przyszłość gminy oraz zaproszeniem do współpracy. To otwarty dokument, który może inspirować do podejmowania własnych inicjatyw – zarówno indywidualnych, jak i zbiorowych.

Co ważne, strategia nie ogranicza się wyłącznie do zadań wynikających z ustawowych obowiązków samorządu. Uwzględnia również te obszary, w których gmina może pełnić rolę inicjatora, animatora czy partnera – jak np. rozwój współpracy w ramach Metropolii Poznań, wspieranie lokalnej przedsiębiorczości, edukacji oraz budowanie świadomego i zaangażowanego społeczeństwa. Tak szerokie podejście odzwierciedla przekonanie, że skuteczny rozwój wymaga współdziałania wielu stron oraz tworzenia warunków sprzyjających zaangażowaniu, innowacyjności i współodpowiedzialności.

Jak czytać dokument?

Jakie wartości są dla nas najcenniejsze?

Mówi o tym nasza misja. To ona wyraża najgłębsze przekonania, którymi chcemy się kierować w działaniach samorządu – dziś, w 2036 roku i później.

Jakie zasady przyświecają naszym celom, działaniom i wskaźnikom?

Mówi o tym nasza wizja. Wizja wskazuje, jak chcielibyśmy zmieniać naszą Gminę do 2036 r.

Co chcemy osiągnąć podejmowanymi działaniami?

O tym mówią cele strategiczne, które zostały opisane w dalszej części dokumentu. Każdy cel został rozwinięty w postaci kierunków działań i rezultatów, które pokazują, co konkretnie zamierzamy robić i jakie zmiany chcemy osiągnąć. Do każdego działania przypisano również wskaźniki, które pozwolą nam monitorować postępy i mierzyć efekty. Dzięki temu strategia jest narzędziem praktycznym i możliwym do realizacji, a nie tylko zbiorem ogólnych deklaracji.

Harmonogram

Jak powstawała strategia?

1.	Opracowanie diagnozy sytuacji społecznej, gospodarczej, przestrzennej i klimatyczno-środowiskowej z uwzględnieniem obszarów funkcjonalnych, w tym miejskich obszarów funkcjonalnych	II kwartał 2025
2.	Opracowanie wniosków z diagnozy sytuacji społecznej, gospodarczej, przestrzennej i klimatyczno-środowiskowej gminy/ewaluacji trafności, przewidywanej skuteczności i efektywności realizacji Strategii	II kwartał 2025
3.	Opracowanie projektu Strategii spójnej ze strategią rozwoju województwa wielkopolskiego oraz strategią rozwoju ponadlokalnego	II kwartał 2025
4.	Przygotowanie projektu Strategii zgodnie z art. 10 e ust. 3 ustawy z dnia 8 marca 1990 r. o samorządzie gminnym (Dz. U. z 2024 r. poz. 1465, 1572, 1907 i 1940)	II kwartał 2025
5.	Przeprowadzenie konsultacji projektu Strategii z podmiotami wymienionymi w art. 6 ust. 3 ustawy z dnia 6 grudnia 2006 r. o zasadach prowadzenia polityki rozwoju	III kwartał 2025
6.	Zbieranie uwag do projektu Strategii, które wpłynęły w toku konsultacji, ich analiza oraz przygotowanie sprawozdania końcowego z przebiegu i wyników konsultacji oraz zamieszczenie tego sprawozdania na stronie internetowej Urzędu Gminy Czerwonak	III kwartał 2025
7.	Opracowanie projektu Strategii uwzględniającego wyniki konsultacji	III kwartał 2025
8.	Przedłożenie projektu Strategii Zarządowi Województwa Wielkopolskiego	III kwartał 2025
9.	Przeprowadzenie uprzedniej ewaluacji trafności, przewidywanej skuteczności i efektywności realizacji Strategii.	IV kwartał 2025
10.	Uzyskanie opinii RDOŚ w Poznaniu oraz państwowego wojewódzkiego inspektora sanitarnego w trybie przepisów ustawy z dnia 3 października 2008 r. o udostępnieniu informacji o środowisku i jego ochronie, udziale społeczeństwa w ochronie środowiska oraz ocenach oddziaływania na środowisko w sprawie konieczności sporządzenia prognozy oddziaływania na środowisko lub jej braku	IV kwartał 2025
11.	W przypadku konieczności przeprowadzenia strategicznej oceny oddziaływania na środowisko oraz jej zakresu, sporządza się prognozę oddziaływania na środowisko projektu Strategii, zawierającą informacje, o których mowa w art. 51 ust. 2 ustawy oraz uzyskuje się uzgodnienie RDOŚ	IV kwartał 2025
12.	Przyjęcie Strategii rozwoju gminy Czerwonak na lata 2026-2036 w drodze uchwały	IV kwartał 2025

Wnioski z diagnozy sytuacji społecznej, gospodarczej, przestrzennej i klimatyczno-środowiskowej gminy Czerwonak z uwzględnieniem Miejskiego Obszaru Funkcjonalnego Poznania

Cele diagnozy:

1. Uzyskanie zobiektywizowanego obrazu życia w gminie Czerwonak.
2. Uwzględnienie oczekiwań mieszkańców w zarządzaniu i planowaniu strategicznym.
3. Monitorowanie wybranych aspektów funkcjonowania gminy mających wpływ na jakość życia i usług.
4. Usprawnienie działań władz samorządowych.

Metodologia:

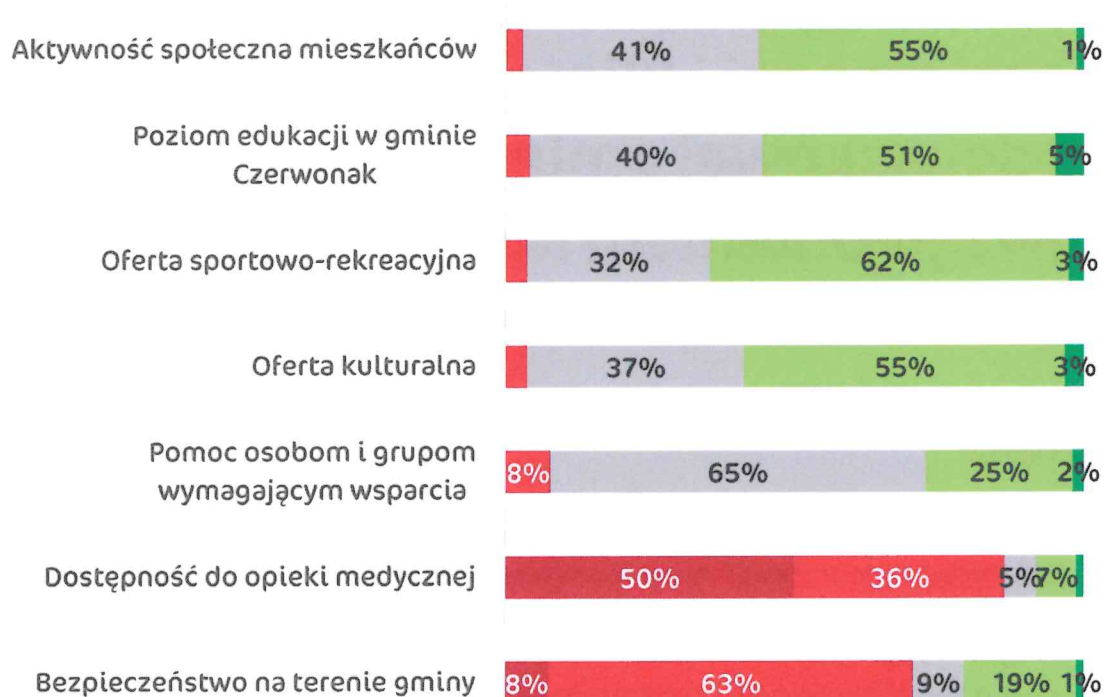
1. Badanie ilościowe CATI (50%) i CAWI (50%) na reprezentatywnej próbie kwotowej N=600 mieszkańców gminy Czerwonak 18+.
2. Badanie w oparciu o wystandaryzowany kwestionariusz ankiety (długość do 20 min).
3. Badanie terenowe zrealizowano od 1 do 20 maja 2025 r.
4. Poziom błędów statystycznego w badaniu wynosi 4%.

Wyniki badań:

Badani mieli za zadanie udzielenie odpowiedzi na pytania dotyczące poszczególnych dziedzin życia gminy ujętych w ramach 4 wymiarów: społecznego, gospodarczego, przestrzennego i klimatyczno-środowiskowego. Dziedziny życia gminy objęte diagnozą oceniane były na skali 1-5 (gdzie 1 – oznaczało, że dana dziedzina oceniana jest „bardzo źle”, natomiast „5” oznaczało, że dana dziedzina oceniana jest „bardzo dobrze”).

Dodatkowo, na potrzeby diagnozy, oprócz wyników procentowych, obliczana była średnia dla poszczególnych dziedzin oraz całej baterii pytań – tworzony był w ten sposób „wskaźnik zintegrowany” opisujący na skali 1-5 ocenę danego wymiaru w kontekście gminy Czerwonak.

Wymiar społeczny: Jak w skali 1-5 (ciemnozielony - 5, zielony - 4, szary - 3, czerwony - 2, ciemnoczerwony - 1) ocenia Pan/i wybrane dziedziny życia gminy?



Konkluzje częściowe:

W wymiarze społecznym badani mieli do oceny 7 wybranych aspektów z życia gminy. Oceny te wyglądały następująco:

- Oferta sportowo-rekreacyjna – 65% łącznych pozytywnych ocen; średnia 3,63
- Oferta kulturalna – 58%, średnia 3,58
- Poziom edukacji w gminie Czerwonak – 56%; średnia 3,56
- Aktywność mieszkańców – 56%; średnia 3,54
- Pomoc osobom i grupom wymagającym wsparcia – 27%, średnia 3,21
- Bezpieczeństwo na terenie gminy¹ – 20%; średnia 2,44
- Dostępność do opieki medycznej² – 8%; średnia 1,73

Ogólny wskaźnik zintegrowany, liczony jako średnia średnich dla tego wymiaru wyniósł – 3,10.

¹ Subiektywne poczucie bezpieczeństwa mieszkańców gminy niezmiennie od 2013 roku (co potwierdzają badania prowadzone w latach 2013, 2017, 2023 i 2025) obok oceny funkcjonowania służby zdrowia w gminie stanowi obszar, który jest najniżej oceniany przez badanych. Niższe oceny uzyskane w ostatnim badaniu w porównaniu do badań przeprowadzonych w 2023 roku mogą natomiast wynikać z następujących przyczyn:

- ogólnego spadku poczucia bezpieczeństwa w Polsce wynikającego z wojny na Ukrainie i potencjalnego zagrożenia związanego z przeniesieniem się tego konfliktu na teren naszego kraju,
- wzrostem natężenia ruchu drogowego na terenie gminy i tym samym spadku poczucia bezpieczeństwa wśród uczestników ruchu drogowego, zwłaszcza pieszych i rowerzystów (co częściowo potwierdzają odpowiedzi na pytania otwarte),
- innych czynników, których identyfikacja i potwierdzenie wymagałyby przeprowadzenia bardziej pogłębionych badań o charakterze jakościowym wśród mieszkańców.

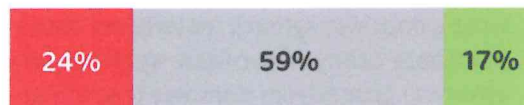
² Podobnie jak kwestie bezpieczeństwa ocena dostępu do usług zdrowotnych była i jest przez mieszkańców najgorzej oceniana, natomiast należy podkreślić, że opieka zdrowotna nie jest zadaniem własnym gminy. Gmina może stwarzać warunki do jej rozwoju.

Analizując odpowiedzi w ramach poszczególnych grup mieszkańców należy zwrócić uwagę, że:


- płeć nie różnicuje ocen w wymiarze społecznym
- wraz ze wzrostem wieku badanych spadają oceny w wymiarze społecznym
- osoby z wykształceniem wyższym, nie mieszkające w gminie od urodzenia dają wyższe oceny w ramach wymiaru społecznego
- wraz z poprawą sytuacji materialnej rosną oceny w wymiarze społecznym
- najwyższe oceny w wymiarze społecznym wystawiają uczniowie i studenci, a najniższe emeryci i gospodynie domowe (bezrobotnych i rolników jest zbyt mało w próbie, by móc się podejmować oceny).

Wymiar gospodarczy: Jak w skali 1-5 (ciemnozielony - 5, zielony - 4, szary - 3, czerwony - 2, ciemnoczerwony - 1) ocenia Pan/i wybrane dziedziny życia gminy?

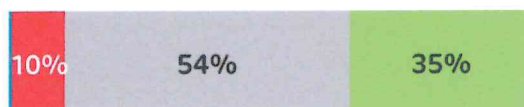
Wsparcie dla przedsiębiorców i rozwoju biznesu



Wspieranie cyfrowych usług publicznych np. możliwości załatwienia spraw w urzędzie przez internet



Łatwość znalezienia pracy osobom posiadającym odpowiednie kwalifikacje



Konkluzje częściowe:

W wymiarze gospodarczym badani mieli do oceny 3 wybrane aspekty z życia gminy. Oceny te wyglądały następująco:

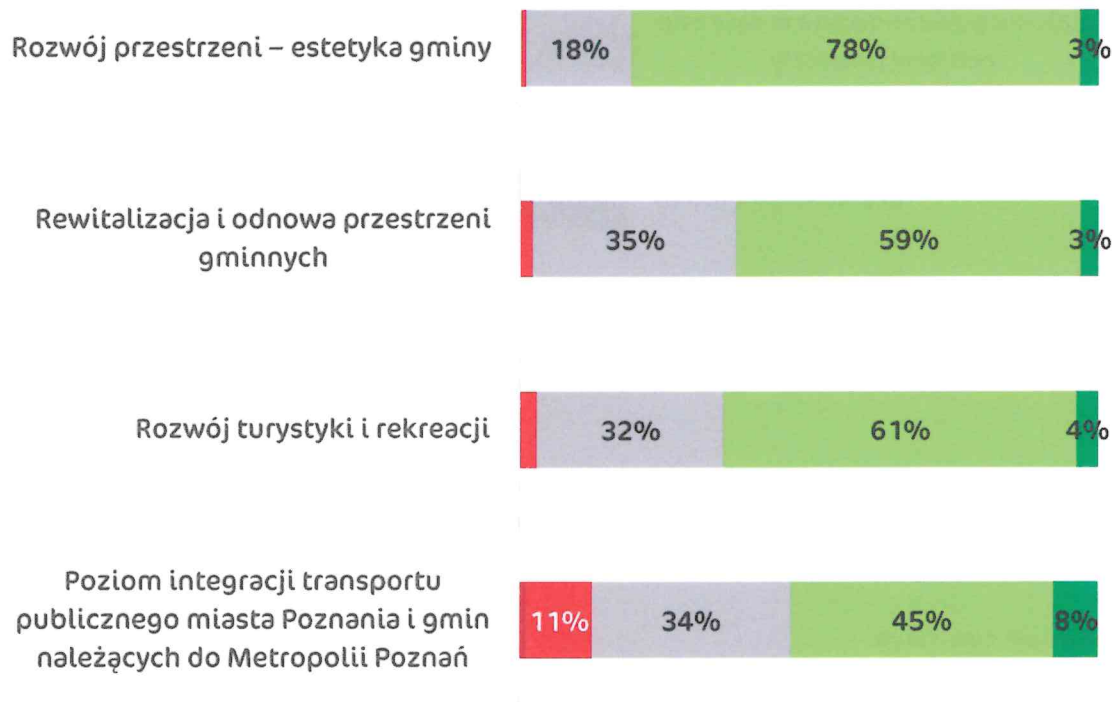
- Wspieranie cyfrowych usług publicznych np. możliwości załatwienia spraw w urzędzie przez internet – 74% łącznych pozytywnych ocen; średnia 3,77
- Łatwość znalezienia pracy osobom posiadającym odpowiednie kwalifikacje – 35%; średnia 3,24
- Wsparcie dla przedsiębiorców i rozwoju biznesu – 17%; średnia 2,94.

Ogólny wskaźnik zintegrowany, liczony jako średnia średnich dla tego wymiaru wyniósł – 3,32.

Analizując odpowiedzi w ramach poszczególnych grup mieszkańców należy zwrócić uwagę, że:

- płeć nie różnicowała ocen w wymiarze gospodarczym
- osoby w wieku 35-55 lat wystawiały najwyższe oceny w wymiarze gospodarczym
- wraz ze wzrostem wykształcenia rosły oceny w wymiarze gospodarczym
- mieszkańcy Czerwonaka wystawiali najwyższą ocenę w wymiarze gospodarczym w stosunku do mieszkańców Koziegłówek i pozostałych miejscowości
- osoby mieszkające w gminie Czerwonak „nie od urodzenia” oceniły ją wyżej w wymiarze gospodarczym
- wraz z poprawą sytuacji finansowej rosły oceny gminy w wymiarze gospodarczym
- najlepiej w wymiarze gospodarczym oceniali gminę pracownicy fizyczni, pracownicy umysłowi i prywatni przedsiębiorcy; nieco gorzej studenci/uczniowie oraz emeryci i renciści.

Wymiar przestrzenny: Jak w skali 1-5 (ciemnozielony - 5, zielony - 4, szary - 3, czerwony - 2, ciemnoczerwony - 1) ocenia Pan/i wybrane dziedziny życia gminy?



Konkluzje częściowe:

W wymiarze przestrzennym badani mieli do oceny 4 wybrane aspekty z życia gminy. Oceny te wyglądały następująco:

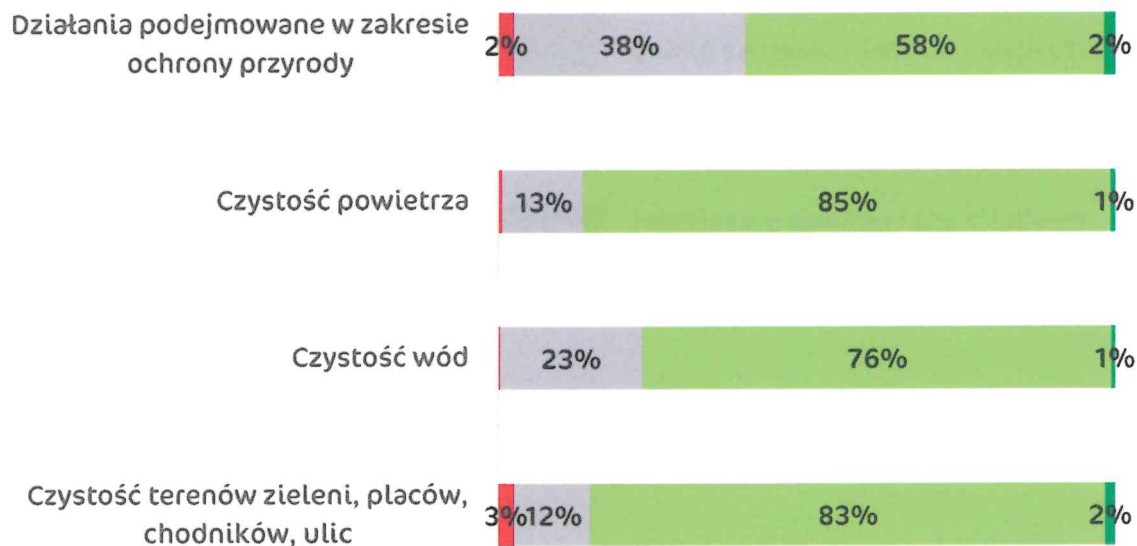
- Rozwój przestrzeni – estetyka gminy – 81% łącznych ocen pozytywnych; średnia 3,83
- Rozwój turystyki i rekreacji – 65%; średnia 3,66
- Rewitalizacja i odnowa przestrzeni gminnych – 62%; średnia 3,64
- Poziom integracji transportu publicznego miasta Poznania i gmin należących do Metropolii Poznań – 53%; średnia 3,47

Ogólny wskaźnik zintegrowany, liczony jako średnia średnich dla tego wymiaru wyniósł – 3,65.

Analizując odpowiedzi w ramach poszczególnych grup mieszkańców należy zwrócić uwagę, że:

- płeć i długość zamieszkiwania nie różnicuje ocen w wymiarze przestrzennym
- osoby najstarsze oraz z wykształceniem średnim gorzej oceniają gminę w wymiarze przestrzennym
- mieszkańcy Koziegłówek najlepiej oceniają gminę w wymiarze przestrzennym
- wraz z poprawą sytuacji materialnej rosną oceny gminy w wymiarze przestrzennym
- najwyższe oceny w wymiarze przestrzennym wystawiają uczniowie i studenci oraz pracownicy fizyczni, a najniższe emeryci i gospodynie domowe.

Wymiar klimatyczno-środowiskowy : Jak w skali 1-5 ocenia (ciemnozielony - 5, zielony - 4, szary - 3, czerwony - 2, ciemnoczerwony - 1) Pan/i wybrane dziedziny życia gminy?



Konkluzje częściowe:

W wymiarze klimatyczno-środowiskowym badani mieli do oceny 4 wybrane aspekty z życia gminy. Oceny te wyglądały następująco:

- Czystość powietrza – 86% łącznych pozytywnych ocen; średnia 3,86
- Czystość terenów zieleni, placów, chodników, ulic – 85%; średnia 3,84
- Czystość wód – 77%; średnia 3,77
- Działania podejmowane w zakresie ochrony przyrody – 60%, średnia 3,59

Ogólny wskaźnik zintegrowany, liczony jako średnia średnich dla tego wymiaru wyniósł – 3,77.

Analizując odpowiedzi w ramach poszczególnych grup mieszkańców należy zwrócić uwagę, że:

- o płeć nie różnicuje ocen w wymiarze klimatyczno-środowiskowym
- o osoby najstarsze oraz z wykształceniem średnim gorzej oceniają gminę w wymiarze klimatyczno-środowiskowym
- o mieszkańcy Koziegłów najlepiej oceniają gminę w wymiarze klimatyczno-środowiskowym
- o wraz z poprawą sytuacji materialnej rosną oceny gminy w wymiarze klimatyczno-środowiskowym
- o osoby nie mieszkające w gminie Czerwonak od urodzenia nieco lepiej oceniają ją w wymiarze klimatyczno-środowiskowym
- o najwyższe oceny w wymiarze klimatyczno-środowiskowym wystawiają uczniowie i studenci oraz pracownicy fizyczni, a najniższe emeryci i gospodynie domowe.

Rekomendacje w zakresie analizy SWOT:

Analizując wyniki na poziomie 4 wymiarów (społecznego, gospodarczego, przestrzennego i klimatyczno-środowiskowego) można wskazać następujące rekomendacje do aktualizacji lub uzupełnienia opracowywanej na potrzeby strategii rozwoju gminy Analizy SWOT.

Silne strony gminy:

- Wysoka jakość środowiska naturalnego (czyste powietrze, zieleń, wody).
- Dobrze oceniane obszary estetyki przestrzeni gminnej i turystyki.
- Rozwinięta oferta sportowo-rekreacyjna i edukacyjna.
- Wysoka jakość e-usług publicznych.

Słabe strony gminy:

- Dostępność do opieki zdrowotnej – bardzo nisko oceniana.
- Poczucie bezpieczeństwa – niepokojąco duży odsetek negatywnych ocen, związany głównie z bezpieczeństwem w ruchu drogowym.
- Umiarkowane wsparcie dla przedsiębiorców.
- Niewystarczająca pomoc dla osób wykluczonych i wymagających wsparcia.

Szanse:

- Rozwój cyfrowych usług publicznych (bazując na wysokiej ocenie obecnych rozwiązań).
- Dalsza rewitalizacja przestrzeni i rozwój turystyki.
- Integracja z metropolią Poznań w zakresie transportu, co stanowi potencjał do poprawy jakości życia.

Zagrożenia:

- Pogłębianie się barier w dostępie do ochrony zdrowia.
- Utrzymujące się niskie poczucie bezpieczeństwa wśród mieszkańców.
- Brak rozwoju lokalnego rynku pracy, co może zwiększać odpływ aktywnych zawodowo mieszkańców.
- Względnie niska rozpoznawalność działań ochronnych w przyrodzie → ryzyko braku poparcia społecznego dla polityki proekologicznej.

Analiza SWOT

Najważniejsze czynniki: **Mocne strony**

- » Duża dostępność usług dla mieszkańców (poza zdrowotnymi) i dostępność terenów rekreacyjnych, wysoka jakość e-usług publicznych.
- » Dobre skomunikowanie drogowe i kolejowe gminy z Poznaniem, dość dobrze rozwinięta sieć komunikacyjna, funkcjonująca Kolej Metropolitalna.
- » Wysoki stopień korzystania z transportu zbiorowego.
- » Budżet obywatelski jako działanie promujące aktywność mieszkańców na rzecz społeczności oraz otwartość władz gminy na inicjatywy i potrzeby społeczności lokalnej.
- » Rozwinięta infrastruktura społeczna (żłobki, przedszkola, szkoły, boiska, pływalnia).
- » Udział Gminy w różnych formach współpracy międzygminnej i zarządzania na obszarze aglomeracji poznańskiej.
- » Wysoka jakość środowiska naturalnego, bliskość Puszczy Zielonki, baza sportowa, rekreacyjna, zabytki, szlaki tematyczne.
- » Bardzo dobry poziom oświaty i edukacji w przedszkolach i szkołach podstawowych.

Najważniejsze czynniki: **Słabe strony**

- » Dysproporcja między stopniem zaspokojenia potrzeb w zakresie infrastruktury mieszkańców Koziegłówek, a pozostałych miejscowości.
- » Duże rozproszenie nowej zabudowy mieszkaniowej.
- » Niezadowalająca jakość powietrza, spowodowana głównie niską emisją (transport, gospodarstwa domowe, małe zakłady pracy).
- » Niska ocena dostępności do opieki zdrowotnej.
- » Niewystarczające wsparcie dla wybranych grup społecznych: przedsiębiorców, osób wykluczonych.
- » Poczucie niskiego poziomu bezpieczeństwa w zakresie ruchu drogowego.
- » Obecność emitentów zanieczyszczeń.
- » Niezrównoważony obszarowo rozwój społeczno-gospodarczy.

Najważniejsze czynniki: **Szanse**

- » Rozwój gminy jako miejsca do życia dla ludzi pracujących w Poznaniu, dalsza rewitalizacja przestrzeni i rozwój turystyki.
- » Rosnące zapotrzebowanie na dostęp do terenów zielonych (miejsce do życia, turystyka).
- » Integracja z Metropolią Poznań w zakresie transportu kolejowego i drogowego, Mobility as a Service, rozwój infrastruktury Park&Ride i Bike&Ride.

- » Realizacja planowanych inwestycji komunikacyjnych, w tym ponadlokalne powiązania komunikacyjne.
- » Możliwość kształtowania i wzmacniania postaw prospołecznych, równościowych, innowacyjnych, w tym rozwój nowych działań społecznych.
- » Nowoczesny monitoring gminny, poprawa bezpieczeństwa.
- » Rozwój nowych technologii (w tym cyfrowych usług publicznych) i związane z tym nowe trendy na rynku pracy i zamieszkania.
- » Rozwój infrastruktury pieszo-rowerowej z udziałem m. Poznania.
- » Zwiększanie i ochrona zasobów wód oraz poprawa ich jakości jako kluczowy kierunek interwencji w ramach strategii regionu.
- » Transformacja Gminy w kierunku gospodarki niskoemisyjnej (ograniczenie emisji gazów cieplarnianych, poprawa efektywności energetycznej, OZE, poprawa jakości powietrza).

Najważniejsze czynniki: **Zagrożenia**

- » Znaczący spadek wpływów do budżetu Gminy w wyniku zmian gospodarczych, rosnących obciążeń budżetów gminnych, polityki finansowej państwa oraz nierozliczania PIT w miejscu zamieszkania.
- » Brak rozwoju lokalnego rynku pracy, co może skutkować odpływem mieszkańców.
- » Pogłębianie barier w dostępie do ochrony zdrowia - niewystarczająca podaż świadczeń opieki zdrowotnej, w szczególności specjalistycznych.
- » Ograniczanie terenów zielonych i zagrożenie dla wydajności infrastruktury Gminy ze względu na zagospodarowanie pod zintensyfikowane budownictwo mieszkaniowe.
- » Starzenie się społeczeństwa - wzrost zapotrzebowania na systemowe i rozszerzone wsparcie osób starszych.
- » Deficyt wody - wysoki stopień narażenia na skutki suszy gmin położonych w regionie wodnym Warty.
- » Wzrost energochłonności gospodarstw domowych.
- » Niewystarczający dostęp do wysokiej jakości usług pomocy społecznej i wsparcia rodziny w wyniku zmian demograficznych i ruchów migracyjnych.
- » Wzrost obciążenia ruchu drogowego, co niekorzystnie wpływa na poczucie bezpieczeństwa mieszkańców.

Wizja i misja

Wizja – co to jest?

Wizja jest to wyrażona słownie, mentalna wizualizacja pożądanego stanu gminy, do którego władze, urzędnicy oraz lokalna społeczność będą dążyć. Dobra wizja jest ambitna, ale realna, zwięzła, czasami wzniosła, bo ma swoim brzmieniem motywować otoczenie.

Misja – co to jest?

Misja – wskazuje cele i wartości przyjmowane przez realizujących strategię. Misja jako element zarządzania operacyjnego pokazuje rolę samorządu w urzeczywistnianiu wizji. Misja jest tu rozumiana jako manifest najważniejszych celów, powód istnienia jednostki samorządu terytorialnego, wartości i aspiracje jej władz oraz rolę lokalnej społeczności w jej rozwijaniu. Misja swoją treścią eksponuje walory odróżniające gminę w wymiarze lokalnym i regionalnym. Wyznacza kierunek wzrostu, dążeń władz, administracji i społeczności.

Wizja Gminy Czerwonak

Gmina Czerwonak to gmina aktywna w ramach Metropolii Poznań, świadoma swojej wartości, dbająca o środowisko naturalne, silna aktywnością swoich mieszkańców na polu społecznym i gospodarczym, którym oferuje przyjazne warunki życia, pracy i wypoczynku, a jednocześnie Gmina otwarta na nowych ludzi i inicjatywy.

Misja Gminy Czerwonak

Gmina Czerwonak oferuje i stwarza wszystkim mieszkańcom możliwość podnoszenia poziomu życia i rozwoju społecznego, kulturalnego i gospodarczego, buduje lokalną tożsamość, rozwija swój potencjał społeczny i gospodarczy w poszanowaniu dla środowiska naturalnego i dziedzictwa kulturowego dla dobra swoich obecnych i przyszłych mieszkańców w myśl zasady zrównoważonego rozwoju.


Wymiar społeczny

Cel strategiczny 1

Rozwój atrakcyjnej i różnorodnej oferty spędzania czasu wolnego

Współczesna gmina to nie tylko miejsce do życia i pracy, ale także przestrzeń sprzyjająca aktywnościom i rozwojowi osobistemu mieszkańców. Tworzenie warunków do aktywnego, wartościowego i integrującego spędzania czasu wolnego, to istotny element budowania wysokiej jakości życia mieszkańców. W ramach tego celu strategicznego gmina koncentruje się na budowaniu środowiska, w którym każdy, niezależnie od wieku czy zainteresowań, znajdzie coś dla siebie. Jednym z kierunków działań będzie modernizacja istniejącej infrastruktury sportowej, aby zapewnić jej trwałość i funkcjonalność. Równolegle podejmowane będą działania związane z tworzeniem nowych przestrzeni rekreacyjnych i kulturalnych, które odpowiadają na zróżnicowane potrzeby społeczności lokalnej, w tym potrzeby integracji oraz dostępu do kultury i rekreacji w atrakcyjnej formie.

Rozwijana i doskonalona będzie także oferta sportowa i rekreacyjna – poprzez organizację wydarzeń, które zaangażują mieszkańców, równocześnie promując aktywny styl życia. Istotnym kierunkiem jest również wzbogacanie oferty kulturalnej, w tym rozwój inicjatyw lokalnych, działań edukacyjnych i czytelniczych, które mają na celu zwiększenie dostępu do kultury i literatury oraz pobudzają zainteresowanie nimi. Wspólna realizacja tych działań, to dążenie do stworzenia spójnego, atrakcyjnego systemu oferty czasu wolnego, odpowiadającego zarówno na potrzeby codzienne, jak i wyjątkowe oczekiwania mieszkańców w różnym wieku i o różnych zainteresowaniach.



01: Modernizacja i rozbudowa obiektów sportowych

Rezultaty:

Utrzymanie obiektów sportowych w dobrym stanie technicznym

Wskaźniki:

Liczba zmodernizowanych/wyremontowanych obiektów sportowych.

02: Tworzenie nowych przestrzeni rekreacyjnych i kulturalnych

Rezultaty:

2.a. Systematyczne określanie miejsc pod rekreację i kulturę.

2.b. Zwiększenie liczby użytkowników biblioteki dzięki atrakcyjnej ofercie i nowoczesnym rozwiązaniom architektonicznym.

2.c. Zwiększenie liczby odbiorców działań kulturalnych oraz spieranie i tworzenie miejsc integracji grup formalnych i nieformalnych wszystkich mieszkańców z terenu gminy.

Wskaźniki:

Liczba zaadoptowanych i nowostworzonych przestrzeni rekreacyjnych i kulturalnych.

03: Rozwijanie i doskonalenie oferty sportowej i rekreacyjnej

Rezultaty:

Organizacja i współorganizacja wydarzeń sportowych i rekreacyjnych.

Wskaźniki:

Liczba zorganizowanych wydarzeń sportowych i rekreacyjnych.

04: Rozwijanie i doskonalenie oferty kulturalnej

Rezultaty:

4.a. Organizacja i współorganizacja wydarzeń kulturalnych.

4.b. Zwiększenie oferty czytelniczej poprzez poszerzenie księgozbioru o nowości wydawnicze. Rozszerzenie oferty wydarzeń czytelniczych m.in. o spotkania autorskie. Wzrost zainteresowania kulturą i literaturą wśród mieszkańców gminy poprzez atrakcyjne inicjatywy i działania promujące czytelnictwo.

Wskaźniki:

4.a. Liczba zorganizowanych wydarzeń czytelniczych i kulturalnych.

4.b. Liczba uczestników wydarzeń bibliotecznych.

Wymiar społeczny

Cel strategiczny 2

Rozwój społeczeństwa obywatelskiego

Budowanie aktywnej, świadomej i zaangażowanej społeczności lokalnej stanowi fundament nowoczesnego samorządu. Dlatego działania w ramach tego celu strategicznego koncentrują się na wspieraniu organizacji pozarządowych jako ważnych partnerów w realizacji zadań publicznych, które odpowiadają na potrzeby mieszkańców. Równolegle rozwijane będą mechanizmy partycypacji obywatelskiej – takie jak budżet obywatelski, konsultacje społeczne czy inicjatywy oddolne – umożliwiające mieszkańcom realny wpływ na decyzje dotyczące ich najbliższego otoczenia.

Kluczowe znaczenie ma również budowanie tożsamości lokalnej i poczucia przynależności do wspólnoty gminnej, co wzmacnia więzi społeczne i gotowość do współdziałania. Szczególną rolę w tym procesie odgrywają sołtysi i rady sołeckie – jako liderzy lokalni, integrując społeczność wokół wspólnych działań, inicjując oddolne przedsięwzięcia. Są pomostem między mieszkańcami a władzami samorządowymi. Ich zaangażowanie przekłada się bezpośrednio na aktywizację społeczności i kształtowanie lokalnego kapitału społecznego.

Uzupełnieniem tych działań będą kampanie informacyjne i promocyjne, których celem jest nie tylko przekazywanie wiedzy o działaniach samorządu, ale także zachęcanie do aktywnego udziału w życiu gminy. Wspólnie tworzone mechanizmy dialogu i współpracy przyczynią się do budowy silnej wspólnoty opartej na zaufaniu, współodpowiedzialności i realnym współudziale mieszkańców w kształtowaniu lokalnej rzeczywistości. Dzięki temu gmina Czerwonak stanie się przestrzenią dla dynamicznego, obywatelsko zaangażowanego społeczeństwa.



01: Wsparcie dla organizacji pozarządowych

Rezultaty:

Realizacja zadań publicznych na rzecz mieszkańców gminy Czerwonak przez organizacje pozarządowe.

Wskaźniki:

Liczba umów zawartych z organizacjami pozarządowymi na realizację zadań publicznych oraz wysokość udzielonych dotacji (w ramach pożytku publicznego i sportu).

02: Budowanie tożsamości lokalnej

Rezultaty:

Silne poczucie lokalnej tożsamości i identyfikacji z gminą jej mieszkańców.

Wskaźniki:

Wskaźnik poczucia identyfikacji z gminą na podstawie badań.

03: Angażowanie mieszkańców w budżet obywatelski

Rezultaty:

Wzrost zaangażowania mieszkańców w Budżet Obywatelski.

Wskaźniki:

Liczba osób biorących udział w Czerwonackim Budżecie Obywatelskim/liczba zgłoszonych projektów.

04: Prowadzenie konsultacji społecznych i tworzenie warunków do partycypacji społecznej.

Rezultaty:

Wzrost zaangażowania mieszkańców w konsultacje społeczne.

Wskaźniki:

Liczba przeprowadzonych konsultacji społecznych.

05: Prowadzenie kampanii komunikacyjno-promocyjnych gminy włączających mieszkańców.

Rezultaty:

Wzrost świadomości mieszkańców na temat działań gminy.

Wskaźniki:

Liczba zrealizowanych kampanii/komunikatów/artykułów etc.


Wymiar społeczny

Cel strategiczny 3

Rozszerzenie i podniesienie jakości wsparcia społecznego i poziomu zdrowia mieszkańców

Wysoki poziom integracji społecznej, dostępność wsparcia i troska o zdrowie mieszkańców stanowią fundament dobrze funkcjonującej wspólnoty lokalnej. Dlatego działania w ramach tego celu strategicznego ukierunkowane są na rozwój kompleksowego systemu pomocy społecznej oraz promocję zdrowia, odpowiadającą rzeczywistym potrzebom mieszkańców gminy. Podstawą skutecznych działań będzie systematyczna diagnoza sytuacji osób i grup wymagających wsparcia, pozwalająca trafnie określać kierunki interwencji.

Wprowadzane będą nowoczesne i elastyczne formy pomocy – zarówno finansowej, jak i środowiskowej – a także rozwijane zostaną zróżnicowane usługi społeczne, dostosowane do zmieniających się warunków demograficznych i społecznych. Szczególne znaczenie będzie miała aktywizacja osób zagrożonych wykluczeniem społecznym oraz wspieranie ich w budowaniu niezależności i uczestnictwa w życiu lokalnym. Istotną rolę odegrają również działania profilaktyczne, edukacyjne oraz integracyjne, wzmacniające więzi społeczne i podnoszące jakość życia. Uzupełnieniem tych działań będzie promocja zdrowia i prozdrowotnych postaw, realizowana poprzez kampanie, badania profilaktyczne i wydarzenia lokalne. Kompleksowe podejście do wsparcia społecznego i zdrowia pozwoli budować silną, solidarną i dobrze zaopiekowaną społeczność lokalną.



01: Cykliczna analiza problemów i potrzeb osób i grup wymagających wsparcia

Rezultaty:

Diagnoza problemów i potrzeb w wymiarze społecznym, niezbędna do wyznaczania celów, zadań oraz działań w tym zakresie.

Wskaźniki:

Przeprowadzanie diagnozy w dwuletnich cyklach.

02: Świadczenie innowacyjnej pomocy społecznej w postaci wsparcia finansowego i pracy socjalnej

Rezultaty:

Realizacja zadań o charakterze obowiązkowym i fakultatywnym wynikających z obowiązujących przepisów oraz potrzeb mieszkańców gminy Czerwonak.

Wskaźniki:

Liczba świadczeniobiorców i usługobiorców.

03: Rozwój zróżnicowanych usług społecznych

Rezultaty:

Atrakcyjna i dostosowana do zweryfikowanych potrzeb mieszkańców gminy Czerwonak oferta usług społecznych.

Wskaźniki:

Liczba realizowanych programów, projektów oraz usług społecznych.

04: Aktywizacja grup społecznych wymagających wsparcia

Rezultaty:

Zmniejszenie liczby marginalizowanych osób i grup społecznych.

Wskaźniki:

Liczba zaproponowanych form aktywności społecznej.

05: Profilaktyka i edukacja społeczna oraz integracja społeczności lokalnej.

Rezultaty:

Wzrost poziomu wiedzy i uczestnictwa w życiu społecznym.

Wskaźniki:

Liczba zaproponowanych form działań profilaktycznych i edukacyjnych.

06: Promocja zdrowia.

Rezultaty:

Organizacja oraz wsparcie działań promujących zdrowie i zdrowy styl życia..

Wskaźniki:

Liczba promowanych i realizowanych działań, badań, wydarzeń.

Wymiar społeczny

Cel strategiczny 4

Wsparcie nowoczesnej edukacji w gminie

Wspieranie nowoczesnej, dostępnej i wysokiej jakości edukacji stanowi istotny element długofalowego rozwoju gminy. Dlatego działania w ramach tego celu strategicznego koncentrują się na tworzeniu warunków sprzyjających skutecznemu kształceniu dzieci i młodzieży oraz efektywnemu zarządzaniu systemem oświaty. Kluczowe znaczenie ma rozwój infrastruktury placówek edukacyjnych oraz systematyczna diagnoza potrzeb w tym obszarze – zarówno w zakresie bazy technicznej, jak i organizacyjnych uwarunkowań funkcjonowania szkół i przedszkoli.

Równolegle doskonalony będzie system zarządzania oświatą, ze szczególnym uwzględnieniem kompetencji kadry kierowniczej, której rola w budowaniu wysokiej jakości edukacji jest nie do przecenienia. Wzmocnienie oferty programowej i podnoszenie jakości nauczania mają na celu nie tylko poprawę wyników edukacyjnych uczniów, ale także zwiększenie atrakcyjności lokalnej oferty oświatowej. Kompleksowe działania podejmowane w ramach tego celu służą tworzeniu środowiska edukacyjnego, które wspiera rozwój potencjału młodych mieszkańców gminy i odpowiada na wyzwania współczesnego świata.



01: Rozwój infrastruktury i bazy technicznej placówek oświatowych

Rezultaty:

Diagnoza problemów i potrzeb

w zakresie infrastruktury i bazy technicznej oraz w zakresie zarządzania oświatą, niezbędnych do wyznaczania celów, zadań oraz działań w tych zakresach.

Wskaźniki:

Liczba przeprowadzonych diagnoz.

02: Doskonalenie systemu zarządzania oświatą i kadry kierowniczej

Rezultaty:

2.a. Realizacja zadań o charakterze obowiązkowym i fakultatywnym wynikających z obowiązujących przepisów oraz potrzeb oświatowych.

2.b. Atrakcyjna i dostosowana do zweryfikowanych potrzeb mieszkańców gminy Czerwonak oferta oświatowa.

Wskaźniki:

Liczba realizowanych programów, projektów, szkoleń oświatowych ze szczególnym uwzględnieniem kadry kierowniczej.

03: Doskonalenie jakości nauczania i oferty edukacyjnej

Rezultaty:

Coraz lepsze wyniki egzaminów.

Wskaźniki:

Wyniki egzaminów 8-klasy.

Wymiar społeczny

Cel strategiczny 5

Zapewnienie wysokiego poziomu bezpieczeństwa i porządku publicznego w gminie

Bezpieczeństwo mieszkańców i sprawnie działające systemy reagowania na zagrożenia stanowią kluczowe elementy stabilnego i przewidywalnego otoczenia życia codziennego. Dlatego działania w ramach tego celu strategicznego koncentrują się na rozwoju nowoczesnych narzędzi ochrony, wzmacnianiu służb ratowniczych oraz budowaniu społecznej gotowości do reagowania na sytuacje kryzysowe. Podstawę tych działań stanowić będzie dalsze rozwijanie monitoringu wizyjnego jako narzędzia zwiększającego wykrywalność i prewencję zagrożeń.

Ważnym obszarem interwencji będzie także wspieranie Ochotniczych Straży Pożarnych i służb porządkowych poprzez inwestycje w wyposażenie, organizację szkoleń oraz doskonalenie współpracy pomiędzy jednostkami. Równolegle podnoszone będą kompetencje przedstawicieli administracji samorządowej w zakresie zarządzania kryzysowego, m.in. poprzez ćwiczenia i szkolenia. Utrzymanie sprawności systemów ostrzegania i alarmowania oraz planowanie infrastruktury ochronnej pozwoli zwiększyć skuteczność reakcji w sytuacjach kryzysowych.

W świetle zmieniających się realiów geopolitycznych oraz rosnącego znaczenia systemów zarządzania kryzysowego, szczególna uwaga zostanie poświęcona rozwojowi systemów ochrony ludności i obrony cywilnej. Gmina będzie podejmować działania na rzecz poprawy przygotowania do reagowania w sytuacjach nadzwyczajnych – takich jak klęski żywiołowe, zagrożenia militarne czy awarie techniczne – poprzez opracowywanie i aktualizację planów reagowania kryzysowego, wzmacnianie zaplecza logistycznego oraz podnoszenie świadomości mieszkańców w zakresie procedur ewakuacyjnych i zachowań w sytuacjach zagrożenia.

Szczególne znaczenie będzie miała edukacja społeczna, ukierunkowana na budowanie świadomości lokalnych zagrożeń i rozwój kompetencji mieszkańców w zakresie właściwego postępowania w sytuacjach niebezpiecznych. Kompleksowe działania w tym zakresie przyczynią się do wzmocnienia odporności społecznej, a gmina stanie się przestrzenią bezpieczną, dobrze przygotowaną na potencjalne wyzwania i zagrożenia.



01: Rozwijanie zakresu i skuteczności monitoringu gminnego

Rezultaty:

Większa liczba kamer monitoringu gminnego.

Wskaźniki:

Liczba kamer monitoringu gminnego.

02: Wspieranie OSP i służb porządkowych poprzez wyposażenie, szkolenia oraz rozwój współpracy między jednostkami

Rezultaty:

Poprawa bezpieczeństwa mieszkańców poprzez lepiej wyposażone i przygotowane służby ratownicze oraz rozwijanie i doskonalenie współpracy między służbami.

Wskaźniki:

Liczba działań wspierających OSP i służby porządkowe.

03: Podnoszenie świadomości lokalnych zagrożeń wśród przedstawicieli samorządu i administracji poprzez szkolenia i ćwiczenia z zakresu ochrony ludności i obrony cywilnej

Rezultaty:

Zwiększenie kompetencji przedstawicieli samorządu i administracji w zakresie zarządzania kryzysowego.

Wskaźniki:

Liczba szkoleń dla przedstawicieli jst.

04: Rozbudowa oraz utrzymanie sprawności gminnych systemów wykrywania zagrożeń i systemów alarmowych

Rezultaty:

Sprawniejszy system wykrywania zagrożeń i skuteczniejsze ostrzeganie ludności

Wskaźniki:

Liczba mieszkańców objętych systemem ostrzegania

05: Planowanie oraz kontrola obiektów zbiorowej ochrony pod kątem ich pojemności i przydatności do ochrony ludności

Rezultaty:

Lepsze przygotowanie infrastruktury ochronnej do ewentualnych zagrożeń.

Wskaźniki:

Liczba przeprowadzonych kontroli obiektów.

06: Inwestowanie w infrastrukturę ochrony ludności i obrony cywilnej, w tym modernizację i budowę budowli ochronnych

Rezultaty:

Wzrost inwestycji w infrastrukturę ochrony ludności i obrony cywilnej.

Wskaźniki:

Liczba inwestycji mająca na celu ochronę ludności.

07: Edukowanie społeczności w zakresie właściwego postępowania w sytuacjach zagrożenia i wzmacnianie odporności społecznej.

Rezultaty:

Większa świadomość mieszkańców w zakresie reagowania na zagrożenia i poprawa społecznej odporności.

Wskaźniki:

Liczba działań edukacyjnych zwiększających świadomość mieszkańców.

Wymiar gospodarczy

Cel strategiczny 1

Wspieranie lokalnej przedsiębiorczości

Rozwój lokalnej przedsiębiorczości stanowi kluczowy element stabilności i dobrobytu gospodarczego gminy. Dlatego działania podejmowane w ramach tego celu strategicznego skupiają się na wspieraniu firm działających na terenie gminy oraz tworzeniu warunków sprzyjających prowadzeniu działalności gospodarczej. Szczególne znaczenie ma integracja środowiska przedsiębiorców – organizowane będą inicjatywy służące wzmacnianiu relacji, wymianie doświadczeń oraz włączaniu przedsiębiorców w procesy rozwojowe gminy.

Równolegle rozwijana będzie promocja lokalnych firm poprzez nowoczesne kanały komunikacji, co pozwoli upowszechniać informacje o ich ofercie i budować pozytywny wizerunek lokalnej gospodarki. Ważnym kierunkiem działań będzie również zapewnienie dostępu do różnorodnych form wsparcia rozwojowego, takich jak szkolenia, webinaria czy newslettery, które pomogą zwiększyć konkurencyjność lokalnych podmiotów.

Kompleksowe podejście do rozwoju przedsiębiorczości umożliwi tworzenie trwałych powiązań między biznesem a samorządem, wzmocni lokalny rynek pracy oraz przyczyni się do wzrostu stabilności i atrakcyjności gospodarczej gminy. Przedsiębiorcy staną się ważnym ogniwem lokalnej wspólnoty i aktywnymi uczestnikami procesów rozwoju.



01: Integracja przedsiębiorców i włączanie ich w działania gminy.

Rezultaty:

Organizacja wydarzeń/spotkań mających na celu sieciowanie przedsiębiorców, wymianę dobrych praktyk oraz angażowanie w działania gminy.

Wskaźniki:

Liczba wydarzeń/spotkań/inicjatyw.

02: Promocja lokalnych przedsiębiorców.

Rezultaty:

Upowszechnienie informacji o działalności lokalnych przedsiębiorców.

Wskaźniki:

Liczba komunikatów/artykułów/postów etc.

03: Wspieranie rozwoju przedsiębiorstw i wzmacnianie ich konkurencyjności.

Rezultaty:

Zapewnienie lokalnym przedsiębiorcom dostępu do działań wspomagających ich rozwój.

Wskaźniki:

Liczba newsletterów/postów/szkoleń oraz innych form wsparcia.

Wymiar gospodarczy


Cel strategiczny 2

Rozwój terenów inwestycyjnych

Efektywne zagospodarowanie terenów inwestycyjnych to jeden z fundamentów trwałego rozwoju lokalnej gospodarki. Działania podejmowane w ramach tego celu koncentrują się na przygotowaniu atrakcyjnych przestrzeni dla nowych inwestycji oraz wzmacnianiu współpracy międzysektorowej i instytucjonalnej, której efektem będzie tworzenie korzystnych warunków dla prowadzenia działalności gospodarczej.

Istotne znaczenie ma identyfikacja, przygotowanie i promocja wybranych obiektów i gruntów inwestycyjnych, tak by stały się one realną i konkurencyjną ofertą na rynku. W ramach tych działań powstawać będą kompleksowe materiały promocyjne, a same tereny będą odpowiednio przygotowywane pod kątem technicznym i planistycznym.

Rozwój inwestycyjny oparty na partnerskiej współpracy i dobrze zaprojektowanej infrastrukturze stworzy przestrzeń do rozwoju obecnych i lokowania nowych przedsięwzięć gospodarczych, co przełoży się na wzrost liczby aktywnych podmiotów gospodarczych oraz zwiększenie atrakcyjności gminy jako miejsca do inwestowania i rozwoju biznesu.



01: Rozwijanie współpracy instytucjonalnej i międzysektorowej.

Rezultaty:

Podjęcie wspólnych działań/inicjatyw ukierunkowanych na rozwój przedsiębiorczości.

Wskaźniki:

Liczba zrealizowanych działań/inicjatyw.

02: Przygotowanie i promocja wybranych obiektów, terenów inwestycyjnych.

Rezultaty:

Przygotowanie gruntów oraz ofert i materiałów promujących wybrane obiekty/tereny inwestycyjne.

Wskaźniki:

Liczba przygotowanych ofert.

Wskaźnik kontekstowy:

Liczba nowo zarejestrowanych podmiotów gospodarczych.

Wzrost powierzchni gruntów wykorzystywanych pod prowadzenie działalności gospodarczej.

Wymiar przestrzenny

Cel strategiczny 1

Rozwój infrastruktury technicznej dla mieszkańców

Budowa i modernizacja infrastruktury technicznej stanowi fundament funkcjonalnego i bezpiecznego środowiska życia. W ramach tego celu koncentrowane będą działania zmierzające do systematycznego rozwoju sieci drogowej, kanalizacyjnej oraz wodociągowej, a więc szerokorozumianej infrastruktury technicznej, które są niezbędne do zapewnienia mieszkańcom komfortu i bezpieczeństwa. Realizacja wieloletniego planu budowy dróg umożliwi rozwój komunikacji lokalnej, a rozbudowa i modernizacja oświetlenia drogowego przyczyni się do zwiększenia bezpieczeństwa użytkowników dróg.

Równolegle rozwijana będzie infrastruktura komunikacji zbiorowej – w tym modernizacja przystanków i wprowadzenie nowoczesnych systemów informacji pasażerskiej – co zwiększy wygodę korzystania z transportu publicznego. Ponadto, rozwój sieci dróg pieszo-rowerowych z niezbędną infrastrukturą wspierającą aktywne formy przemieszczania się wpłynie na poprawę jakości życia oraz promowanie zdrowego stylu życia.

Wszystkie te działania przyczynią się do tworzenia spójnej i nowoczesnej sieci infrastrukturalnej, która zapewni wysoką jakość usług technicznych i komunikacyjnych oraz podniesie standard życia mieszkańców gminy.



01: Realizacja wieloletniego planu budowy dróg.

Rezultaty:

Budowa sieci dróg gminnych wraz z niezbędną infrastrukturą, zgodnie z Planem Budowy Dróg Gminnych.

Wskaźniki:

Długość wybudowanych dróg.

02: Budowa i modernizacja oświetlenia drogowego.

Rezultaty:

Rozbudowa infrastruktury oświetleniowej, wymiana oświetlenia na istniejących drogach w ramach prowadzonych inwestycji dot. budowy dróg.

Wskaźniki:

Liczba km oświetlonych dróg.

Liczba lamp.

03: Rozbudowa sieci kanalizacji sanitarnej i wodociągowej.

Rezultaty:

Współpraca z Aquanet S.A. i Związkiem Międzygminnym „Puszcza Zielonka” w zakresie rozbudowy sieci kanalizacji sanitarnej oraz Aquanet i GPW w zakresie rozbudowy i modernizacji sieci wodociągowych

Wskaźniki:

Długość wybudowanej kanalizacji sanitarnej.

Długość wybudowanej i zmodernizowanej sieci wodociągowej wraz z niezbędną infrastrukturą.

04: Rozwój drobnej infrastruktury komunikacji zbiorowej, np. budowa lub modernizacja przystanków, wiaty przystankowe, system informacji pasażerskiej.

Rezultaty:

Nowe lub zmodernizowane przystanki autobusowe, wiaty przystankowe i rozbudowa systemu ITS.

Wskaźniki:

Liczba nowych/zmodernizowanych przystanków autobusowych, wiat, liczba ITS.

05: Rozbudowa sieci dróg pieszo-rowerowych.

Rezultaty:

Systematyczne powiększanie sieci dróg rowerowych wraz z infrastrukturą (stacje naprawy rowerów, stojaki, tablice informacyjne, oznakowanie szlaków).

Wskaźniki:

Długość wybudowanych ścieżek rowerowych i pieszo-rowerowych.

Wymiar przestrzenny


Cel strategiczny 2

Spójność transportowa gminy

Zapewnienie spójności transportowej gminy stanowi fundament sprawnego funkcjonowania i rozwoju całego obszaru. W ramach tego celu skupione będą działania na integracji transportu publicznego w gminie Czerwonak z systemem komunikacyjnym Metropolii Poznań, co umożliwi mieszkańcom łatwy i wygodny dostęp do różnych środków transportu oraz sprawną komunikację z sąsiednimi jednostkami samorządowymi. Istotnym elementem będzie również koordynacja działań na rzecz poprawy dostępności i jakości usług komunikacyjnych, co wpłynie na zwiększenie mobilności mieszkańców i atrakcyjności gminy jako miejsca do życia i inwestycji.

Jednym z priorytetowych działań będzie przebudowa i usprawnienie linii autobusowych oraz rozwój infrastruktury kolejowej, w tym elektryfikacja linii i budowa drugiego toru, co przyczyni się do zwiększenia częstotliwości i komfortu podróży. Kluczowe znaczenie zyska także współpraca z ZTM w Poznaniu oraz sąsiednimi gminami w zakresie planowania układów komunikacyjnych, a także tworzenie nowych porozumień regulujących funkcjonowanie transportu publicznego.

Dodatkowo, rozwój i modernizacja węzłów komunikacyjnych, takich jak węzeł przesiadkowy Poznań-Koziegłowy, ułatwi płynne przesiadki i zwiększy dostępność usług transportowych na terenie gminy. Dzięki tym działaniom powstanie spójny i efektywny system transportowy, który wspierać będzie zrównoważony rozwój przestrzenny oraz społeczno-gospodarczy gminy.



01: Integracja transportu publicznego Poznania i gmin należących do Metropolii Poznań.

Rezultaty:

1.a. Przebudowa systemu linii autobusowych transportu publicznego na terenie gminy Czerwonak oraz połączeń gminy z sąsiadującymi jst należącymi do Metropolii Poznań.

1.b. Elektryfikacja linii kolejowej, budowa drugiego toru.

Wskaźniki:

1.a. Liczba linii komunikacyjnych, częstotliwość połączeń

1.b. Długość sieci trakcyjnej. Długość drugiego toru.

02: Uwzględnienie planowanych układów komunikacyjnych z gminami sąsiednimi oraz z ZTM w Poznaniu.

Rezultaty:

Stworzenie nowych porozumień dotyczących funkcjonowania transportu publicznego na terenie gminy i sąsiadujących jst.

Wskaźniki:

Liczba połączeń międzygminnych w ramach porozumień.

03: Budowa lub modernizacja węzłów komunikacyjnych na terenie gminy.

Rezultaty:

Budowa węzłów przesiadkowych i/lub modernizacja istniejących węzłów

Wskaźniki:

Liczba wybudowanych/zmodernizowanych węzłów przesiadkowych.

Wymiar przestrzenny

Cel strategiczny 3


Zrównoważony rozwój przestrzenny gminy

Zrównoważony rozwój przestrzenny stanowi klucz do harmonijnego kształtowania ładu przestrzennego, zapewniając spójność między rozwojem infrastrukturalnym, ochroną środowiska i jakością życia mieszkańców. W ramach tego celu strategicznego szczególną uwagę poświęca się prowadzeniu przemyślanej polityki planistycznej oraz ochronie wartościowych obszarów przyrodniczych i kulturowych.

Kontynuowana będzie aktualizacja oraz opracowywanie miejscowych planów zagospodarowania przestrzennego, umożliwiając racjonalne wykorzystanie terenów zgodnie z kierunkami rozwoju gminy. Istotnym elementem działań będzie również rewitalizacja i odnowa przestrzeni publicznych – zarówno poprzez inwestycje infrastrukturalne, jak i ochronę dziedzictwa kulturowego, w tym zabytków.

Wprowadzenie zapisów chroniących cenne obszary przyrodnicze, a także terenów przeznaczonych pod zainwestowanie do aktów prawa miejscowego pozwoli na zachowanie unikalnych walorów środowiskowych gminy przy jednoczesnym zachowaniu możliwości rozwojowych. Równolegle prowadzona będzie bieżąca analiza potrzeb w zakresie opracowania i późniejszych zmian Planu Ogólnego Gminy, tak aby dokument ten pozostawał aktualnym narzędziem strategicznego zarządzania przestrzenią.

Efektem realizowanych działań będzie bardziej uporządkowana, funkcjonalna i przyjazna mieszkańcom przestrzeń gminy, zgodna z zasadami zrównoważonego rozwoju.



01: Aktualizacja i opracowanie miejscowych planów zagospodarowania przestrzennego.

Rezultaty:

Prowadzenie procedur planistycznych dla terenów wskazanych w uchwałach intencyjnych podejmowanych przez Radę Gminy Czerwonak.

Wskaźniki:

Liczba uchwalonych planów zagospodarowania przestrzennego.

02: Rewitalizacja i odnowa przestrzeni gminnych.

Rezultaty:

Realizacja inwestycji, z zakresu odnowy i rewitalizacji przestrzeni publicznych, w tym obiektów zabytkowych.

Wskaźniki:

Liczba zrealizowanych inwestycji.

03: Ochrona obszarów cennych przyrodniczo.

Rezultaty:

Wprowadzanie stosownych zapisów do aktów prawa miejscowego.

Wskaźniki:

Liczba planów zawierających zapisy chroniące obszary cenne przyrodnicze.

04: Opracowanie i bieżąca ocena aktualności i potrzeb sporządzania zmian Planu Ogólnego Gminy.

Rezultaty:

Podjęcie uchwał ws. planu ogólnego oraz jego ewentualnych zmian.

Wskaźniki:

Liczba podjętych uchwał.

Wymiar klimatyczno-środowiskowy

Cel strategiczny 1

Przeciwdziałanie skutkom zmian klimatycznych

Zmiany klimatyczne stają się coraz bardziej odczuwalne również w wymiarze lokalnym – powodując okresowe niedobory wody, fale upałów, gwałtowne zjawiska pogodowe czy degradację ekosystemów. W odpowiedzi na te wyzwania, działania realizowane w ramach tego celu koncentrują się na długofalowym ograniczaniu emisji gazów cieplarnianych, ochronie zasobów przyrodniczych oraz wzmacnianiu odporności gminy Czerwonak na skutki zmian klimatu.

Priorytetem jest wprowadzanie rozwiązań proekologicznych do dokumentów planistycznych, w tym do miejscowych planów zagospodarowania przestrzennego oraz Planu Ogólnego Gminy, inwestycji infrastrukturalnych oraz w codziennym zarządzaniu gminą. Uwzględnianie kwestii środowiskowych w dokumentach planistycznych pozwala kształtować rozwój przestrzenny w sposób zrównoważony, z poszanowaniem dla lokalnych zasobów przyrodniczych i komfortu życia mieszkańców.

Ważne miejsce zajmuje również wspieranie ekologicznego transportu i wykorzystania odnawialnych źródeł energii – zarówno poprzez zakup niskoemisyjnych autobusów, jak i poprzez montaż instalacji OZE w budynkach publicznych. Istotnym kierunkiem działań jest także systematyczne zwiększanie powierzchni biologicznie czynnych, ochrona i rozwój zieleni oraz wdrażanie praktyk sprzyjających naturalnym procesom przyrodniczym, np. poprzez pozostawianie fragmentów terenów do swobodnej wegetacji.

Rozwijane będą także systemy retencji wody i nasadzeń zieleni, które pełnią istotną rolę w adaptacji do zmian klimatu. Ważnym obszarem pozostaje także rozbudowa infrastruktury dla niskoemisyjnego transportu – zarówno w postaci zakupu ekologicznych autobusów, jak i budowy stacji ładowania pojazdów elektrycznych.

Całościowo działania te służyć będą nie tylko ochronie środowiska, ale również poprawie jakości życia i zdrowia mieszkańców, tworząc warunki dla rozwoju gminy, który pozostaje w równowadze z naturą.



01: Zapewnienie, że dokumenty strategiczne tworzone przez gminę, a w szczególności, miejscowe plany zagospodarowania przestrzennego, każdorazowo uwzględniają kwestie ochrony środowiska, racjonalnego korzystania z zasobów przyrodniczych oraz poprawy warunków życia mieszkańców, w tym zachęcanie do wymiany starych źródeł ciepła i korzystanie z OZE.

Rezultaty:

1. a. Wprowadzenie odpowiednich zapisów do projektów planów miejscowych i planu ogólnego.
- 1.b. Kontynuacja programów umożliwiających udzielenie dotacji w zakresie wymiany starych źródeł ciepła na nowe proekologiczne.

Wskaźniki:

- 1.a. Liczba planów.
- 1.b. Liczba zrealizowanych programów dotacyjnych.

02: Wspieranie ekologicznych form transportu - zakup autobusów niskoemisyjnych i rozbudowa infrastruktury pod ich obsługę.

Rezultaty:

Zakup autobusów elektrycznych/ wodorowych.

Wskaźniki:

Liczba zakupionych autobusów.

03: Stosowanie OZE w nowych i modernizowanych obiektach użyteczności publicznej oraz w budynkach gminnych.

Rezultaty:

Zmniejszenie zużycia energii budynków.

Wskaźniki:

Liczba obiektów objętych OZE.

04: Zwiększanie ilości powierzchni biologicznie czynnych.

Rezultaty:

Przyjęcie standardów ochrony drzew w procesie inwestycyjnym.

Wskaźniki:

Wdrożenie procedury ochrony drzew- dokument.


05: Zachowanie funkcji przyrodniczych terenów zieleni i korytarzy ekologicznych, w tym przez ekstensywną pielęgnację i pozostawienie części terenu do naturalnej wegetacji.

Rezultaty:

Zakładanie nowych i/lub zrewitalizowanych terenów zieleni.

Wskaźniki:

- 5.a. Powierzchnia objęta pielęgnacją.
- 5.b. Powierzchnia nowych i/lub zrewitalizowanych terenów zieleni.





06: Budowa zbiorników retencyjnych obiektów związanych z retencjonowaniem wody.

Rezultaty:

Zwiększenie ilości obiektów związanych z retencjonowaniem wody na terenie gminy.

Wskaźniki:

Liczba obiektów związanych z retencjonowaniem wody.

07: Rozbudowa stacji ładowania pojazdów elektrycznych.

Rezultaty:

Dostęp do ogólnodostępnych stacji ładowania pojazdów elektrycznych.

Wskaźniki:

Liczba stacji ładowania pojazdów

08: Rozwijanie idei spółdzielni energetycznej i współdzielenia energii elektrycznej wyprodukowanej z instalacji OZE.

Rezultaty:

Osiągnięcie niezależności energetycznej (przez spółdzielnię).

Wskaźniki:

Uzyskanie produkcji energii elektrycznej na poziomie 4GW rocznie do 2036.

Wymiar klimatyczno-środowiskowy

Cel strategiczny 2


Ochrona środowiska naturalnego

Dbłość o środowisko naturalne stanowi nieodłączny element odpowiedzialnej polityki rozwojowej gminy. Dlatego działania w ramach tego celu strategicznego skupiają się na systematycznym monitorowaniu stanu środowiska, ochronie bioróżnorodności, kontroli presji inwestycyjnej oraz utrzymaniu korytarzy ekologicznych, które zapewniają ciągłość ekosystemów.

Ważnym zadaniem będzie regularna kontrola jakości powietrza i szybkie reagowanie na pojawiające się zagrożenia – m.in. poprzez systemy ostrzegania mieszkańców oraz działania ograniczające emisję zanieczyszczeń. Równolegle kontynuowane będą prace mające na celu eliminację inwazyjnych gatunków roślin, które stanowią zagrożenie dla rodzimej przyrody, takich jak barszcz Sosnowskiego czy trojeść amerykańska.

Niezbędne będzie również utrzymanie wysokich standardów ochrony środowiska przy realizacji inwestycji gminnych, m.in. przez wdrażanie nadzoru przyrodniczego oraz uwzględnianie ochrony fauny i flory w dokumentach projektowych. Wzmacniana będzie także rola planowania przestrzennego w ochronie zasobów przyrodniczych – w tym poprzez tworzenie miejscowych planów zagospodarowania przestrzennego uwzględniających ciągi przyrodnicze i korytarze ekologiczne.

Dzięki konsekwentnej polityce środowiskowej gmina Czerwonak będzie mogła nie tylko chronić unikalne walory przyrodnicze, ale także kształtować przyjazne i zdrowe otoczenie dla swoich mieszkańców.



01: Regularna kontrola jakości powietrza i monitorowanie redukcji źródeł zanieczyszczeń.

Rezultaty:

Podejmowanie działań ograniczających negatywny wpływ szkodliwych pyłów w powietrzu na zdrowie i życie mieszkańców.

Wskaźniki:

Liczba wysłanych komunikatów ostrzegawczych.

02: Utrzymanie dobrego stanu oraz poprawa bioróżnorodności na terenie gminy.

Rezultaty:

Zwalczanie inwazyjnych gatunków obcych mających szkodliwy wpływ na rodzimą bioróżnorodność – barszcz Sosnowskiego, trojeści amerykańskiej itp.

Wskaźniki:

Liczba podjętych działań.

03: Nadzór nad inwestycjami w zakresie wpływu na środowisko i obszary chronione.

Rezultaty:

Powstanie inwestycji gminnych w zgodzie z obowiązującymi przepisami dotyczącymi ochrony środowiska.

Wskaźniki:

Liczba inwestycji gminnych z nadzorem środowiskowym.

04: Tworzenie i utrzymywanie korytarzy ekologicznych.

Rezultaty:

Odpowiednie zapisy w planach miejscowych.

Wskaźniki:

Liczba mpzp.

Powierzchnia terenów wyłączonych z zabudowy w mpzp.

Wymiar klimatyczno-środowiskowy

Cel strategiczny 3

Skuteczna gospodarka odpadami komunalnymi

Efektywna gospodarka odpadami komunalnymi stanowi jeden z kluczowych elementów ochrony środowiska i jakości życia mieszkańców. Gmina Czerwonak stawia sobie za cel uporządkowanie systemu zarządzania odpadami oraz zaangażowanie mieszkańców w działania proekologiczne poprzez edukację i rozwój infrastruktury.

Gmina będzie prowadzić działania informacyjne i edukacyjne, które mają na celu zwiększenie świadomości mieszkańców w zakresie prawidłowej segregacji odpadów oraz obowiązków wynikających z przepisów prawa.

Istotnym kierunkiem działań będzie również rozwój infrastruktury wspierającej selektywną zbiórkę odpadów – przede wszystkim poprzez wspieranie budowy i promocję Punktów Selektywnej Zbiórki Odpadów Komunalnych (PSZOK). Umożliwi to bardziej efektywne gospodarowanie odpadami wielkogabarytowymi i niebezpiecznymi, jednocześnie ograniczając ich nielegalne porzucanie.

Dzięki tym działaniom możliwe będzie nie tylko zwiększenie poziomu recyklingu, ale też budowanie odpowiedzialnych postaw ekologicznych wśród mieszkańców, co w dłuższej perspektywie przełoży się na lepsze warunki życia w całej gminie.



01: Likwidacja miejsc nielegalnego składowania odpadów – dzikie wysypiska.

Rezultaty:

Większa czystość i porządek na terenie Gminy.

Wskaźniki:

Procentowy wskaźnik zlikwidowanych dzikich wysypisk w stosunku do zidentyfikowanych.

02: Działania edukacyjne i informacyjne w zakresie prawidłowej selekcji odpadów komunalnych.

Rezultaty:

Wzrost świadomości mieszkańców w zakresie gospodarowania odpadami.

Wskaźniki:

Liczba przeprowadzonych akcji edukacyjnych.

03: Wspieranie budowy obiektów służących selektywnej zbiórce odpadów.

Rezultaty:

Rozwój sieci punktów selektywnej zbiórki odpadów oraz poszerzenie wiedzy i świadomość wśród mieszkańców na temat zalet korzystania z nich.

Wskaźniki:

Liczba wybudowanych obiektów.

Wymiar klimatyczno-środowiskowy

Cel strategiczny 4

Podnoszenie świadomości ekologicznej mieszkańców

Budowanie wiedzy i świadomości ekologicznej wśród mieszkańców stanowi kluczowy element działań gminy na rzecz ochrony środowiska i zrównoważonego rozwoju. Dlatego działania w ramach tego celu koncentrują się na promocji postaw proekologicznych poprzez edukację dotyczącą ograniczania zużycia energii, wykorzystywania odnawialnych źródeł energii oraz zachęcania do korzystania z transportu publicznego i alternatywnych form mobilności.

Równolegle rozwijane będą programy wsparcia likwidacji azbestu, wymiany starych, nieefektywnych źródeł ciepła oraz działań z zakresu małej retencji wodnej, które mają bezpośredni wpływ na poprawę jakości powietrza i racjonalne gospodarowanie zasobami wodnymi.

Poprzez systematyczne działania edukacyjne i promocyjne gmina będzie wzmacniać zaangażowanie mieszkańców w ochronę środowiska, co przyczyni się do poprawy warunków życia i zwiększenia odporności lokalnej społeczności na zmiany klimatyczne.

Dzięki temu społeczność gminy Czerwonak stanie się bardziej świadoma ekologicznie, aktywnie uczestnicząc w działaniach na rzecz ochrony przyrody i zrównoważonego rozwoju.



01: Promocja i edukacja lokalnej społeczności w zakresie ograniczania zużycia energii, wykorzystania OZE oraz korzystania z transportu publicznego lub alternatywnych dla samochodu środków transportu indywidualnego.

Rezultaty:

Zwiększenie świadomości ekologicznej mieszkańców.

Wskaźniki:

Liczba akcji promocyjnych/programów.

02: Kontynuacja programów dotyczących:

- likwidacji azbestu,
- nieefektywnych źródeł ciepła,
- małej retencji.

Rezultaty:

Ograniczenie negatywnego oddziaływania na środowisko poprzez zmniejszenie ilości szkodliwego azbestu na budynkach, likwidację starych źródeł ciepła na paliwo stałe, zwiększenie ilości zbieranej deszczówki do podlewania ogrodów podczas suszy.

Wskaźniki:

Liczba otrzymanych dotacji.

Model struktury funkcjonalno-przestrzennej Gminy

1. Model struktury funkcjonalno – przestrzennej

Ustawa o samorządzie gminnym zobowiązuje do zawarcia w strategiach rozwoju między innymi modelu struktury funkcjonalno-przestrzennej gminy, rozumianego jako docelowy układ elementów składowych przestrzeni, zawierający (art. 10e ust. 3 pkt 4):

- strukturę sieci osadniczej wraz z rolą i hierarchią jednostek osadniczych,
- system powiązań przyrodniczych,
- główne korytarze i elementy sieci transportowych, w tym pieszych i rowerowych,
- główne elementy infrastruktury technicznej i społecznej.

Model struktury funkcjonalno-przestrzennej to zatem schemat obrazujący zbiór elementów, które w szczególny sposób wpływają na szeroko pojęty rozwój społeczno-gospodarczy, mający miejsce na terytorium gminy. Model stanowi ilustrację założeń ukierunkowanej terytorialnie polityki rozwoju lokalnego. Przedstawia długookresową strategiczną wizję rozwoju gminy, wynikającą między innymi z uwarunkowań związanych z jej położeniem, trendami rozwojowymi oraz kierunki zmian oczekiwanych w wyniku realizacji strategii. Model prezentuje również wybrane cele jakościowe i ilościowe w kontekście przestrzennym. Zobrazowane elementy przestrzenne należy traktować jako generalne wytyczne, których zasięg (zajętość przestrzenną – zwłaszcza w odniesieniu do kategorii wyróżnionej jako „użytkowanie przestrzeni”) należy doprecyzować i uszczegółowić w planie ogólnym gminy, stosownie do obowiązujących przepisów prawa. Wskazane strefy są zgeneralizowane do skali opracowania modelu, a ponadto obrazują główne (kluczowe) komponenty i potencjały, nie wykluczając zarówno modyfikacji ich zasięgu, jak i wyznaczenia w innym miejscu.

1.1. Struktura sieci osadniczej wraz z rolą i hierarchią jednostek osadniczych

System osadniczy gminy Czerwonak składa się z 14 miejscowości - 11 sołectw oraz 3 osiedli. Ogólna liczba ludności zamieszkująca teren gminy w 2024 roku wynosiła 26 279 osób, a gęstość zaludnienia plasowała się na poziomie 341,8 osób na km². Na terenie gminy zlokalizowane są dwie miejscowości, które stanowią główną bazę usługową obsługującą całą gminę, są to miejscowości: Czerwonak i Koziegłowy. Osiedle Karolin i Osiedle Leśne w Koziegłowach oraz Osiedle Przylesie w Czerwonaku pełnią funkcje ośrodków pomocniczych wskazanych miejscowości, ze względu na w pełni wykształconą tkankę osadniczą, umożliwiającą samodzielne funkcjonowanie tych jednostek.

Gmina Czerwonak to gmina wiejska, położona w województwie wielkopolskim, w powiecie poznańskim. Sąsiaduje ona bezpośrednio z następującymi gminami: Murowana Goślina, Pobiedziska, miasto Poznań, Suchy Las oraz Swarzędz. Jej powierzchnia wynosi 82,24 km².

Gmina Czerwonak wchodzi funkcjonalnie i przestrzennie w skład aglomeracji poznańskiej, jednej z największych i najbardziej dynamicznie rozwijających się Metropolii w Polsce. Przestrzennie, gmina powiązana jest z Poznaniem poprzez system środowiska przyrodniczego, w szczególności rzekę Wartę i jej dolinę. Tereny zainwestowane Poznania i gminy Czerwonak stykają się ze sobą, podzielone są jednak naturalnymi i infrastrukturalnymi granicami w postaci rzeki Warty i torów kolejowych. Poziom zainwestowania tych terenów nie wykazuje jednak większych różnicowań, co wynika z historycznego procesu rozwojowego. Ze względu na położenie w bezpośrednim sąsiedztwie miasta Poznania i rozwoju osiedli mieszkaniowych wielorodzinnych, w szczególności w Koziegłowach, gmina Czerwonak charakteryzuje się bardzo dużą gęstością zaludnienia.

Siedziba władz samorządowych znajduje się w Czerwonaku, który stanowi główny ośrodek obsługujący gminę w zakresie usług o charakterze administracyjnym, jak również społecznym. Drugą miejscowością z rozwiniętą ofertą usługową, szczególnie kulturalną i sportową, są Koziegłowy, ze względu na jej bardziej miejski charakter. Znaczna liczba mieszkańców zamieszkuje tutaj wielorodzinne osiedla mieszkaniowe, które charakteryzują się ciekawą kompozycją urbanistyczną. W Koziegłowach, jak i w ich bezpośrednim sąsiedztwie zlokalizowane są liczne zakłady usług komunalnych obsługujących Poznań. Pozostałe sołectwa mają znacznie mniejsze znaczenie w układzie osadniczym gminy, choć zwrócić należy uwagę na przemysłowy charakter terenów sołectwa Bolechowo-Osiedle oraz na cenne walory przyrodnicze i turystyczne sołectwa Owińska. Gmina Czerwonak należy do gmin o dużej gęstości zaludnienia w stosunku do pozostałych wielkopolskich gmin. Przyczyną takiego stanu był rozwój osiedli mieszkaniowych wielorodzinnych, budowanych jako osiedla podmiejskie. Zabudowa gminy Czerwonak rozwija się obecnie głównie na linii północ-południe oraz na wschód od drogi wojewódzkiej nr 196 i rzeki Warty.

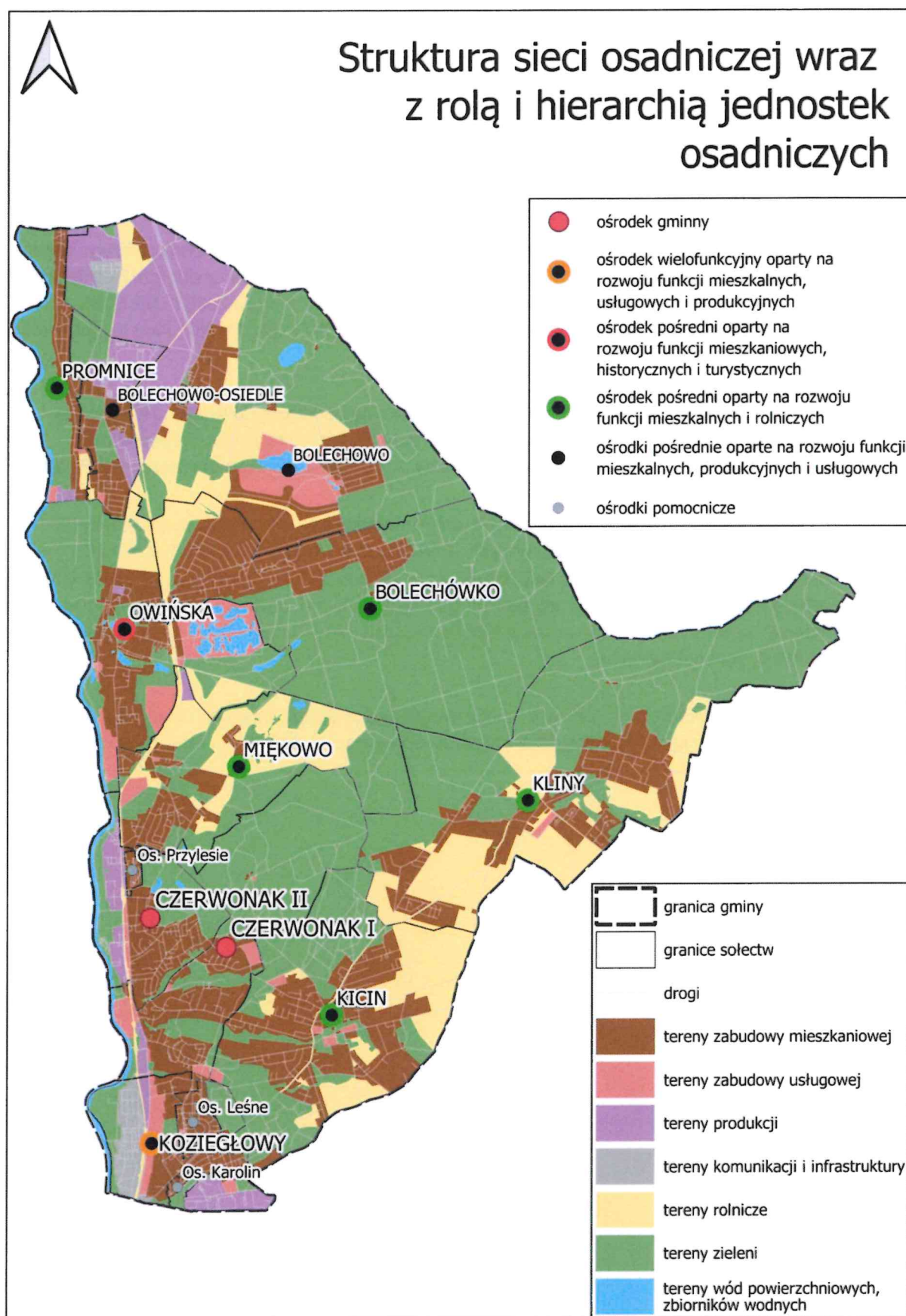
Powojenny rozwój przestrzenny w południowej części gminy opierał się przede wszystkim na zainwestowaniu wzdłuż ul. Gdyńskiej (ulicy o charakterze przemysłowym i usługowym), na odcinku od Koziegłów po Owińska, a zabudowa ma tam często rozproszony charakter. Ponadto, wprowadzono szereg obiektów infrastruktury technicznej i przemysłowych w dolinie rzeki Warty, co ogranicza możliwości jej wykorzystania. Jednocześnie powstało wielorodzinne osiedle mieszkaniowe w Koziegłowach, charakteryzujące się ciekawą kompozycją urbanistyczną. Na terenie gminy, w miejscowościach: Czerwonak, Owińska i Bolechowo-Osiedle, funkcjonują również mniejsze zespoły zabudowy wielorodzinnej, pierwotnie powstałe dla pracowników gospodarstw rolnych i zakładów przemysłowych. Obecnie na terenie gminy dominuje rozwój zabudowy mieszkaniowej jednorodzinnej, z dużym udziałem zieleni. Jedynie tereny w północnej części gminy rozwijają się w kierunku funkcji przemysłowych, produkcyjnych i magazynowych, gdzie przy dawnej fabryce zbrojeniowej powstały hale produkcyjne.

Część wsi na terenie gminy Czerwonak posiada jeszcze widoczny ruralistyczny układ przestrzenny, czego przykładem są wsie: Kicin, Mielno czy Dębogóra.

Istotnym elementem zagospodarowania przestrzennego w gminie Czerwonak są również założenia dworsko-parkowe w Owińskach, Trzaskowie czy Bolechowie-Osiedlu z zabytkowymi budynkami dworów i pałaców. Ważnym elementem są także budynki folwarczne, które tworzą charakterystyczną zabudowę gospodarczą w Owińskach, Szlachęcinie i Bolechowie.

Gmina Czerwonak w znacznej części pokryta jest terenami zieleni, do których zalicza się między innymi tereny ogrodów działkowych, tereny cmentarzy, tereny zieleni urządzonej – parki, tereny zieleni otwartej oraz tereny lasów i dolesień. Tereny rolnicze z kolei obejmują południowo-wschodnią część gminy (sołectwa Kicin i Kliny), centralną część (sołectwo Miękowo) oraz północne tereny (sołectwo Bolechowo). Północna część gminy jest również w znacznym stopniu

przeznaczona pod tereny produkcji. Tereny zabudowy usługowej rozproszone są po terenie gminy. Obejmują one tereny zabudowy usługowej w tym usług publicznych oraz tereny usług sportu i rekreacji, turystyki, wypoczynku, placów gier i zabaw zlokalizowanych głównie przy zbiornikach wodnych.



1.2. System powiązań przyrodniczych

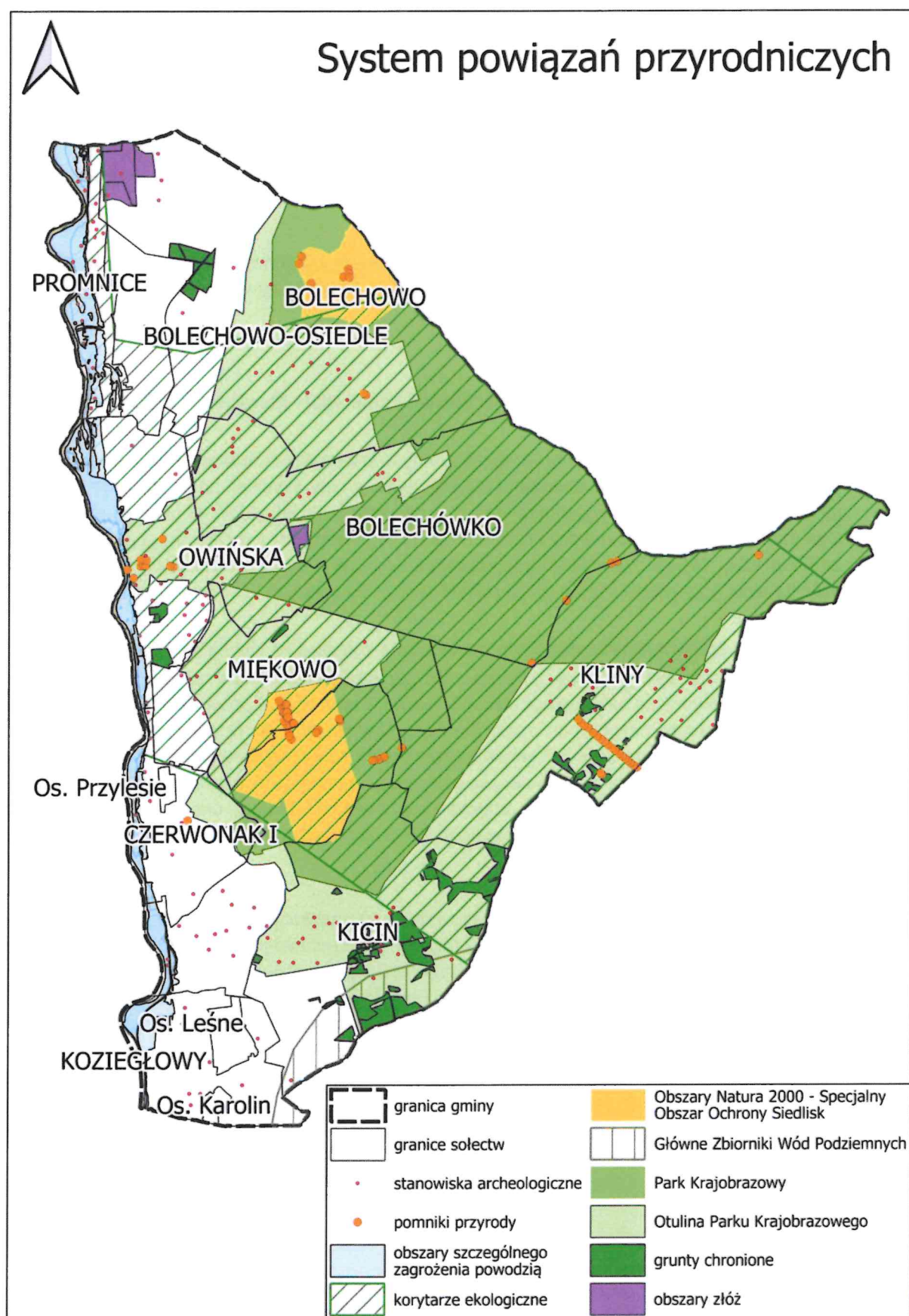
W granicach gminy Czerwonak przebiega krajowa droga migracji, rozprzestrzeniania i wymiany genetycznej organizmów żywych wzdłuż doliny rzeki Warty. Ponadto przez teren gminy przebiega również korytarz ekologiczny doliny rzecznej wzdłuż rzeki Warty. Korytarze ekologiczne są to ciągłe formy liniowe wyraźnie wyodrębniające się wśród terenów otaczających pod względem struktury przyrodniczej, o znacznie mniejszej intensywności użytkowania i gospodarowania.

Znaczący węzeł ekologiczny czyli formę wyspowa pomiędzy korytarzami ekologicznymi tworzy kompleks leśny Puszczy Zielonki. Ze względu na istotne powiązania przyrodnicze i konieczność ich ochrony na terenie gminy Czerwonak funkcjonują: Obszar Natura 2000 PLH300058 „Uroczyska Puszczy Zielonka”, Obszar Natura 2000 PLH300001 „Biedrusko”, Park Krajobrazowy Puszcza Zielonka wraz z otuliną.

Regionalne powiązania ekologiczno-ochronne stanowią podstawę do podjęcia koniecznej współpracy gminy na szczeblu ponadlokalnym (związku gmin, starostwa, województwa) w zakresie ochrony zlewni częściowych cieków, a tym samym całego dorzecza rzeki Warty.

Na wymienionych obszarach chronionych, ochronie podlega całość środowiska o dużych walorach przyrodniczych i krajoznawczych, a zwłaszcza wartości kulturowo-historyczne i prehistoryczne, zasoby wodne, lasy, krajobraz, stanowiska chronionych gatunków flory i fauny. Funkcjami podstawowymi obszaru są: funkcja krajoznawczo-kulturowa, rekreacyjna, turystyczno-wypoczynkowa, środowiskotwórcza, gospodarcza (rolnictwo, usługi dla ludności i rolnictwa, leśnictwo, obsługa tranzytu).

W zagospodarowaniu tych terenów należy uwzględnić zwiększenie powierzchni zalesień, zadrzewień i użytków zielonych, czyli obszarów sprzyjających ochronie i retencji wód.



1.3. Główne korytarze i elementy sieci transportowych, w tym pieszych i rowerowych

Układ komunikacyjny dróg na terenie gminy Czerwonak nie ma większego znaczenia dla systemu komunikacyjnego kraju. Natomiast przebiegająca przez Czerwonak droga wojewódzka nr 196 ma znaczenie regionalne, warunkujące połączenie z najważniejszym ośrodkiem miejskim jakim jest miasto Poznań.

Długość całej sieci drogowej wynosi ok. 165 km. Najwięcej, bo ponad 130 km stanowią drogi gminne, ponad 19 km drogi powiatowe, natomiast ok. 14 km drogi wojewódzkie. Przez teren gminy Czerwonak przebiegają następujące drogi:

1) droga wojewódzka:

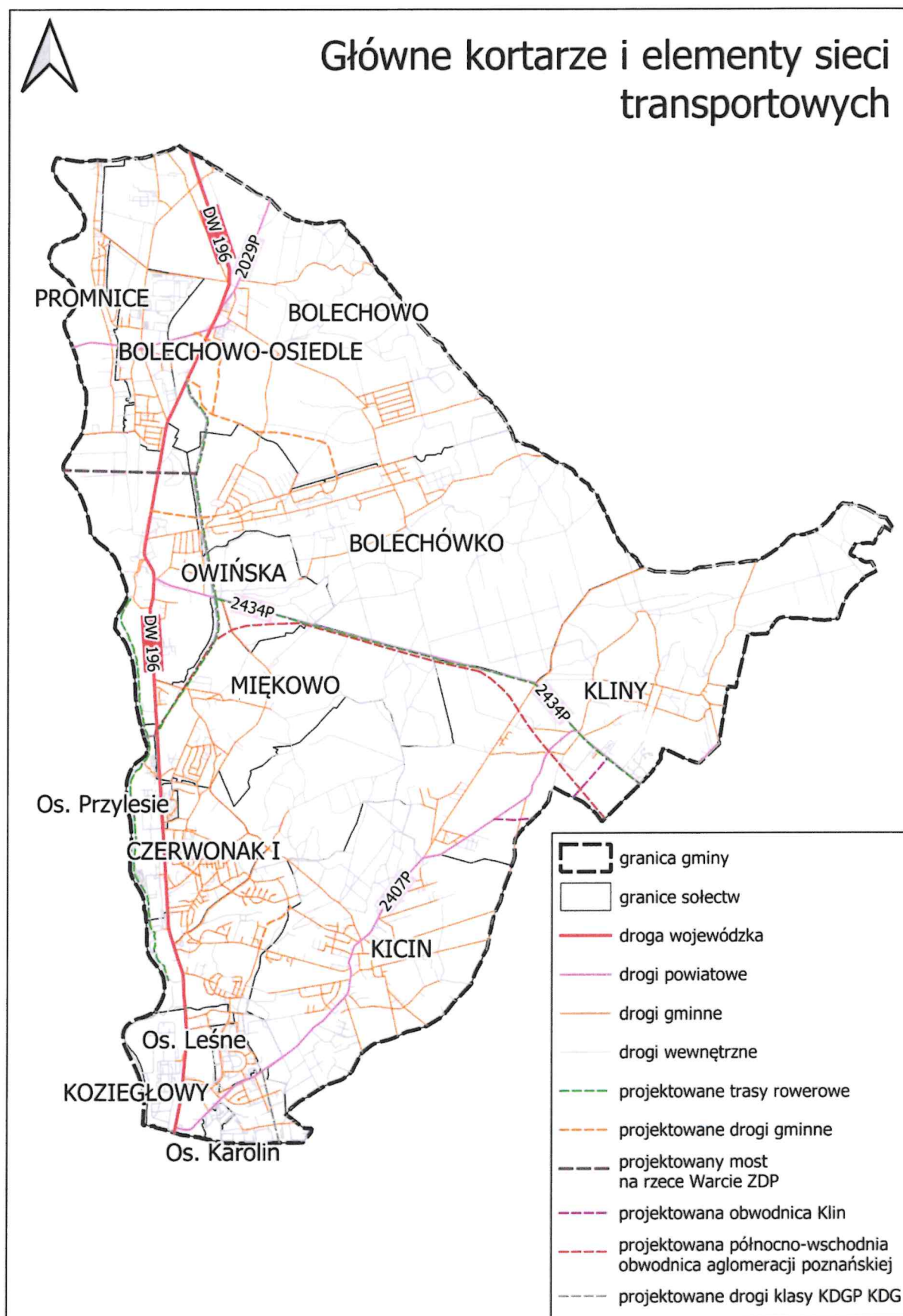
– nr 196 relacji Droga 2/węzeł Poznań Komorniki/ - Murowana Goślina - Wągrowiec;

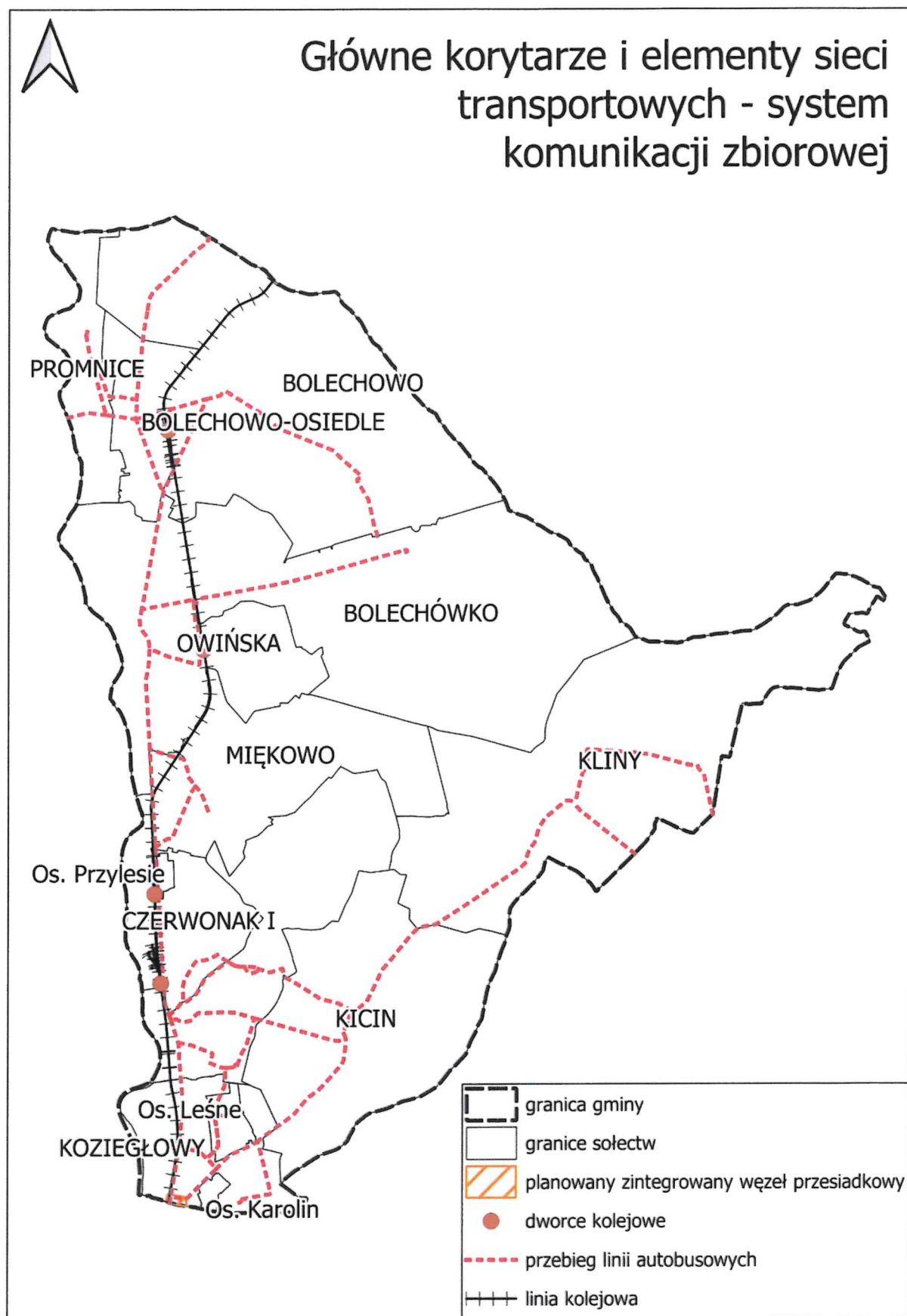
Szlaki rowerowe, przebiegające przez teren gminy Czerwonak o charakterze turystycznym są połączone z najważniejszymi obiektami turystycznymi gminy. Wydzielona droga rowerowa (pieszo-rowerowa) została wykonana wzdłuż drogi wojewódzkiej nr 196 na odcinku między Owińskami, a Miękowem, między Poznaniem a Koziegłowami oraz wzdłuż drogi powiatowej nr 2407P między Koziegłowami i Kicinem. W gminie sukcesywnie przy modernizacji i przebudowach dróg lokalnych są budowane drogi dla rowerów oraz dla pieszych i rowerów wzdłuż ulic.

Przez gminę Czerwonak przebiega jednotorowa linia kolejowa nr 356 łącząca Czerwonak z sąsiednimi miastami i gminami tj. Poznań, Murowana Goślina, Skoki oraz Wągrowiec. Na terenie gminy zlokalizowane są następujące stacje kolejowe: Czerwonak, Czerwonak Osiedle, Owińska i Bolechowo-Osiedle. Bezpośrednio przy granicy gminy znajduje się przystanek kolejowy Poznań – Karolin. Linia wykorzystywana jest głównie przez Poznańską Kolej Metropolitalną, która obsługuje regularnie regionalne połączenia kolejowe aglomeracji poznańskiej na trasie Poznań – Wągrowiec - Poznań. Kursy w godzinach szczytu odbywają się nawet co 30 minut, ułatwiając drogę do szkoły lub pracy. Czas przejazdu z Dworca Głównego w Poznaniu do gminy Czerwonak trwa ok. 15 minut.

Aktualnie rzeka Warta posiada minimalne znaczenie komunikacyjne. Wykorzystywana jest przede wszystkim turystycznie i rekreacyjnie przez kajakarzy i okresowo przez łodzie, w tym motorowe. W Czerwonaku znajduje się port rzeczny AKWEN Marina, zlokalizowany na 234 km Warty, na trasie wodnego szlaku turystycznego „Wielkiej Pętli Wielkopolski”. Jego zarządcą jest Centrum Rozwoju Kultury Fizycznej AKWEN w Czerwonaku. Przystań zajmuje powierzchnię ok. 4,5ha i jest przystosowana do cumowania kilkunastu jednostek przy drewnianych pomostach pływających. Slip ułatwia wodowanie łodzi. Sezon trwa od kwietnia do października.

Druga przystań na terenie gminy Czerwonak położona jest w miejscowości Owińska, zlokalizowana na 229 km Warty, przy kładce pieszo-rowerowej.





1.4. Główne elementy infrastruktury technicznej i społecznej

Infrastruktura techniczna

Na terenie gminy Czerwonak znajdują się:

- fragmenty dwóch napowietrznych linii elektroenergetycznych o napięciu 220 kV relacji Plewiska – Czerwonak oraz Pątnów – Czerwonak, wzdłuż których obowiązuje pas technologiczny o szerokości 50 metrów oraz Stacja elektroenergetyczna 220/210 kV „Czerwonak”. Linie te są bardzo ważnymi elementem sieci przesyłowej krajowego systemu elektroenergetycznego, pozwalająca na przesył energii elektrycznej z tego systemu, poprzez transformację 220/110 kV, do sieci dystrybucyjnej (obiekty o napięciu 110 kV i niższym), z której zasilani są między innymi odbiorcy znajdujący się na terenie gminy Czerwonak,
- gazociągi wysokiego ciśnienia: DN 500 relacji Poznań – Rogoźno, DN 350 relacji Czerwonak, DN 300 odgałęzienie Poznań I, DN 300 – odgałęzienie Poznań II, DN 150 odgałęzienie Potasze. Eksploatowane są także stacje redukcyjno-pomiarowe drugiego stopnia,
- rurociąg naftowy DN 800, DN 500, dla którego wyznaczona jest strefa bezpieczeństwa.

Na terenie Gminy Czerwonak zaopatrzenie w wodę pitną z odbywa się za pośrednictwem sieci wodociągowej, której długość wynosi ponad 158 km (stan na 2024 r.) Na system zaopatrzenia składają się 2 systemy wodociągowe: gminny system wodociągowy obsługiwany przez Spółkę Gminne Przedsiębiorstwo Wodociągowe Sp. z o.o. oraz system wodociągowy Spółki AQUANET SA. Ujęcia wody zlokalizowane są w następujących miejscowościach: Czerwonak, Kicin, Annowo, Owińska/Potasze, Owińska, Promnice, Bolechowo-Osiedle. Ponadto, na terenie Gminy Czerwonak funkcjonują niezależne lokalne ujęcia wody mieszkańców gminy.

Na terenie gminy Czerwonak zlokalizowane są dwie mechaniczno-biologiczne oczyszczalnie ścieków komunalnych, do których dopływają ścieki komunalne z gminy Czerwonak. Jest to Centralna Oczyszczalnia Ścieków „COŚ” w Koziegłowach oraz oczyszczalnia w Szlachęcinie.

Infrastruktura społeczna

Na infrastrukturę społeczną składają się przede wszystkim obiekty placówek oświatowych, kultury, sportu i rekreacji, ochrony zdrowia i bezpieczeństwa.

Do obiektów oświatowych należą szkoły podstawowe oraz przedszkola:

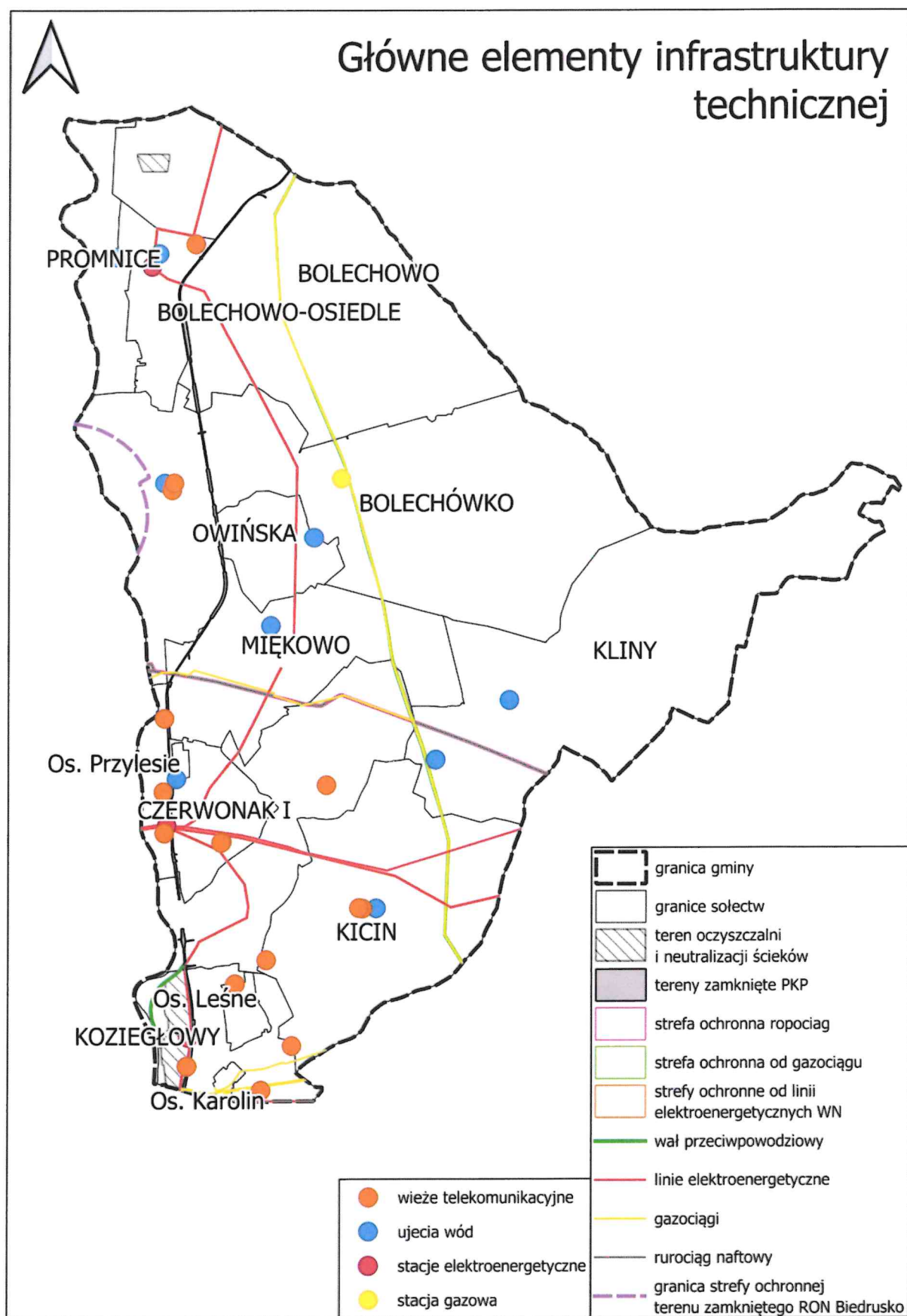
1. Gminne Przedszkole nr 1 Bajkowe Ludziki w Koziegłowach,
2. Gminne Przedszkole nr 2 im. Krasnala Hałabały w Koziegłowach,
3. Gminne Przedszkole w Zespole Szkolno-Przedszkolnym w Owińskach,
4. Gminne Przedszkole im. Dzieci z Leszczynowej Górki w Czerwonaku,
5. Publiczne Przedszkole Bańka Mydlana w Czerwonaku,
6. Przedszkole Rubi w Czerwonaku,
7. Szkoła Podstawowa im. Józefa Wybickiego w Czerwonaku,
8. Szkoła Podstawowa im. Józefa Wybickiego w Zespole Szkolno-Przedszkolnym w Owińskach,
9. Szkoła Podstawowa im. H.CH. Andersena w Bolechowie-Osiedlu,
10. Szkoła Podstawowa im. Augusta Cieszkowskiego w Kicinie,

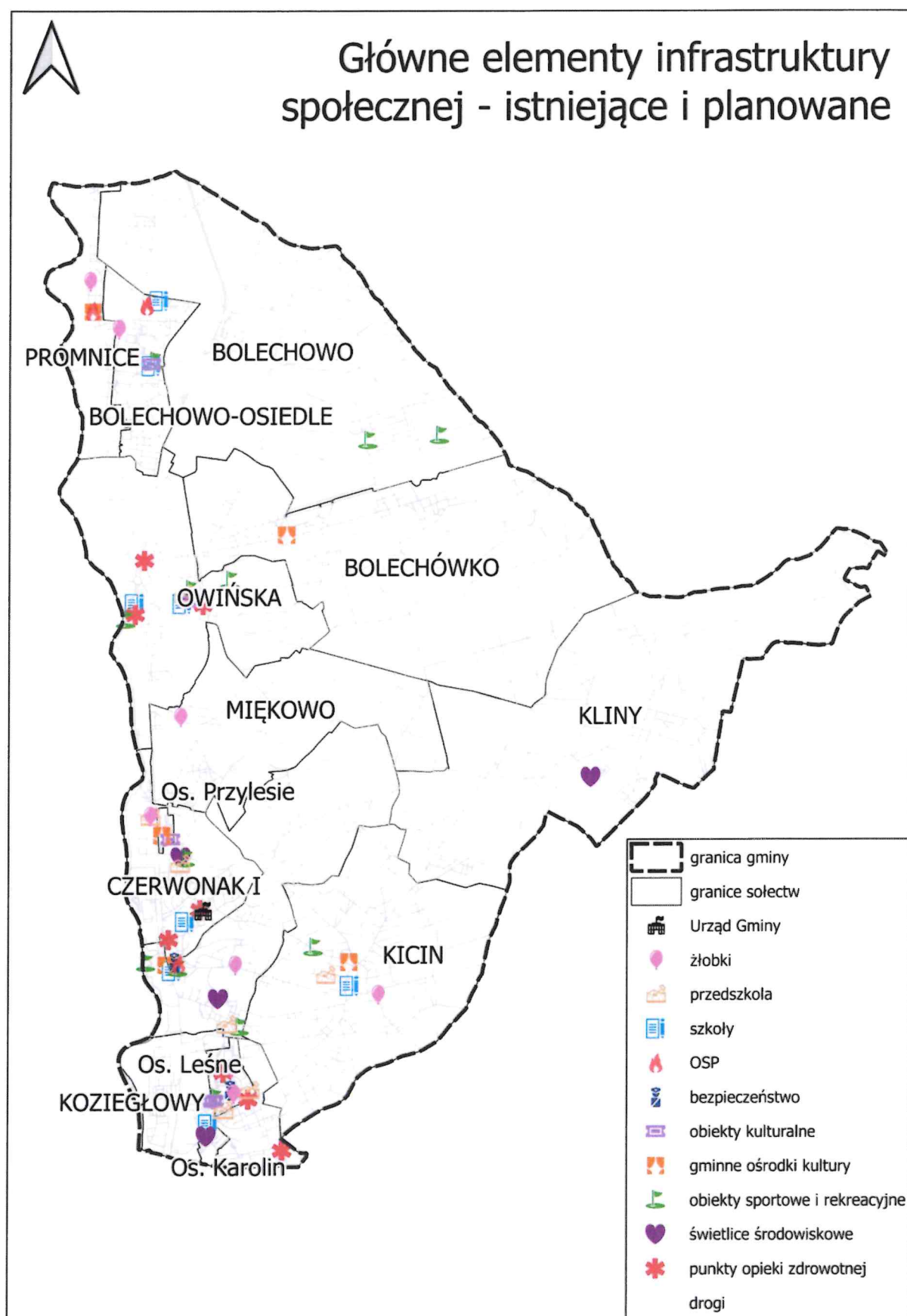
11. Szkoła Podstawowa im. gen. Stefana Roweckiego „Grotą” w Koziegłowach,
12. Specjalny Ośrodek Szkolno-Wychowawczy dla Dzieci Niewidomych w Owińskich,
13. Zespół Szkół im. gen. D. Chłapowskiego w Bolechowie.

W zakresie obiektów kultury najważniejsze obiekty to: Centrum Kultury i Rekreacji w Koziegłowach oraz Gminne Biblioteki Publiczne wraz z filiami w miejscowościach: Czerwonak, Koziegłowy, Bolechowo, Owińska. Gminne Ośrodki Kultury obejmują: GOK Sokół, klub „Kogucik” w Potaszach, klub „Iskra” w Promnicach, klub „Jutrzenka” w Kicinie, klub „Słoneczko” w Czerwonaku.

Obiekty sportowe i rekreacyjne obejmują m.in.: Halę Sportową w Czerwonaku, Kompleks Sportowy Orlik w Czerwonaku, Kompleks Sportowy Owińska, korty tenisowe w Bolechowie, Przystań Wodną AKWEN Marina, Przystań-Owińska, Kąpielisko AKWEN Tropicana oraz pole golfowe-w Trzaskowie.

Bezpieczeństwo na terenie gminy zapewniają Komisariat Policji w Czerwonaku, Straż Gminna w Czerwonaku, Ochotnicze Straże Pożarne w Czerwonaku i Promnicach oraz Jednostka Ratowniczo-Gaśnicza nr 8 w Bolechowie.





1.5. Ustalenia i rekomendacje w zakresie zasad ochrony środowiska i jego zasobów, w tym ochrony powietrza, przyrody i krajobrazu

- zagwarantowanie ochrony obszarom i obiektom objętym lub wskazanym do objęcia ochroną na podstawie przepisów szczególnych,
- zagwarantowanie prawidłowego funkcjonowania środowiska przyrodniczego polegającego na przestrzeganiu zasady zrównoważonego rozwoju,
- traktowanie środowiska przyrodniczego jako układu systemowego z całym zbiorem jego elementów naturalnych m.in. rzeźba terenu, woda, gleba, zieleń, powietrze, w różnym stopniu przekształconych przez człowieka, zahamowanie procesów degradacji środowiska,
- uczynienie walorów krajobrazowych i przyrodniczych podstawowych elementów przyrodniczych gminy – zlewni rzeki Warty, Strugi Kicińskiej, Strugi Koźlanki, Strugi Owińskiej, Potoku Leśnego, Potoku Miękowskiego, Potoku Bolechowskiego, lasów a szczególnie Puszczy Zielonki, wzgórz i wyniesień z roślinnością kserotermiczną,
- budowanie w oparciu o istniejące wartości środowiska uzupełniającej sieci powiązań ekologicznych,
- monitorowanie stanu środowiska,
- zahamowanie procesów zanieczyszczania wód powierzchniowych i wód podziemnych,
- przebudowa istniejących drzewostanów zgodnie z siedliskiem na bardziej różnorodne i odporne, zalesianie słabych gruntów rolnych,
- odtworzenie drożności dolin z ekosystemami zieleni,
- doprowadzenie do synchronizowania procesu ujmowania wód z procesami skutecznego oczyszczania,
- regulowanie przepływu wód poprzez stosowanie drobnych inżynierskich form poprawiających bilans wód powierzchniowych,
- ochrona i osłona jezior i wód powierzchniowych poprzez fitomelioracje na stokach i krawędziach zboczy,
- przeciwdziałanie obniżaniu jakości stanu aerosanitarne miejscowości poprzez ograniczenie powstania i emisji zanieczyszczeń ze źródeł komunikacji i transportu,
- zapobieganie degradacji klimatu akustycznego ze szczególnym uwzględnieniem hałasu komunikacyjnego, przyjęcie różnorodnych form działania: przebudowa systemu komunikacyjnego, uzupełnienie sieci dróg, zabiegi organizacyjne, dbałość o stan techniczny pojazdów, stosowanie ekranów akustycznych,
- akcentowanie walorów kompozycyjnych zieleni zawartych w istniejących zespołach parkowych i cmentarnych, przenoszenie tradycyjnych wzorców na nowe zespoły zieleni,
- poszerzenie terenów dla rekreacji,
- rewaloryzowanie terenów po eksploatacji kruszywa naturalnego,
- podnoszenie świadomości ekologicznej mieszkańców,
- propagowanie segregacji śmieci i recyklingu,
- propagowanie działań na rzecz sadzenia drzew i porządkowania najbliższego otoczenia.

1.6. Ustalenia i rekomendacje w zakresie zasad ochrony dziedzictwa kulturowego i zabytków oraz dóbr kultury współczesnej

Na terenie gminy ochroną na zasadach określonych w ustawie z dnia 23 lipca 2003 r. o ochronie zabytków i opiece nad zabytkami (t.j. Dz. U. z 2020 r., poz. 282 ze zm.) objęte są zabytki wymienione w wykazie zabytków nieruchomych gminy Czerwonak wpisanych do wojewódzkiego rejestru zabytków, stanowiącym załącznik nr 1 do strategii oraz w wykazie zabytków nieruchomych gminy Czerwonak wpisanych do gminnej ewidencji zabytków, stanowiącym

załącznik nr 2 do strategii, a także w wykazie stanowisk archeologicznych w gminie Czerwonak, wymienionych w załączniku nr 3 do strategii.

Przy sporządzaniu wszelkich dokumentów planistycznych powinno się uwzględnić gminny program opieki nad zabytkami dla gminy Czerwonak oraz obiekty ujęte w ewidencji Wielkopolskiego Wojewódzkiego Konserwatora Zabytków.

W celu ochrony dziedzictwa kulturowego proponuje się następujące zasady:

1. Dla obiektów i zespołów wpisanych do rejestru zabytków:

- wszelkie prace budowlane, konserwatorskie, renowacyjne i rewitalizacyjne przy obiektach i na terenach wpisanych do rejestru zabytków wymagają uzyskania pozwolenia konserwatorskiego, wydanego przez właściwego miejscowo konserwatora zabytków;
- zakaz lokalizacji wszelkich inwestycji mogących przyczynić się do pogorszenia wyglądu obiektów i zespołów budowlanych, a także osi widokowych na te obiekty i zespoły, które również mogą silnie ingerować w krajobraz kulturowy oraz których funkcja nie jest dostosowana do charakteru otoczenia zabytkowego, z szczególnym uwzględnieniem inwestycji typu: elektrownie wiatrowe, stacje bazowe cyfrowej telefonii komórkowej, reklamy wielkoformatowe, instalacje fotowoltaiczne;
- wszelkie prace sanacyjno-porządkowe i wycinki drzew na terenach zabytkowych parków, a także wydzielania działek i lokalizacja nowych obiektów wymagają uzyskania pozwolenia konserwatorskiego, wydanego przez właściwego miejscowo konserwatora zabytków;
- należy dążyć do zachowania i odtworzenia historycznych układów komunikacyjnych i osi widokowych;
- określenie strefy widokowej w celu zachowania (przywrócenia) historycznej panoramy lub ekspozycji zabytku (obiektu lub obszaru) i odpowiedniego zagospodarowania otoczenia zabytku (obiekty sakralne, zespoły dworsko-parkowe, zabytki architektury przemysłowej lub wojskowej);
- należy wyznaczyć obszar ochrony konserwatorskiej stanowiący otulinę niezbędnej ochrony osi widokowych założenia pałacowo-parkowego oraz założenia klasztornego w Owińskach.

2. Dla obiektów ujętych w gminnej ewidencji zabytków i wpisanych do rejestru zabytków:

- nakaz zachowania lub w uzasadnionych przypadkach odtworzenia bryły historycznego budynku i kształtu dachu;
- w przypadku budynków z elewacjami ceglanymi lub z dekoracją architektoniczną, zakaz zastosowania zewnętrznego ocieplenia ścian;
- odnośnie wyglądu elewacji zewnętrznych (szczególnie elewacji frontowej), nakaz zachowania lub odtworzenia na podstawie zachowanych elementów bądź ikonografii detalu architektonicznego, a także układu elewacji oraz kształtu okien;
- zakaz zastosowania blachy dachówkopodobnej lub gontu papowego, jako pokrycia dachu;
- odnośnie kolorystyki elewacji, nakaz nawiązywania do historycznych tendencji kolorystycznych występujących na danym terenie;
- zakaz instalowania reklam wielkoformatowych w sposób zakłócający wygląd budynku oraz osie widokowe na obiekty zabytkowe;
- wszelkie prace budowlane, konserwatorsko-restauratorskie, mające wpływ na zmianę wyglądu zewnętrznego obiektów ujętych w gminnej ewidencji zabytków, należy uzgodnić z właściwym miejscowo konserwatorem zabytków;

- konieczność dostosowania nowej zabudowy do historycznej kompozycji przestrzennej, w zakresie usytuowania, skali i bryły oraz nawiązanie formami współczesnymi do lokalnej tradycji architektonicznej;
- wykluczenie zabudowy zakłócającej ekspozycję zabytku, wykluczenie lokalizacji obiektów o formach i kubaturze obcych historycznie, ukształtowanej przestrzeni (urządzeń przemysłowych albo dużych ferm zwierzęcych, lokalizacja wież telefonii komórkowej oraz elektrowni wiatrowych, wpływających deprecjonująco na panoramę miejscowości i zespołów zabytkowych, stanowiąc konkurencję dla zabytkowej architektury: wież kościołów, wież ciśnień będących historycznymi dominantami obszarów wiejskich. Tego typu inwestycje mają niekorzystny wpływ na ukształtowanie zabytkowej przestrzeni jako element nie harmonizujący z krajobrazem kulturowym. Poprzez ingerencję elementów obcych zniszczeniu ulegają wartości widokowe - przestrzenne założenia, panoramy oraz otoczenie zabytkowych obiektów o wartości lokalnej);
- należy dążyć do zachowania i odtworzenia historycznych układów komunikacyjnych i osi widokowych;
- określenie zasad zagospodarowania (poprzez np. zakaz zabudowy, zakaz nasadzeń drzew, lokalizacji wolnostojących nośników reklamowych i in.), zakłócających widok na eksponowany zabytek);
- określenie strefy widokowej, w celu zachowania (przywrócenia) historycznej panoramy lub ekspozycji zabytku (obiektu lub obszaru) i odpowiedniego zagospodarowania otoczenia zabytku (obiekty sakralne, zespoły dworsko-parkowe, zabytki architektury przemysłowej lub wojskowej);
- wśród obszarów z ograniczeniami zabudowy należy wymienić tereny dawnych parków dworskich podlegających ochronie, ponieważ na ich terenach możliwe jest jedynie wykorzystanie pod zabudowę miejsc, w których wcześniej istniały obiekty historyczne;
- w sąsiedztwie parków nie lokalizować inwestycji mogących niekorzystnie wpływać na warunki mikroklimatyczne panujące w parkach oraz stan zieleni, powodujących degradację obszarów parkowych oraz otulin parków poprzez źródła zanieczyszczeń: zrzuty ścieków na łąki, ścieki, nielegalne składowiska odpadów;
- dla cmentarzy zabytkowych ujętych w gminnej ewidencji zabytków, konieczność uzgadniania z właściwym miejscowo konserwatorem zabytków wszelkich prac porządkowych zieleni (wycinek krzewów, posuszu i samosiejek, korekty konarów drzew, nowych nasadzeń), wszelkich aranżacji wewnętrznych polegających na translokacji szczątków płyt nagrobnych, ich renowacji, posadowienia nowych elementów architektonicznych itp.

1.7. Ustalenia i rekomendacje w zakresie kierunków zmian w strukturze zagospodarowania terenów, w tym określenia szczególnych potrzeb w zakresie nowej zabudowy mieszkaniowej

Kierunki zmian w strukturze zagospodarowania terenów są determinowane przez kilka istotnych czynników, do których należą m.in. środowisko przyrodnicze, dziedzictwo kulturowe oraz komunikacja i infrastruktura techniczna. Warunkują one dalszy rozwój przestrzenny, przy jednoczesnym uwzględnieniu uwarunkowań społecznych i ekonomicznych. Określenie kierunków zmian w strukturze zagospodarowania terenu ma na celu przede wszystkim zapewnienie wysokiej jakości życia mieszkańców, poprzez rozwój społeczny (np. zapewnienie

prawidłowego funkcjonowania usług publicznych), rozwój gospodarczy (np. wprowadzanie nowych funkcji, rozwój przedsiębiorczości), rozwój infrastruktury technicznej i komunikacyjnej, przy zachowaniu zasady zrównoważonego rozwoju.

1.7.1. Osadnictwo:

Dla w pełni zrównoważonego rozwoju gminy ważnym elementem jest prowadzenie polityki przestrzennej opartej o możliwie równomierny rozwój jednostek osadniczych i zapewnienie dostępu do podstawowych usług i infrastruktury mieszkańcom każdej z nich, dlatego należy:

- kształtować rozwój przestrzenny osadnictwa w obrębie poszczególnych miejscowości – jednostek osadniczych poprzez lokalizację zabudowy w granicach obszarów o w pełni wykształconej, zwartej strukturze funkcjonalno-przestrzennej, w granicach poszczególnych jednostek osadniczych oraz na obszarach przeznaczonych w planach miejscowych pod zabudowę, a w dalszej kolejności na pozostałych obszarach, zgodnie z określonym zapotrzebowaniem na nową zabudowę;
- opierać rozwój osadnictwa na bazie istniejącego zainwestowania poprzez: wymianę istniejącej, zużytej zabudowy, uzupełnienia na wolnych działkach lub w nowych obszarach zlokalizowanych w sąsiedztwie istniejącego zainwestowania;
- kształtować tereny osadnicze tak, aby stanowiły przestrzeń o wysokich walorach użytkowych i estetycznych;
- nawiązywać zabudowę projektowaną do zabudowy istniejącej obejmującej w szczególności zachowanie linii zabudowy, całych obiektów oraz detali architektonicznych.

1.7.2. Mieszkalnictwo:

Gmina Czerwonak położona jest w obrębie Miejskiego Obszaru Funkcjonalnego miasta Poznania – Poznańskiego Obszaru Metropolitalnego, co wpływa na znaczne zainteresowanie gruntami pod zabudowę mieszkaniową. Dlatego dopuszcza się określenie, na etapie planu ogólnego gminy, wyższego zapotrzebowania na nową zabudowę mieszkaniową, niż wynika to z obliczeń sformułowanych na podstawie stosownego aktu wykonawczego planu.

Istotne w procesie kształtowania nowej zabudowy mieszkaniowej będą:

- przeciwdziałanie rozpraszaniu zainwestowania, w szczególności na tereny wartościowe przyrodniczo i optymalizacja koncentracji zabudowy oraz zachowanie istniejących układów urbanistycznych;
- uzupełnienie istniejących struktur zabudowy, obejmujących tereny zainwestowane wraz z rezerwami przestrzennymi, które umożliwiają dalszy rozwój zabudowy mieszkaniowej poprzez kontynuację dotychczasowej struktury urbanistycznej;
- bieżąca rozbudowa infrastruktury technicznej, zwłaszcza w zakresie systemów gospodarki wodno-ściekowej i infrastruktury komunikacyjnej;
- rozwój usług z zakresu obsługi ludności (również usług niepublicznych);
- zarezerwowanie nowych terenów dla rozwoju funkcji mieszkaniowej;
- poprawa warunków mieszkaniowych poprzez modernizację istniejącej zabudowy mieszkaniowej, jak również realizację nowego budownictwa jednorodzinnego;
- zwiększenie atrakcyjności zamieszkania w gminie poprzez podniesienie standardu;
- ograniczenie rozproszenia budownictwa poprzez intensyfikację wykorzystania terenów mieszkaniowych w ramach istniejącej substancji mieszkaniowej oraz wyznaczanie nowych terenów jako uzupełnienie zabudowy rozproszonej, a także zapewnienie odpowiedniego wyposażenia w usługi.

1.7.3. Usługi:

Wraz z rozwojem terenów mieszkaniowych i napływem nowych mieszkańców niezbędne jest rozszerzanie zróżnicowanej oferty usługowej, jak również rozmieszczenie możliwie równomiernie usług podstawowych w poszczególnych jednostkach osadniczych, w szczególności poprzez:

- wzbogacenie struktury usług publicznych i komercyjnych, a także poprawę dostępności komunikacyjnej do nich;
- rozszerzenie oferty usługowej gminy dla zapewnienia równego dostępu wszystkim mieszkańcom, zwłaszcza w zakresie usług kultury, sportu, turystyki i rekreacji;
- wykorzystanie terenów wolnych lub przekształcenia terenów zainwestowanych z uwzględnieniem nowych terenów rozwojowych, zabezpieczenie terenów przeznaczonych na cele usługowe jako uzupełnienie terenów zabudowy mieszkaniowej, tworzenie sprzyjających warunków dla rozwoju usług komercyjnych, a tym samym sterowanie ich rozwojem zgodnie z występującym zapotrzebowaniem, przekształcanie jakościowe istniejących obiektów i placówek usługowych.

1.7.4. Produkcja:

Na obszarze gminy Czerwonak tereny przeznaczone pod obiekty produkcyjne, składy i magazyny znajdują się przede wszystkim wzdłuż głównych szlaków komunikacyjnych – drogowych i kolejowych. Ich koncentracja ma miejsce w południowej części Koziegłów wzdłuż towarowej kolejowej obwodnicy Poznania, jak również w Czerwonaku wzdłuż drogi wojewódzkiej nr 196, pomiędzy rzeką Wartą a linią kolejową nr 356 oraz w Bolechowie. W zakresie prowadzenia działalności produkcyjnej, składów i magazynów na tych terenach, oraz pojedynczych położonych w innych lokalizacjach gminy rekomenduje się:

- przekształcenia strukturalne dotychczasowej bazy produkcyjnej, składowej i magazynowej oraz tworzenie warunków dla powstawania nowych podmiotów gospodarczych współpracujących z istniejącymi przedsiębiorstwami;
- dążenie do wsparcia rozwoju małych i średnich podmiotów gospodarczych, wykorzystujących najnowsze i bezpieczne technologie, przyjazne dla środowiska;
- zagospodarowanie nowych terenów inwestycyjnych, w szczególności określonych w miejscowych planach zagospodarowania przestrzennego;
- dążenie do przyspieszenia rozwoju gospodarczego gminy poprzez pozyskiwanie inwestorów zewnętrznych.

1.7.5. Rolnictwo:

Gmina Czerwonak nie jest gminą typowo rolniczą niemniej jednak istotne jest, aby istniejącym w jej granicach gospodarstwom rolnym zapewnić odpowiednią przestrzeń do prowadzenia działalności rolniczej poprzez:

- ochronę gruntów charakteryzujących się wysokimi klasami bonitacyjnymi gleb (III klasy);
- zahamowanie procesów dewastacyjnych i degradacyjnych gleb, na których prowadzone są uprawy rolne;
- wprowadzenie zadrzewień przydrożnych i śródpolnych zapobiegające wietrznej erozji gleb;
- regulacja systemu retencji wód poprzez zastosowanie melioracji odwadniająco-nawadniającej, przy zachowaniu istniejących torfowisk i naturalnych zbiorników wodnych;
- stosowanie odpowiednich i bezpiecznych dla środowiska zabiegów agrotechnicznych w tym promowanie rolnictwa ekologicznego;
- sukcesywne powiększanie powierzchni gospodarstw rolnych.

1.7.6. Leśnictwo:

Teren gminy Czerwonak posiada znaczny stopień zalesienia, na którym w większości gospodarkę leśną prowadzi Leśny Zakład Doświadczalny Uniwersytetu Przyrodniczego oraz Państwowe Gospodarstwo Leśne Lasy Państwowe Nadleśnictwo Łopuchówko. Lasy na terenie gminy podlegają bardzo silnej antropopresji, co wymaga racjonalnego zarządzania gospodarką leśną, aby lasy mogły pełnić wszystkie swoje dotychczasowe funkcje, tj. gospodarcze, przyrodnicze, społeczne jak i turystyczne, wobec czego dla istniejących terenów leśnych należy dążyć do zgodności składu gatunkowego z gospodarczym typem drzewostanu. Natomiast na terenach nieużytkowanych rolniczo wprowadzać dolesianie.

1.8. Ustalenia i rekomendacje w zakresie zasad lokalizacji obiektów handlu wielkopowierzchniowego w rozumieniu ustawy z dnia 27 marca 2003 r. o planowaniu i zagospodarowaniu przestrzennym (t.j. Dz. U. z 2024 r. poz. 1130 z późn. zm.)

Na terenie gminy Czerwonak nie wyznacza się obszarów rozmieszczenia obiektów handlowych o powierzchni sprzedaży powyżej 2000 m².

1.9. Ustalenia i rekomendacje w zakresie zasad lokalizacji kluczowych inwestycji celu publicznego

Zakłada się, że wszystkie inwestycje celu publicznego o znaczeniu lokalnym mogą być zlokalizowane w granicach poszczególnych wsi, na terenach przeznaczonych pod zabudowę, a w szczególnych przypadkach, również na terenach o specjalnych warunkach zabudowy i zagospodarowania, pod warunkiem podjęcia działań minimalizujących ewentualne kolizje z podstawowymi funkcjami tych terenów. Do inwestycji celu publicznego o znaczeniu lokalnym zalicza się przede wszystkim: ulice – drogi publiczne, infrastrukturę wodno-kanalizacyjną oraz obiekty użyteczności publicznej.

W najbliższej przyszłości planowane jest przekształcenie linii kolejowej towarowej i przystosowanie jej do ruchu pasażerskiego, co otworzy nowe możliwości komunikacyjne na obwodnicy kolejowej Poznania, bez konieczności dojazdu do centrum miasta.

1.10. Ustalenia i rekomendacje w zakresie kierunków rozwoju systemów komunikacji, infrastruktury technicznej i społecznej

1.10.1. Sieć wodociągowa

- docelowy pobór wody do celów bytowo-gospodarczych z sieci wodociągowej lub z indywidualnych ujęć wody, w tym ze studni głębinowych, w przypadku braku sieci wodociągowej lub niewystarczających zasobów eksploatacyjnych ujęcia komunalnego oraz w przypadku braku warunków przyłączenia sieci wodociągowej;

- docelowy pobór wody do celów przemysłowych z sieci wodociągowej lub z indywidualnych ujęć wody;
- zaopatrzenie wodne do zewnętrznego gaszenia pożaru dla jednostek osadniczych, zgodnie z przepisami odrębnymi;
- przeprowadzenie koniecznych remontów oraz modernizacji sieci i stacji uzdatniania wody;
- dla zabezpieczenia jakości eksploatowanej wody należy objąć ochroną istniejące ujęcia oraz modernizować stacje uzdatniania wody;
- w przypadku ewentualnej realizacji na terenie gminy nowych ujęć wód służących do zbiorowego zaopatrywania ludności w wodę do picia i potrzeb gospodarstw domowych oraz produkcji artykułów żywnościowych należy ustanowić odpowiednią strefę ochronną;
- w planach miejscowych należy uwzględnić następujące wielkości strefy ochronnej dla infrastruktury wodociągowej, tj. terenu wolnego od zabudowy stałej i tymczasowej oraz zadrzewienia:
 - o dla wodociągu o średnicy DN ≤ 300 mm - po 3,0 m od osi przewodu w obie strony,
 - o dla wodociągu o średnicy DN > 300 mm - po 5,0 m od osi przewodu w obie strony.

1.10.2. Sieć kanalizacyjna

- budowa niezbędnej infrastruktury kanalizacyjnej w granicach istniejących i projektowanych terenów inwestycyjnych;
- stosowanie szczelnych zbiorników bezodpływowych na obszarach przewidzianych do objęcia zbiorczą kanalizacją sanitarną należy dopuścić wyłącznie jako rozwiązanie tymczasowe do czasu jej budowy;
- kontynuacja rozbudowy sieci i urządzeń kanalizacyjnych;
- na terenach, które z uzasadnionych ekonomicznie względów nie zostaną objęte zbiorczą kanalizacją sanitarną postuluje się realizację przydomowych oczyszczalni ścieków;
- zapewnienie odprowadzania wód opadowych i roztopowych z utwardzonych powierzchni zanieczyszczonych, głównie na terenach zakładów przemysłowych i usługowych oraz terenach narażonych na zanieczyszczenia pochodzenia komunikacyjnego;
- w celu usunięcia substancji ropopochodnych i zawiesin z wód opadowych i roztopowych należy stosować separatory i urządzenia podczyszczające;
- należy dążyć do ograniczania powierzchni utwardzanych w celu odprowadzenia wód opadowych bezpośrednio do gruntu;
- z obszarów o zwartej zabudowie wody opadowe i roztopowe winny być odprowadzone przy pomocy kanalizacji deszczowej do cieków wodnych poprzez urządzenia podczyszczające spływające wody; nie należy wykonywać kanalizacji ogólnospławnej;
- większość wód opadowych i roztopowych na terenach wiejskich będzie odprowadzana powierzchniowo poprzez infiltrację do gruntu;
- oczyszczanie wód opadowych lub roztopowych należy przewidzieć jedynie dla dróg o powierzchniach utwardzonych oraz obszarów gdzie kanalizacja deszczowa nie istnieje;
- na projektowanych i istniejących wlotach kanalizacji deszczowej należy zamontować piaskowniki i separatory.

1.10.3. Gazownictwo

- od gazociągów ustala się wyznaczanie stref kontrolowanych oraz uwzględnienie ograniczeń z nich wynikających dla zagospodarowania terenu, zgodnie z przepisami odrębnymi i szczególnymi;

- wszelkie prace w strefach kontrolowanych mogą być prowadzone tylko po wcześniejszym uzgodnieniu sposobu ich wykonania z właściwym operatorem sieci gazowej;
- rozbudowa nowych stacji i sieci gazowych na nowych terenach inwestycyjnych;
- gazociągi powinny być prowadzone w liniach rozgraniczających drogi z zachowaniem stref kontrolowanych i przyłączy gazowych układanych w ziemi lub nad ziemią zgodnie z przepisami odrębnymi.

1.10.4. Elektroenergetyka

Elektroenergetyczna sieć przesyłowa:

Na terenie gminy Czerwonak znajduje się Stacja elektroenergetyczna 220/110 kV „Czerwonak” oraz fragmenty dwóch napowietrznych linii elektroenergetycznych na napięcie 220 kV relacji Plewiska – Czerwonak oraz Pątnów - Czerwonak, wzdłuż których obowiązuje pas technologiczny o szerokości 50 metrów (po 25 metrów od osi linii w obu kierunkach).

Aktualny plan inwestycyjny, jak i kierunki rozwoju sieci przesyłowej krajowego systemu elektroenergetycznego nie przewidują nowych zamierzeń inwestycyjnych związanych z istniejącą infrastrukturą Krajowej sieci przesyłowej na terenie Czerwonaka.

Ustala się możliwość eksploatacji i modernizacji istniejących elektroenergetycznych linii przesyłowych.

Elektroenergetyczna sieć dystrybucyjna:

- planowane zagospodarowanie nowych terenów powinno uwzględniać ich dostęp do sieci elektroenergetycznej i możliwość zasilania nowych odbiorców;
- dla zaopatrzenia w energię terenów planowanych pod zainwestowanie, niezbędne jest przeznaczenie w miejscowych planach zagospodarowania przestrzennego powierzchni pod stacje transformatorowe z uwzględnieniem powiązań z istniejącymi liniami elektroenergetycznymi. Realizacja nowych inwestycji elektroenergetycznych oraz usuwanie kolizji projektowanych obiektów z istniejącymi sieciami energetycznymi odbywać się musi zgodnie z przepisami odrębnymi;
- zakazuje się lokalizacji obiektów uniemożliwiających dojazd do istniejącej infrastruktury elektroenergetycznej ciężkim sprzętem transportowym;
- zakazuje się sadzenia drzew i krzewów na trasach elektroenergetycznych linii kablowych oraz roślin o wysokości większej niż 2m w maksymalnej fazie wzrostu na trasach linii napowietrznych;
- projektowane sieci elektroenergetyczne SN i nn oraz stacje transformatorowe należy realizować sukcesywnie. Sieci prowadzić w liniach rozgraniczających dróg;
- wokół istniejących i projektowanych napowietrznych linii elektroenergetycznych wyznacza się pasy technologiczne, w poziomie, zgodnie z wytycznymi gestora sieci w oparciu o przepisy odrębne;
- w obrębie ww. pasów technologicznych obowiązują zakazy i nakazy, zgodnie z przepisami odrębnymi i szczególnymi.

1.10.5. Ciepłownictwo

- modernizacja źródeł ciepła oraz stopniowa ich wymiana na zasilane paliwem ekologicznym;
- wykorzystywanie odnawialnych źródeł ciepła w postaci geotermiki ziemi, pomp ciepłych i kolektorów słonecznych.

1.10.6. Telekomunikacja

- modernizacja i rozbudowa istniejącego systemu łączności poprzez zwiększanie zasięgu telefonii komórkowej, rozszerzanie dostępu do szerokopasmowego i bezprzewodowego Internetu oraz lokalizację sieci regionalnych.

1.10.7. Zagospodarowanie odpadów

- realizacja gospodarki odpadami w oparciu o regulamin utrzymania czystości i porządku na terenie gminy Czerwonak, z uwzględnieniem segregacji odpadów i właściwego zabezpieczenia odpadów niebezpiecznych;
- dążenie do stosowania technologii bezodpadowych i małodopadowych lub zapewniających maksymalne gospodarcze wykorzystanie odpadów.

1.10.8. Układ drogowy

Droga wojewódzka:

- zapewnienie dostępności terenów do drogi wojewódzkiej poprzez wewnętrzne układy komunikacyjne połączone z tą drogą poprzez drogi niższej kategorii, a w przypadku ich braku bezpośrednio z drogi wojewódzkiej, za pomocą istniejących i projektowanych zjazdów z tej drogi.

Drogi powiatowe:

- wykonywanie bieżących remontów i modernizacji oraz dostosowanie do aktualnych klas technicznych w celu unowocześnienia coraz bardziej obciążonej sieci drogowej;
- na terenach zwartej zabudowy należy przewidzieć wykonanie chodników, dróg dla rowerów (zgodnie z programem zarządcy dróg), parkingów dla samochodów osobowych oraz uregulowania odwodnień w oparciu o system kanalizacji deszczowej na terenach zabudowy.

Drogi gminne:

- zachowanie i przeprowadzenie remontów istniejących dróg gminnych, a także rozbudowę sieci dróg lokalnych wraz z rozwojem przestrzennym poszczególnych terenów inwestycyjnych;
- planowanie nowych odcinków dróg w sposób minimalizujący negatywne oddziaływanie hałasu na istniejące i planowane obszary podlegające ochronie akustycznej;
- na obszarze gminy należy przewidzieć lokalizację kolejnego zintegrowanego węzła przesiadkowego, obejmującego przystanki komunikacji autobusowej oraz parkingi dla samochodów i rowerów, służącego integracji transportu publicznego i indywidualnego.

1.10.9. Infrastruktura społeczna

- planowanie miejsc przeznaczonych pod realizację nowych budynków lub mieszkań komunalnych/socjalnych oraz modernizacja i remonty istniejących budynków i lokali komunalnych;
- rozbudowa i modernizacja zaplecza sportowego placówek oświatowych;
- w oparciu o diagnozowane cyklicznie potrzeby budowa nowych placówek opieki dla najmłodszych, rozbudowa, modernizacja i doposażenie istniejących placówek oświatowych, kulturalnych i bibliotek;
- tworzenie, modernizacja i doposażenie świetlic wiejskich.

1.11. Ustalenia i rekomendacje w zakresie zasad lokalizacji urządzeń wytwarzających energię o mocy zainstalowanej przekraczającej 500 kW

Elektrownie wiatrowe

W granicach Czerwonak nie wyznacza się terenów wytwarzania energii elektrycznej z odnawialnych źródeł energii - elektrowni wiatrowych o mocy przekraczającej 500kW. Dopuszcza się zakładanie pojedynczych wiatrowych elektrowni przydomowych, wytwarzających energię elektryczną o mocy nie większej niż moc mikroinstalacji na potrzeby własne inwestora.

Biogazownie

W granicach gminy Czerwonak wyznacza się następujące terenów pod lokalizację biogazowni o mocy przekraczającej 500 kW:

- o Szlachęcín – teren oczyszczalni ścieków.

Farmy fotowoltaiczne

Na terenie gminy Czerwonak nie wyznaczono samodzielnych terenów wytwarzania energii elektrycznej z odnawialnych źródeł energii o mocy przekraczającej 500 kW. Lokalizacja takich

instalacji jest możliwa na terenach przeznaczonych pod tereny produkcji, składów i magazynów lub usług/ tereny aktywizacji gospodarczej w opracowaniach planistycznych. Strefy ochronne związane z ograniczeniami w zabudowie oraz zagospodarowaniu i użytkowaniu terenu powinny się zamykać w granicach terenu.

Elektrownie wodne

W granicach gminy Czerwonak nie przewiduje się lokalizacji elektrowni wodnych o mocy przekraczającej 500kW, ze względu na brak wystarczających uwarunkowań.

1.12. Ustalenia i rekomendacje w zakresie zasad lokalizacji przedsięwzięć mogących znacząco oddziaływać na środowisko

Dopuszcza się lokalizację przedsięwzięć mogących znacząco oddziaływać na środowisko, z uwzględnieniem przepisów odrębnych, w tym zakazów i ograniczeń obowiązujących dla poszczególnych form ochrony.

Lokalizowanie i funkcjonowanie obiektów kwalifikujących się do przedsięwzięć mogących znacząco oddziaływać na środowisko powinno odbywać się przy zapewnieniu takiego ich usytuowania oraz z zastosowaniem takich rozwiązań technicznych, technologicznych lub organizacyjnych, które zapobiegą rozprzestrzenianiu się czynników uciążliwych na okoliczne tereny zabudowy przeznaczonej na stały pobyt ludzi (w szczególności mieszkalnej, mieszkalno-usługowej zamieszkania zbiorowego, przeznaczonej na pobyt dzieci i młodzieży, opieki zdrowotnej) oraz terenów rekreacyjno-wypoczynkowych, jak również pozwolą uniknąć zagrożeń, dla jakości płodów rolnych, sadowniczych lub ogrodniczych (w szczególności uprawianych z docelowym przeznaczeniem do spożycia przez ludzi) na pobliskich terenach.

Ostateczna realizacja danego przedsięwzięcia uzależniona będzie od wpływu planowanej działalności na środowisko i warunki życia ludzi, który określić należy na podstawie stosownych dokumentów z zakresu ocen oddziaływania na środowisko.

1.13. Ustalenia i rekomendacje w zakresie zasad kształtowania rolniczej i leśnej przestrzeni produkcyjnej

W odniesieniu do gruntów rolnych i leśnych ochrona przed zmianami sposobu użytkowania odbywa się zgodnie z zapisami ustawy z dnia 3 lutego 1995 r. o ochronie gruntów rolnych i leśnych. Dodatkowo zapewnienie statusu ochronnego lasów oraz zasady gospodarowania zasobami leśnymi będą odbywać się w oparciu o regulacje zawarte w ustawie z dnia 28 września 1991 r. o lasach.

W zakresie rolniczej przestrzeni produkcyjnej działania polityki przestrzennej dotyczą:

- ochrony dużych kompleksów gleb o dobrej bonitacji, poprzez minimalizację przeznaczenia na cele nierolnicze terenów o najwyższej przydatności rolniczej, tj. gruntów chronionych klas bonitacyjnych – dla obszarów położonych poza terenami kontynuacji

- zabudowy i terenami rozwojowymi miejscowości oraz poza terenami kluczowymi dla rozwoju potencjału gospodarczego;
- przeciwdziałania nadmiernej intensyfikacji produkcji rolnej oraz nadmiernemu stosowaniu środków ochrony roślin i nawozów, a także ochrona przed niewłaściwą agrotechniką;
- przeciwdziałania erozji gleb, poprzez właściwą gospodarkę rolną i wprowadzanie zieleni śródpolnej na terenach potencjalnie erodowanych;
- kształtowania krajobrazu terenów otwartych poprzez zadrzewienia, zakrzewienia śródpolne;
- zakładania oczek śródpolnych, stawów.

Dla leśnej przestrzeni produkcyjnej zakłada się podtrzymanie ekologicznych funkcji lasów oraz prowadzenie racjonalnej gospodarki leśnej m.in. poprzez:

- zrównoważone kształtowanie leśnej przestrzeni produkcyjnej poprzez racjonalne wykorzystanie gospodarcze lasów do tego predysponowanych (bilansowanie zrębów z odnowieniami);
- minimalizację przeznaczenia gruntów leśnych na cele nieleśne;
- dolesienia nieużytków lub terenów nieprzydatnych rolniczo;
- ochronę lasów ważnych dla funkcjonowania systemu przyrodniczego gminy, tzn. wchodzących w skład ponadlokalnych korytarzy ekologicznych (ograniczenie ewentualnej wycinki tylko do inwestycji celu publicznego lub w przypadku uzasadnionego interesu publicznego i społecznego);
- dążenie do przebudowy monokultur leśnych;
- zalesienie gruntów porolnych powinno sprzyjać tworzeniu zwartych kompleksów leśnych o racjonalnej granicy rolno-leśnej.

1.14. Ustalenia i rekomendacje w zakresie zasad kształtowania zagospodarowania przestrzennego na obszarach zdegradowanych i obszarach rewitalizacji oraz obszarach wymagających przekształceń, rehabilitacji, rekultywacji lub remediacji

Przekształceniom funkcjonalno-przestrzennym będą podlegały obszary, dla których dokumenty planistyczne, takie jak plan ogólny gminy oraz miejscowe plany zagospodarowania przestrzennego będą przewidywały zmianę funkcji na zgodną z polityką przestrzenną gminy. Sytuacja ta może dotyczyć terenów do tej pory rolnych, niezainwestowanych lub zagospodarowanych tymczasowo w granicach obszarów uzupełnienia zabudowy określonych w planie ogólnym gminy.

Celem działań rehabilitacyjnych jest dostosowanie istniejących terenów zabudowy do współczesnych wymogów i potrzeb, poprawienie warunków życia oraz podniesienie atrakcyjności przestrzeni poprzez poprawę estetyki i standardu technicznego budynków i wykreowanie przestrzeni publicznych. Działania takie należy podjąć w wymagających tego zespołach zabudowy mieszkaniowej wielorodzinnej, jak i siedliskowej. Działania rehabilitacyjne są utożsamiane obecnie z rewitalizacją. Rewitalizacja, jako działanie skupione na ożywieniu zdegradowanych obszarów, dodające tym obszarom nowych wartości, będzie podejmowana zgodnie z programami rewitalizacji, uchwalanymi przez Radę Gminy.

Nie wskazuje się terenów, które należałoby poddać rekultywacji, czy remediacji.

System realizacji strategii

Filozofia wdrażania

Gotowość gminy jako organizacji do elastycznego reagowania na zmiany w otoczeniu jest nie mniej ważna niż precyzyjnie zdefiniowane cele i inicjatywy strategiczne Gminy. Dlatego nasze podejście do strategii jest inne niż dotychczas stosowane metody tworzenia i wdrażania dokumentów strategicznych jednostek samorządu terytorialnego.

Jak wskazaliśmy wcześniej, nowoczesna filozofia tworzenia i realizacji strategii zakłada, że jest ona w mniejszym stopniu szczegółowym planem, a raczej generalnym kierunkiem wraz z kluczowymi dla jego utrzymania kierunkami działań. Takie podejście pozwala lepiej i szybciej reagować w wymiarze strategicznym na dynamikę zmian wewnątrz i w otoczeniu Gminy.

To podejście wymaga od nas ewolucji w kierunku tzw. „zwinnej organizacji”, która nie obawia się zmiany priorytetów zapisanych w strategii. Jako zwinna organizacja będziemy mogli szybciej i lepiej reagować na nieoczekiwane zmiany. Aby lepiej je uchwycić będziemy z jednej strony aktywnie śledzić sygnały i trendy płynące z otoczenia zewnętrznego, a z drugiej strony uważnie wsłuchiwać się w oczekiwania członków naszej społeczności. W praktyce służyć temu będą narzędzia i techniki opisane poniżej.

01 /// Regularne badanie oczekiwań mieszkańców i innych interesariuszy

Dla regularnego badania oczekiwań mieszkańców i innych interesariuszy proponujemy prowadzenie badań społecznych na reprezentatywnej próbie mieszkańców. Najlepsze praktyki pokazują, że dla dobrego zrozumienia potrzeb odbiorców naszych działań kryterium reprezentatywności ma ważny charakter, zwłaszcza jeśli badania są prowadzone w sposób regularny. Dlatego, zgodnie z dążeniem do uelastycznienia i podniesienia efektywności naszych decyzji i działań planujemy stosować podejście, zgodnie z którym będziemy dążyli do regularnego monitorowania najważniejszych potrzeb, oczekiwań i problemów interesariuszy. Planowane badania ilościowe zakładają dobranie próby oddającej strukturę społeczno-demograficzną gminy. Dzięki temu będziemy nie tylko skutecznie i szybko identyfikować problemy, ale także zbierać propozycje ich rozwiązania.

02 /// Futures thinking - stałe analizowanie otoczenia Gminy

Zwinność, elastyczność organizacji wynika m.in. z tego, że rozpoznaje potencjalne szanse, wyzwania i ryzyka zanim staną się problemami. Dlatego będziemy w sposób regularny identyfikować trendy i sygnały gospodarcze, społeczne, technologiczne poprzez kontakt z mieszkańcami, partnerami, pracownikami Urzędu Gminy i innych jednostek. Celem tego działania jest szybkie wykorzystanie przydatnych informacji, sygnałów i zamiana ich w pomysły na działania. Dlatego co najmniej raz w roku w okresie realizacji strategii warto zorganizować warsztatową sesję analizy zebranych sygnałów i ocenić czy kierunki działań strategicznych odpowiadają na zaobserwowane zmiany. Działania takie mogą oznaczać punktową reakcję na zaobserwowaną zmianę, ale też prowadzić do korekt w

strategii.

03 /// Współtworzenie rozwiązań z mieszkańcami i przedsiębiorcami

Prace nad niniejszym dokumentem strategicznym miały od samego początku tego procesu charakter partycypacyjny. Interesariusze strategii uczestniczyli w konsultacjach nie tylko na etapie diagnostycznym (wskazanie głównych wyzwań, szans, zagrożeń dla gminy, opis jej potencjału), ale też na etapie generatywnym (tworzenie wizji docelowej Gminy, propozycje działań do podjęcia w celu jej urzeczywistnienia). To samo podejście chcemy utrzymać w okresie realizacji strategii. Dlatego co najmniej raz w roku w okresie wdrażania strategii warto zorganizować warsztatową sesję współtworzenia rozwiązań z mieszkańcami i przedsiębiorcami. Bazą do współtworzenia będą wyniki prowadzonych w sposób regularny badań oczekiwań mieszkańców, przedsiębiorców i innych odbiorców usług gminy Czerwonak.

04 /// Service design - prototypowanie i testowanie

Aby zmniejszyć ryzyko podjęcia przez gminę nowych działań, które nie będą w pełni odpowiadać oczekiwaniom mieszkańców, przedsiębiorców i innych odbiorców usług gminy Czerwonak propozycje nowych rozwiązań i działań będą bazowały na precyzyjnym określeniu:

- » zmian w otoczeniu Gminy,
- » potrzeb wyrażanych przez mieszkańców, przedsiębiorców i innych odbiorców usług Gminy.

Często jednak okazuje się, że mimo trafnej diagnozy podejmowane działania nie spotykają się z pozytywnym odbiorem ich beneficjentów. Może to wynikać z niewłaściwego kształtu nowych rozwiązań, ale też formy nadanej tym rozwiązaniom. Aby zmniejszyć ryzyko wystąpienia takiej sytuacji w przypadku naszej gminy, będziemy stopniowo wdrażali podejście zaczerpnięte z metodyki service design, zakładającej m.in. prototypowanie i testowanie rozwiązań. W praktyce może to na przykład oznaczać wdrożenie danego rozwiązania na ograniczonym obszarze, lub w ograniczonym czasie, aby ocenić jego skuteczność i zebrać informacje konieczne do dopracowania i przygotowania wersji końcowej.

System realizacji strategii

Podmioty odpowiedzialne za wdrażanie strategii

Dokument strategii wyznacza pożądane kierunki zmian (cele strategiczne), których osiągnięcie możliwe będzie poprzez wdrażanie konkretnych przedsięwzięć – w ramach realizacji kierunków działań strategicznych.

Jednym ze sposobów prowadzenia przedsięwzięć (nie tylko gospodarczych!), zmierzających do wygenerowania oczekiwanego efektu, w ramach określonego czasu, budżetu, z odpowiednią strukturą organizacyjną, rolami i zakresami odpowiedzialności jest formuła projektowa. Znajdujemy tu wskazanie konieczności wprowadzenia odpowiedniej organizacji zespołu projektowego. W projektach mniejszych, niewymagających licznej obsady kadrowej, warto dążyć do maksymalnego uproszczenia struktury organizacyjnej, a więc stworzenia tylko ról koniecznych: właściciel (tzw. sponsor) projektu, kierownik projektu, zespół projektowy.

Podstawą systemu wdrażania strategii będą cele strategiczne, zawierające kierunki działań oraz rezultaty planowane do realizacji w okresie kilkuletnim. Ze względu na niedużą skalę organizacji jaką jest Gmina, prostą strukturę organizacyjną i stosunkowo małe skomplikowanie zdefiniowanych celów rekomendujemy uproszczenie struktur do zarządzania ich wdrożeniem.

Biorąc pod uwagę schemat organizacyjny i opis funkcji, zadań, uprawnień, odpowiedzialności w Gminie kluczowa rola we wdrażaniu strategii przypada kierownictwu Urzędu Gminy.

Odpowiedzialność za realizację celów strategicznych przypadają będzie poszczególnym wydziałom/jednostkom lub zespołom złożonym z odpowiednich pracowników.

System realizacji strategii

Monitorowanie wdrażania strategii

Poziom 1: Monitorowanie całościowego wdrożenia strategii

Celem monitorowania na poziomie pierwszym jest nadzór nad całkowitą realizacją strategii. Monitorowanie na tym poziomie jest realizowane przez kierownictwo Urzędu.

Procedura

Kwartalne spotkania kierownictwa Urzędu z wydziałami merytorycznymi, w trakcie których raportowane są postępy w realizacji celów strategicznych i podejmowane wynikające z tego decyzje leżące w kompetencji właściciela, np. w zakresie:

- » odebrania produktów cząstkowych;
- » oceny stopnia osiągnięcia zakładanych wskaźników;
- » zatrzymania prac jeśli nie przyczyniają się do osiągnięcia celów strategicznych;
- » zatrzymania prac w razie ponoszenia nadmiernych kosztów lub przydzielenie dodatkowych zasobów finansowych;
- » zmian w rezultatach;
- » rozstrzygnięcia konfliktów, niemożliwych do rozstrzygnięcia na niższych szczeblach.

Zakres kontroli

Kontrola odbywa się na podstawie raportowania obejmującego:

- » Zakres (w rozumieniu postępu prac zgodnego z założeniami, osiągnięcia założonych wskaźników);
- » Budżet;
- » Harmonogram;
- » Zasoby;
- » Ryzyka.

Monitorowanie wdrażania strategii Gminy odbywać się będzie na dwóch poziomach:

Poziom 2: Monitorowanie wdrożenia poszczególnych celów strategicznych

Monitorowanie na poziomie celów strategicznych jest ciągłym działaniem prowadzonym przez wydział merytoryczny/instytucje merytoryczne.

Procedura

Wydział merytoryczny/instytucje merytoryczne monitoruje/ą realizację danego celu w sposób ciągły. W przypadku delegowania wybranych działań na członków zespołu może domagać się raportowania w uzgodnionym zakresie i interwałach czasowych. Kierownicy wraz z zespołem decydują o częstotliwości spotkań statusowych. Rekomendowane jest, aby odbywały się przynajmniej raz w miesiącu. Mogą to być krótkie spotkania statusowe – ważne jest utrzymywanie wiedzy na temat statusu inicjatywy wśród wszystkich członków zespołu.

Zakres kontroli

Kontrola odbywa się na podstawie raportowania obejmującego:

- » Zakres (w rozumieniu postępu prac zgodnego z założeniami, osiągnięcia założonych wskaźników)
- » Budżet
- » Harmonogram
- » Zasoby
- » Ryzyka

Koncentracja kontroli jest niezbędna na wszystkich obszarach. Zupełny brak kontroli nad którymkolwiek elementem może mieć znaczące konsekwencje w innych obszarach.

System realizacji strategii

Analiza ryzyk

Czym są ryzyka w strategii?

Ryzyko to niepewne zdarzenie lub okoliczność, która w razie wystąpienia może mieć niekorzystny wpływ na realizację celów strategicznych.

Jednocześnie poniżej wskazujemy kluczowe ryzyka dla powodzenia realizacji całej Strategii rozwoju gminy Czerwonak na lata 2026-2036.

System realizacji strategii

Ryzyka dla strategii

Wymiar społeczny

A. Niski poziom zaangażowania mieszkańców w działania partycypacyjne i obywatelskie

Brak zainteresowania mieszkańców budżetem obywatelskim, konsultacjami społecznymi czy lokalnymi wydarzeniami może wpłynąć negatywnie na realizację celów związanych z budowaniem społeczeństwa obywatelskiego oraz ograniczyć skuteczność planowanych działań społecznych.

B. Trudności w dotarciu do grup wymagających wsparcia społecznego

Ograniczona skuteczność działań adresowanych do osób zagrożonych wykluczeniem społecznym (np. z powodu braku zaufania, mobilności czy zasobów informacyjnych) może zmniejszyć skalę i wpływ programów aktywizacyjnych oraz reintegracyjnych.

C. Brak kadry lub oporu wśród pracowników sektora oświaty i pomocy społecznej

Niechęć do udziału w szkoleniach, projektach innowacyjnych lub nowych formach świadczenia usług może hamować rozwój jakościowy edukacji i wsparcia społecznego.

Wymiar gospodarczy

D. Brak zainteresowania ze strony inwestorów ofertą inwestycyjną gminy

Ograniczona atrakcyjność lokalnych terenów inwestycyjnych lub konkurencja ze strony innych gmin może wpłynąć na brak napływu nowych inwestycji i ograniczyć rozwój lokalnej przedsiębiorczości.

E. Mała aktywność lokalnych przedsiębiorców w sieciowaniu i współpracy z samorządem

Brak integracji środowiska biznesowego wokół działań rozwojowych gminy może osłabić efekty inicjatyw wspierających przedsiębiorczość oraz ograniczyć rozwój projektów partnerskich.

F. Pogorszenie koniunktury gospodarczej w skali regionalnej lub krajowej

Negatywne zmiany makroekonomiczne mogą wpłynąć na ograniczenie środków budżetowych i możliwości realizacji planowanych działań rozwojowych.

Wymiar przestrzenny

G. Trudności we współpracy międzygminnej w zakresie planowania przestrzennego i transportu

Brak uzgodnień z sąsiednimi gminami może wpłynąć na rozproszenie inwestycji i brak spójności układów komunikacyjnych, co ograniczy efektywność projektów infrastrukturalnych.

H. Opóźnienia w realizacji inwestycji infrastrukturalnych

Problemy proceduralne, braki wykonawcze lub ograniczenia finansowe mogą prowadzić do opóźnień w budowie dróg, kanalizacji, dróg dla rowerów czy przystanków, co przełoży się na niższy poziom satysfakcji mieszkańców.

I. Brak akceptacji społecznej dla zmian zagospodarowania przestrzennego

Niechęć mieszkańców do uchwalania miejscowych planów zagospodarowania przestrzennego, zwłaszcza w sąsiedztwie ich posesji, może blokować działania rozwojowe i inwestycyjne.

Wymiar klimatyczno-środowiskowy

J. Niski poziom świadomości ekologicznej mieszkańców

Brak wiedzy i motywacji do udziału w działaniach proekologicznych (np. wymiana źródeł ciepła, segregacja odpadów, korzystanie z transportu publicznego) może ograniczyć efekty wdrażania polityk klimatycznych.

K. Niewystarczające tempo wdrażania rozwiązań opartych na OZE i retencji

Braki kadrowe, techniczne lub finansowe mogą spowolnić tempo budowy stacji ładowania, wdrażania spółdzielni energetycznych czy instalacji OZE w budynkach publicznych.

L. Zmiany klimatyczne wpływające na koszty i potrzeby inwestycyjne

Wzrost liczby ekstremalnych zjawisk pogodowych (susze, ulew, upały) może wymuszać konieczność szybszego reagowania na potrzeby związane z retencją wody, zazielenianiem czy ochroną zdrowia publicznego – co generuje dodatkowe obciążenia finansowe i organizacyjne.

System realizacji strategii

Sposoby zarządzania kluczowymi ryzykami

Lp.	Ryzyko	Sposoby mitygacji ryzyka
A.	Niski poziom zaangażowania mieszkańców w działania partycypacyjne i obywatelskie (wymiar społeczny)	Prowadzenie długofalowych kampanii informacyjnych i edukacyjnych, dostosowanych do różnych grup mieszkańców (w tym młodzieży i seniorów). Organizacja spotkań lokalnych, mikrograntów i działań animacyjnych, które zwiększają poczucie wpływu mieszkańców na decyzje. Włączenie lokalnych liderów i organizacji pozarządowych w procesy konsultacyjne i wdrażanie strategii.
D.	Brak zainteresowania ze strony inwestorów ofertą inwestycyjną gminy (wymiar gospodarczy)	Opracowanie konkurencyjnych, atrakcyjnych i profesjonalnie przygotowanych ofert inwestycyjnych w oparciu o rozpoznanie rynku i oczekiwań inwestorów. Promocja terenów inwestycyjnych na targach, konferencjach i za pośrednictwem kanałów cyfrowych. Współpraca z regionalnymi instytucjami wsparcia biznesu i agencjami rozwoju.
H.	Opóźnienia w realizacji inwestycji infrastrukturalnych (wymiar przestrzenny)	Przygotowanie realistycznych harmonogramów inwestycji oraz planów awaryjnych na wypadek opóźnień. Wczesne angażowanie mieszkańców i wykonawców w proces planowania. Zabezpieczenie środków finansowych z różnych źródeł (np. fundusze UE, fundusze rządowe), a także wysokiej jakości nadzoru inwestorskiego.
K.	Niewystarczające tempo wdrażania rozwiązań opartych na OZE i retencji (wymiar klimatyczno-środowiskowy)	Stworzenie długoterminowego planu wdrażania spółdzielni energetycznej. Utrzymanie wysokiego poziomu kompetencji kadry technicznej i pozyskiwanie grantów inwestycyjnych na retencję i infrastrukturę ekologiczną.

Spójność ze strategią rozwoju województwa oraz strategią rozwoju ponadlokalnego

W zgodzie ze strategią regionu i Metropolii Poznań

Strategia ponadlokalna Metropolii Poznań 2035 znajduje się obecnie w fazie konsultacji społecznych. Przedstawiciele Urzędu Gminy Czerwonak aktywnie uczestniczyli w tym procesie, zarówno poprzez zgłaszanie uwag i propozycji do projektu dokumentu, jak i biorąc udział w spotkaniach konsultacyjnych organizowanych przez Stowarzyszenie Metropolia Poznań. Spotkania te stanowiły przestrzeń do wymiany spostrzeżeń, dzielenia się doświadczeniami oraz dyskusji nad wspólnymi wyzwaniami i kierunkami rozwoju obszaru metropolitalnego.

Aby zapewnić spójności naszej strategii ze strategią województwa dokonaliśmy szczegółowej analizy Strategii rozwoju województwa wielkopolskiego do 2030 roku, w tym zwłaszcza przeanalizowaliśmy:

- » Cele rozwojowe województwa wielkopolskiego (strategiczne)
- » Cele operacyjne
- » Kluczowe kierunki interwencji
- » Należy podkreślić, że strategia naszej gminy (nasze cele strategiczne i kierunki) doskonale wpisują się w strategię województwa i wspierają jej realizację podążając za wymogiem komplementarności działań podejmowanych na różnych poziomach zarządzania. Oczywiście spójność ta uwzględnia różnicę w skali zainteresowań, wyzwań i możliwości województwa wielkopolskiego i gminy Czerwonak.
- » Tabele na kolejnych stronach prezentują w sposób bardziej szczegółowy jak nasza strategia wspiera realizację celów strategicznych i operacyjnych Strategii rozwoju województwa wielkopolskiego.

Spójność ze Strategią rozwoju województwa wielkopolskiego

Cel strategiczny 1. Wzrost gospodarczy Wielkopolski bazujący na wiedzy swoich mieszkańców		Strategia gminy Czerwonak
Cele operacyjne	Kierunki interwencji	Sposób wsparcia
1.1 Zwiększenie innowacyjności i konkurencyjności gospodarki regionu	<ul style="list-style-type: none"> Rozwój inicjatyw opartych o współpracę nauki i biznesu Rozwój sieci i kooperacji w gospodarce regionu, profesjonalizacja usług IOB Reindustrializacja regionalnej gospodarki, Rozwój sektora rolnictwa i przetwórstwa rolno-spożywczego Zwiększanie innowacyjności i umiędzynarodowienia MŚP 	<p>Wymiar gospodarczy</p> <p>Cel strategiczny nr 1: Wspieranie lokalnej przedsiębiorczości.</p> <p>Kierunek: 3. Wspieranie rozwoju przedsiębiorstw i wzmacnianie ich konkurencyjności.</p> <p>Cel strategiczny nr 2: Rozwój terenów inwestycyjnych.</p> <p>Kierunek: 1. Rozwijanie współpracy instytucjonalnej i międzysektorowej. 2. Przygotowanie i promocja wybranych obiektów, terenów inwestycyjnych.</p>
1.2 Wzrost aktywności zawodowej i utrzymanie wysokiej jakości zatrudnienia	<ul style="list-style-type: none"> Tworzenie miejsc pracy wysokiej jakości Aktywizacja niewykorzystanych zasobów pracy 	<p>Wymiar gospodarczy</p> <p>Cel strategiczny nr 1: Wspieranie lokalnej przedsiębiorczości.</p> <p>Kierunek: 1. Integracja przedsiębiorców i włączanie ich w działania gminy</p>
1.3 Wzrost i poprawa wykorzystania kapitału ludzkiego na rynku pracy	<ul style="list-style-type: none"> Poprawa jakości edukacji i kształcenia, w tym dopasowanie do potrzeb rynku pracy Wzrost kompetencji osób dorosłych i ich udziału w kształceniu ustawicznym Nowoczesna infrastruktura dla edukacji, w tym TIK 	<p>Wymiar społeczny</p> <p>Cel strategiczny nr 4: Wsparcie nowoczesnej edukacji w gminie.</p> <p>Kierunek: 1. Rozwój infrastruktury i bazy technicznej placówek oświatowych. 2. Doskonalenie systemu zarządzania oświatą i kadry kierowniczej. 3.</p>

Spójność ze Strategią rozwoju województwa wielkopolskiego (c.d.)

Cel strategiczny 2: Rozwój społeczny Wielkopolski oparty na zasobach materialnych i niematerialnych regionu			Strategia gminy Czerwonak
Cele operacyjne	Kierunki interwencji	Sposób wsparcia	
2.1 Rozwój Wielkopolski świadomy demograficznie	<ul style="list-style-type: none"> Wzmacnianie potencjału demograficznego i funkcji rodziny Rozwój srebrnej gospodarki Wzrost atrakcyjności osiedleńczej regionu Promocja zdrowego stylu życia, rozwój opieki i infrastruktury zdrowotnej 	<p>Wymiar społeczny Cel strategiczny nr 3: Rozszerzenie i podniesienie jakości wsparcia społecznego i poziomu zdrowia mieszkańców. Kierunek: 2. Świadczenie innowacyjnej pomocy społecznej w postaci pomocy finansowej i pracy socjalnej. 3. Rozwój zróżnicowanych usług społecznych. 4. Aktywizacja grup społecznych wymagających wsparcia. 5. Profilaktyka i edukacja społeczna oraz integracja społeczności lokalnej. 6. Promocja zdrowia. Cel strategiczny nr 4: Wsparcie nowoczesnej edukacji w gminie Kierunek: 1. Rozwój infrastruktury i bazy technicznej placówek oświatowych 3. Doskonalenie jakości nauczania</p>	
2.2. Przeciwdziałanie marginalizacji i wykluczeniom	<ul style="list-style-type: none"> Poprawa dostępu i standardów usług oraz funkcjonowania infrastruktury społecznej Wyrównywanie szans edukacyjnych Rozwijanie sektora ekonomii społecznej i solidarnej 	<p>Wymiar społeczny Cel strategiczny nr 3: Rozszerzenie i podniesienie jakości wsparcia społecznego i poziomu zdrowia mieszkańców. Kierunek: 1. Cykliczna analiza problemów i potrzeb osób i grup wymagających wsparcia. 2. Świadczenie innowacyjnej pomocy społecznej w postaci pomocy finansowej i pracy socjalnej. 4. Aktywizacja grup społecznych wymagających wsparcia. 5. Profilaktyka i edukacja społeczna oraz integracja społeczności lokalnej.</p>	
2.3. Rozwój kapitału społecznego i kulturowego regionu	<ul style="list-style-type: none"> Kształtowanie i wzmacnianie postaw prospołecznych, równościowych, innowacyjnych, w tym rozwój innowacji społecznych Wzmacnianie potencjału kulturowego i infrastruktury kultury Rozwój przemysłu czasu wolnego 	<p>Wymiar społeczny Cel strategiczny nr 1: Stworzenie atrakcyjnej i różnorodnej oferty spędzania czasu wolnego. Kierunek: 2. Tworzenie nowych przestrzeni rekreacyjnych i kulturalnych. 3. Rozwijanie i doskonalenie oferty sportowej i rekreacyjnej 4. Rozwijanie i doskonalenie oferty kulturalnej.</p>	

Cel strategiczny nr 2:

Rozwój społeczeństwa obywatelskiego.

Kierunek:

1. Wsparcie dla organizacji pozarządowych.
2. Budowanie tożsamości lokalnej.

Spójność ze Strategią rozwoju województwa wielkopolskiego (c.d.)

Cel strategiczny 3: Rozwój infrastruktury z poszanowaniem środowiska przyrodniczego Wielkopolski		Strategia gminy Czerwonak
Cele operacyjne	Kierunki interwencji	Sposób wsparcia
3.1. Poprawa dostępności i spójności komunikacyjnej województwa	<ul style="list-style-type: none"> Rozwój transportu drogowego i ekomobilności Rozwój zintegrowanego transportu zbiorowego, w tym kolejowego Rozwój regionalnego Portu Lotniczego Poznań-Ławica Rozwój działalności logistycznej Zagospodarowanie dróg wodnych dla celów turystycznych 	<p>Wymiar przestrzenny</p> <p>Cel strategiczny nr 2: Spójność transportowa gminy. Kierunek: 1. Integracja transportu publicznego Poznania i gmin należących do Metropolii Poznań. 3. Budowa lub modernizacja węzłów komunikacyjnych na terenie gminy.</p> <p>Wymiar społeczny</p> <p>Cel strategiczny nr 1: Rozwój atrakcyjnej i różnorodnej oferty spędzania czasu wolnego. Kierunek: 2. Tworzenie nowych przestrzeni rekreacyjnych i kulturalnych.</p>
3.2. Poprawa stanu oraz ochrona środowiska przyrodniczego Wielkopolski	<ul style="list-style-type: none"> Zwiększanie i ochrona zasobów wód oraz poprawa ich jakości Poprawa jakości powietrza Poprawa funkcjonowania gospodarki odpadami Ochrona różnorodności biologicznej i krajobrazu, w tym zasobów leśnych oraz zapewnienie trwałości i ciągłości systemu przyrodniczego Poprawa przyrodniczych warunków dla rolnictwa Kształtowanie świadomości i postaw ekologicznych społeczeństwa, wzmacnianie bezpieczeństwa ekologicznego i środowiskowego 	<p>Wymiar klimatyczno-środowiskowy</p> <p>Cel strategiczny nr 2: Ochrona środowiska naturalnego. Kierunek: 1. Regularna kontrola jakości powietrza i monitorowanie redukcji źródeł zanieczyszczeń. 2. Utrzymanie dobrego stanu oraz poprawa bioróżnorodności na terenie gminy. 3. Nadzór nad inwestycjami w zakresie wpływu na środowisko i obszary chronione.</p> <p>Cel strategiczny nr 3: Skuteczna gospodarka odpadami komunalnymi. Kierunek: 2. Działania edukacyjne i informacyjne w zakresie prawidłowej selekcji odpadów komunalnych.</p> <p>Cel strategiczny nr 4: Podnoszenie świadomości ekologicznej mieszkańców.</p> <p>Kierunek: 1. Promocja i edukacja lokalnej społeczności w zakresie ograniczania zużycia energii, wykorzystania OZE oraz korzystania z transportu publicznego lub alternatywnych dla samochodu środków transportu indywidualnego.</p>

3.3. Zwiększenie bezpieczeństwa i efektywności energetycznej	<ul style="list-style-type: none">• Zwiększenie wykorzystania alternatywnych źródeł energii, w tym OZE i wodoru• Optymalizacja gospodarowania energią• Zapewnienie stabilnych dostaw paliw i energii	Wymiar klimatyczno-środowiskowy Cel strategiczny nr 1: Przeciwdziałanie skutkom zmian klimatycznych. Kierunek: 3. Stosowanie OZE w nowych i modernizowanych obiektach użyteczności publicznej oraz w budynkach gminnych. 6. Budowa zbiorników retencyjnych i obiektów związanych z retencjonowaniem wody. 8. Rozwijanie idei spółdzielni energetycznej i współdzielenia energii elektrycznej wyprodukowanej z instalacji OZE.
--	--	--

Spójność ze Strategią rozwoju województwa wielkopolskiego (c.d.)

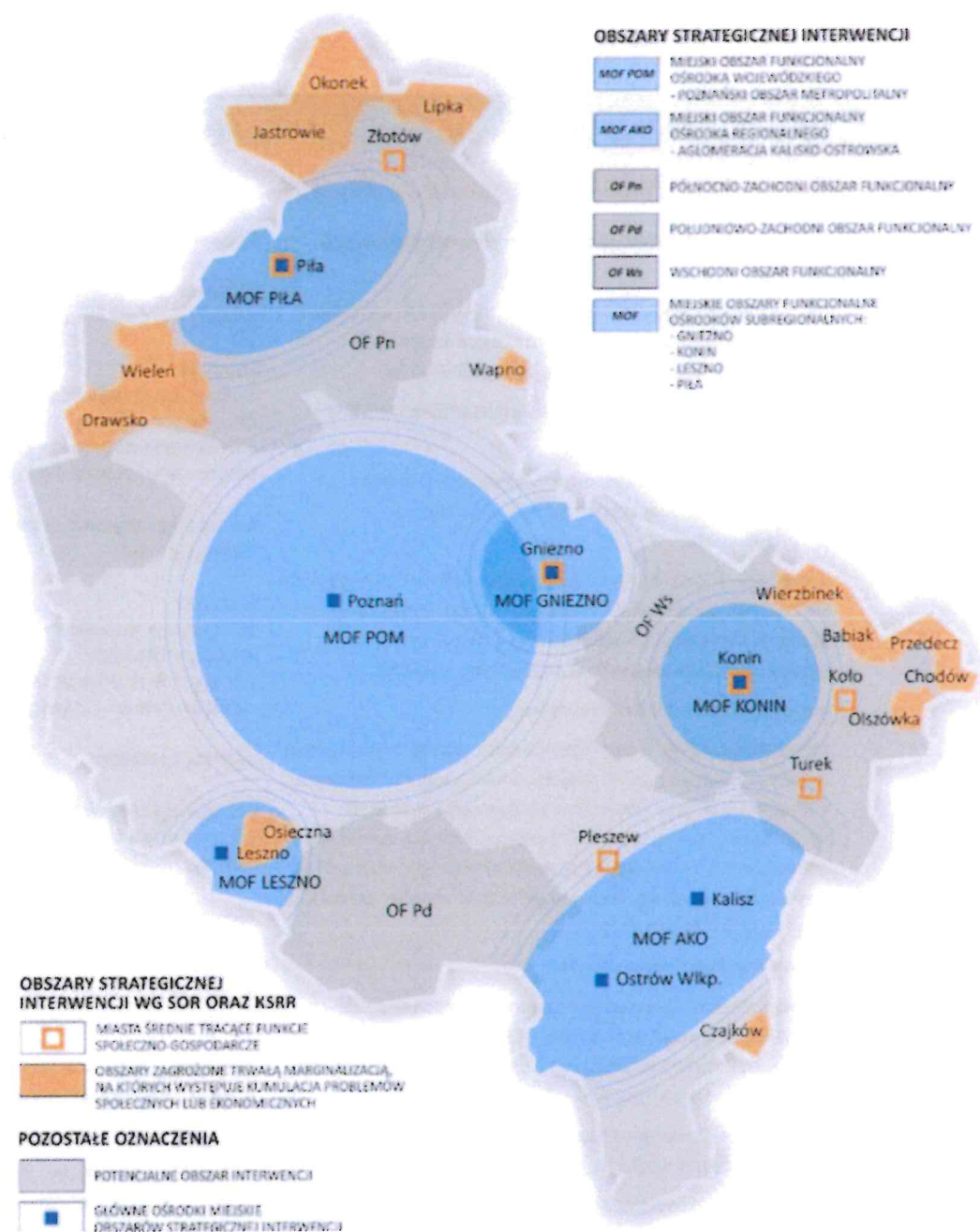
Cel strategiczny 4: Wzrost skuteczności wielkopolskich instytucji i sprawności zarządzania regionem		Strategia gminy Czerwonak
Cele operacyjne	Kierunki interwencji	Sposób wsparcia
4.1. Rozwój zdolności zarządczych i świadczenia usług	<ul style="list-style-type: none"> Wzrost wykorzystania nowoczesnych technologii w usługach Wzrost kompetencji kadr instytucji publicznych Rozwój współzarządzania, z wykorzystaniem metod partycypacji społecznej 	<p>Wymiar społeczny</p> <p>Cel strategiczny nr 2: Rozwój społeczeństwa obywatelskiego. Kierunek: 1. Wsparcie dla organizacji pozarządowych. 2. Budowanie tożsamości lokalnej.</p> <p>Cel strategiczny nr 4: Wsparcie nowoczesnej edukacji w gminie. Kierunek: 2. Doskonalenie systemu zarządzania oświatą i kadry kierowniczej.</p> <p>Wymiar gospodarczy</p> <p>Cel strategiczny nr 1: Wspieranie lokalnej przedsiębiorczości. Kierunek: 1. Integracja przedsiębiorców i włączanie ich w działania gminy</p>
4.2. Wzmocnienie mechanizmów koordynacji i rozwoju	<ul style="list-style-type: none"> Wzmacnianie instrumentów programowych i doskonalenie systemów wdrażania Rozwój instrumentów terytorialnych Budowanie pozytywnego wizerunku oraz umacnianie rangi i rozwijanie współpracy regionu na arenie międzynarodowej 	<p>Wymiar przestrzenny</p> <p>Cel strategiczny nr 2: Spójność transportowa gminy. Kierunek: 2. Uwzględnienie planowanych układów komunikacyjnych z gminami sąsiednimi oraz z ZTM w Poznaniu.</p> <p>Wymiar gospodarczy</p> <p>Cel strategiczny nr 2: Rozwój terenów inwestycyjnych. Kierunek: 2. Rozwijanie współpracy instytucjonalnej i międzysektorowej.</p> <p>Wymiar społeczny</p> <p>Cel strategiczny nr 2: Rozwój społeczeństwa obywatelskiego. Kierunek: 5. Prowadzenie kampanii komunikacyjno-promocyjnych gminy włączających mieszkańców.</p>

Spójność z obszarami strategicznej interwencji określonymi w Strategii rozwoju województwa

Obszary Strategicznej Interwencji zostały zdefiniowane w ustawie z dnia 6 grudnia 2006 r. o zasadach prowadzenia polityki rozwoju. Są to „określone w strategii rozwoju obszary o zidentyfikowanych lub potencjalnych powiązaniach funkcjonalnych lub o szczególnych warunkach społecznych, gospodarczych lub przestrzennych, decydujących o występowaniu barier rozwoju lub trwałych, możliwych do aktywowania, potencjałów rozwojowych, do którego jest kierowana interwencja publiczna łącząca inwestycje, w szczególności gospodarcze, infrastrukturalne lub w zasoby ludzkie, finansowane z różnych źródeł, lub rozwiązania regulacyjne”.

W Strategii Wielkopolska 2030 obszary strategicznej interwencji wynikają z połączenia podejść: regionalnego i krajowego. Wymiar krajowy został przedstawiony w Strategii na rzecz Odpowiedzialnego Rozwoju (SOR) oraz Krajowej Strategii Rozwoju Regionalnego 2030 (KSRR). Natomiast wymiar regionalny jest określony w Planie Zagospodarowania Przestrzennego Województwa Wielkopolskiego. Wskazane w tym dokumencie obszary strategicznej interwencji (OSI) stanowią podstawę pozwalającą powiązać cele rozwojowe Strategii Wielkopolska 2030 z typami poszczególnych obszarów. Wyodrębnione zostały obszary o najintensywniejszej sile oddziaływania miast na otoczenie, w których obserwować można wyraźne powiązania funkcjonalno-przestrzenne. Należą do nich miejskie obszary funkcjonalne (MOF).

Gmina Czerwonak nie jest położona w zasięgu żadnego OSI państwa, natomiast na poziomie regionalnym znajduje się w granicach Poznańskiego Obszaru Metropolitalnego.



Ryc.5.1. Obszary strategicznej interwencji określone w Strategii Wielkopolska 2030.

Źródło: Strategia Wielkopolska 2030.

W Strategii Wielkopolska 2030 wpisano zakres działań ukierunkowanych na realizację celów strategicznych określonych w tym dokumencie dla województwa wielkopolskiego.

Spójność z obszarami strategicznej interwencji

Kluczowe kierunki działań dla Poznańskiego Obszaru Metropolitalnego	
Strategia rozwoju województwa wielkopolskiego do 2030 roku	Strategia Rozwoju Gminy Czerwonak na lata 2025-2030
<p>1. Wzrost gospodarczy Wielkopolski bazujący na wiedzy swoich mieszkańców</p> <ul style="list-style-type: none"> • budowanie atrakcyjnego wizerunku POM wśród inwestorów i turystów oraz działania na rzecz wzrostu atrakcyjności osiedleńczej wśród kadry wysoko wykwalifikowanej, • rozwój funkcji metropolitalnych, w tym konferencyjnych i kongresowych, • podnoszenie atrakcyjności inwestycyjnej jako jednego z elementów kształtujących aktywność gospodarczą i konkurencyjność, • zwiększenie konkurencyjności przedsiębiorstw, w szczególności MŚP, przedsiębiorstw sektora TIK, m.in. przez doradztwo, działania sieciujące i kooperację, wsparcie procesów rozwojowych przedsiębiorstw i/lub ich pracowników, • rozwój społeczeństwa informacyjnego, • rozwój sektora B+R, w tym rozwój infrastruktury B+R, wsparcie w realizacji innowacyjnych projektów badawczo-rozwojowych poznańskich uczelni, instytutów badawczych i jednostek naukowych oraz innowacyjności przedsiębiorstw, zwiększenie efektywności kapitałowej opracowań innowacyjnych przez komercjalizację wiedzy i technologii oraz ich implementowanie do gospodarki regionalnej • rozwój IOB, współpracy sieciowej, • rozwój sektorów kreatywnych (działalności gospodarczej związanej z kulturą i technologią, łączących działalność artystyczną z przedsiębiorczością) opartych na akademickich, lokalnych zasobach ludzkich, • podniesienie atrakcyjności lokalnego rynku pracy jako narzędzia przeciwdziałającego emigracji zarobkowej, • podniesienie jakości kształcenia i dopasowanie oferty edukacyjnej szkół do lokalnego rynku pracy, wsparcie rozwoju infrastruktury edukacyjnej wysokiej jakości, upowszechnienie kształcenia ustawicznego, • wsparcie rzemiosła przez rozwój edukacji, produkcji i usług związanych z tym sektorem, wykorzystanie potencjału Centrum Wsparcia Rzemiosła, Kształcenia Dualnego i Zawodowego w Poznaniu, • wspieranie rozwoju POM jako ośrodka akademickiego zdolnego do konkurowania na arenie międzynarodowej, • podnoszenie jakości życia ludzi młodych stanowiących potencjał (zasoby pracy) dla rozwoju gospodarki kreatywnej i innowacyjnej. 	<p>Wymiar gospodarczy</p> <p>Cel strategiczny nr 1: Wspieranie lokalnej przedsiębiorczości.</p> <p>Kierunki:</p> <ol style="list-style-type: none"> 1. Integracja przedsiębiorców i włączanie ich w działania gminy 3. Wspieranie rozwoju przedsiębiorstw wzmacnianie ich konkurencyjności. <p>Cel strategiczny nr 2: Rozwój terenów inwestycyjnych.</p> <p>Kierunki:</p> <ol style="list-style-type: none"> 1. Rozwijanie współpracy instytucjonalnej i międzysektorowej. 2. Przygotowanie i promocja wybranych obiektów, terenów inwestycyjnych. <p>Wymiar społeczny</p> <p>Cel strategiczny nr 1: Rozwój atrakcyjnej i różnorodnej oferty spędzania czasu wolnego.</p> <p>Kierunki:</p> <ol style="list-style-type: none"> 1. Modernizacja i rozbudowa obiektów sportowych. 2. Tworzenie nowych przestrzeni rekreacyjnych i kulturalnych. <p>Cel strategiczny nr 4: Wsparcie nowoczesnej edukacji w gminie.</p> <p>Kierunki:</p> <ol style="list-style-type: none"> 1. Rozwój infrastruktury i bazy technicznej placówek oświatowych. 2. Doskonalenie systemu zarządzania oświatą i kadry kierowniczej.

Spójność z obszarami strategicznej interwencji (c.d.)

Kluczowe kierunki działań dla Poznańskiego Obszaru Metropolitalnego	
Strategia rozwoju województwa wielkopolskiego do 2030 roku	Strategia Rozwoju Gminy Czerwonak na lata 2025-2030
<p>2. Rozwój społeczny Wielkopolski oparty na zasobach materialnych i niematerialnych regionu</p> <ul style="list-style-type: none"> ochrona i rozwój dziedzictwa kulturowego, wyrównywanie dostępu do dóbr i usług kultury, m.in. przez inwestycje w infrastrukturę kultury i poprawę warunków jej funkcjonowania, rozwój turystyki przez wykorzystanie istniejącego potencjału kulturowego, polityka integracji obcokrajowców ze społecznością lokalną, w tym promowanie wśród migrantów czynnego udziału w społeczeństwie obywatelskim, działania na rzecz dopasowania oferty usług publicznych do zmieniających się potrzeb demograficznych, m.in. budowa wysoko wyspecjalizowanych ośrodków świadczenia usług zdrowotnych (np. Ośrodek Protonoterapii, Centrum Diagnostyczne Instytutu Genetyki Człowieka Polskiej Akademii Nauk, Centralny Zintegrowany Szpital Kliniczny Uniwersytetu Medycznego im. Karola Marcinkowskiego), upowszechnienie programów profilaktycznych i rehabilitacyjnych dla poprawy stanu zdrowia mieszkańców POM, zwiększenie dostępności do realizowanych na terenie POM usług społecznych oraz budowa/modernizacja placówek je świadczących. 	<p>Wymiar społeczny</p> <p>Cel strategiczny nr 1: Rozwój atrakcyjnej i różnorodnej oferty spędzania czasu wolnego. Kierunki: 3. Rozwijanie i doskonalenie oferty sportowej i rekreacyjnej 4. Rozwijanie i doskonalenie oferty kulturalnej.</p> <p>Cel strategiczny nr 2: Rozwój społeczeństwa obywatelskiego. Kierunki: 2. Budowanie tożsamości lokalnej. 5. Prowadzenie kampanii komunikacyjno-promocyjnych gminy włączających mieszkańców.</p> <p>Cel operacyjny nr 3: Rozszerzenie i podniesienie jakości wsparcia społecznego i poziomu zdrowia mieszkańców. Kierunki: 2. Świadczenie innowacyjnej pomocy społecznej w postaci pomocy finansowej i pracy socjalnej. 3. Rozwój zróżnicowanych usług społecznych. 4. Aktywizacja grup społecznych wymagających wsparcia. 5. Profilaktyka i edukacja społeczna oraz integracja społeczności lokalnej. 6. Promocja zdrowia.</p>

Spójność z obszarami strategicznej interwencji (c.d.)

Kluczowe kierunki działań dla Poznańskiego Obszaru Metropolitalnego	
Strategia rozwoju województwa wielkopolskiego do 2030 roku	Strategia Rozwoju Gminy Czerwonak na lata 2025-2030
<p>3. Rozwój infrastruktury z poszanowaniem środowiska przyrodniczego Wielkopolski</p> <ul style="list-style-type: none"> poprawa dostępności komunikacyjnej przez rozwój infrastruktury transportowej, utworzenie efektywnego systemu komunikacyjnego, w tym rozbudowa Poznańskiej Kolei Metropolitalnej (m.in. w układzie pierścieniowym), poznańskiego węzła kolejowego (w tym usunięcie wąskiego gardła na odcinku Poznań Wschód – Poznań Główny; budowa dodatkowego korytarza kolejowego), budowa północno-wschodniej obwodnicy Poznania, inwestycje dotyczące ulicy Obornickiej w Poznaniu i Suchym Lesie, budowa/modernizacja dróg (m.in. S 5, S 11, DK nr 92, DW nr 430, nr 434), rozbudowa i integracja transportu zbiorowego w oparciu o partnerstwa międzygminne, powiatowo-gminne o charakterze „pozamiejskim i innymi poziomami samorządu terytorialnego w obszarze metropolitalnym oraz zmniejszenie jego emisyjności, zapobieganie kongestii na drogach POM przez rozbudowę bezkolizyjnego układu drogowego, budowę mostów i wiaduktów, węzłów przesiadkowych, rozbudowa sieci tras tramwajowych na obszarze miasta Poznania, zagęszczenie sieci dróg i ścieżek rowerowych, ze szczególnym uwzględnieniem łączenia odcinków już istniejących, w tym pomiędzy sąsiadującymi jednostkami samorządu terytorialnego, wsparcie kształtowania zielonego pierścienia POM w celu przeciwdziałania negatywnym skutkom suburbanizacji, ograniczenie niskiej emisji z sektora bytowo-komunalnego i negatywnego wpływu zanieczyszczeń powietrza na zdrowie i życie mieszkańców, wdrożenie programów poprawy efektywności energetycznej budynków, przeciwdziałanie fragmentacji środowiska przyrodniczego, ochrona krajobrazu i racjonalne korzystanie z zasobów środowiska, ze szczególnym uwzględnieniem ochrony bioróżnorodności na obszarze Wielkopolskiego Parku Narodowego, działania na rzecz racjonalnej gospodarki odpadami – promowanie transformacji w kierunku gospodarki o obiegu zamkniętym, zwiększenie zdolności retencyjnej POM i zagospodarowanie wód opadowych. 	<p>Wymiar przestrzenny</p> <p>Cel strategiczny nr 2: Spójność transportowa gminy.</p> <p>Kierunki:</p> <ol style="list-style-type: none"> Integracja transportu publicznego Poznania i gmin należących do Metropolii Poznań. Uwzględnienie planowanych układów komunikacyjnych z gminami sąsiednimi oraz z ZTM w Poznaniu. Budowa lub modernizacja węzłów komunikacyjnych na terenie gminy. <p>Wymiar klimatyczno-środowiskowy</p> <p>Cel strategiczny nr 2: Ochrona środowiska naturalnego.</p> <p>Kierunki:</p> <ol style="list-style-type: none"> Nadzór nad inwestycjami w zakresie wpływu na środowisko i obszary chronione. Tworzenie i utrzymywanie korytarzy ekologicznych.

Spójność z obszarami strategicznej interwencji (c.d.)

Kluczowe kierunki działań dla Poznańskiego Obszaru Metropolitalnego	
Strategia rozwoju województwa wielkopolskiego do 2030 roku	Strategia Rozwoju Gminy Czerwonak na lata 2021-2025
<p>4. Wzrost skuteczności wielkopolskich instytucji i sprawności zarządzania regionem,</p> <ul style="list-style-type: none">wzmacnianie i kreowanie rozwoju funkcji metropolitalnych Poznania,rewitalizacja obszarów zdegradowanych oraz obszarów o wysokich wartościach historycznych i kulturowych,promocja i wsparcie inicjatyw obywatelskich oraz kontynuacja procesów włączania organizacji pozarządowych, partnerów społeczno-gospodarczych do prac programowych w rozwoju ZIT MOF Poznania,przeciwdziałanie chaotycznej suburbanizacji w zakresie budownictwa mieszkaniowego,koordynowanie polityk przestrzennych samorządów lokalnych POM oraz wsparcie rozwoju nowoczesnych usług, w tym e-usług (np. Metropolitalna Platforma Danych, Metropolitalny System Informacji Przestrzennej).	<p>Wymiar społeczny</p> <p>Cel strategiczny nr 2: Rozwój społeczeństwa obywatelskiego.</p> <p>Kierunki:</p> <ol style="list-style-type: none">Wsparcie dla organizacji pozarządowych. <p>Wymiar przestrzenny</p> <p>Cel strategiczny nr 3: Zrównoważony rozwój przestrzenny gminy.</p> <p>Kierunki:</p> <ol style="list-style-type: none">Rewitalizacja i odnowa przestrzeni gminnych.Opracowanie i bieżąca ocena aktualności i potrzeb sporządzania zmian Planu Ogólnego Gminy.

Ramy i źródła finansowania

Zadaniem samorządu jest zapewnienie środków finansowych służących finansowaniu strategicznych kierunków rozwoju. Ograniczony charakter środków własnych samorządów jest często barierą, która wpływa na powodzenie realizacji zamierzonych działań. W strategii przyjęliśmy takie działania, które są realne z punktu widzenia możliwości budżetu Gminy i/lub możliwe będzie pozyskanie na ich realizację środków zewnętrznych.

Zakładamy, że wdrażanie poszczególnych inicjatyw oparte będzie przede wszystkim o środki pochodzące z budżetu gminy oraz środki pozyskiwane ze źródeł zewnętrznych krajowych i europejskich, które mogą być wykorzystane jako uzupełnienie środków własnych samorządu, ale również jako instrument kompleksowego finansowania konkretnych zadań. Dla realizacji niektórych działań niezbędny może się okazać montaż finansowy, na który składają się różne źródła finansowania. Zakładamy bowiem, że uzupełnieniem źródeł finansowania strategii będą środki partnerów publicznych i/lub prywatnych, zaangażowanych w realizację niektórych celów przewidzianych w strategii.

Powodzenie realizacji niektórych celów strategicznych wymaga ścisłej koordynacji działań z innymi samorządami lokalnymi, zwłaszcza w ramach Metropolii Poznań. Dotyczy to także współdziałania w zakresie pozyskiwania środków zewnętrznych oraz finansowej i rzeczowej realizacji konkretnych projektów. Chęć uzyskania maksymalnej skuteczności i efektywności tych działań może pociągać za sobą konieczność zawiązywania związków celowych, czyli formalno-prawnych podmiotów powoływanych w celu wspólnego wykonywania określonych zadań.

Lista możliwych źródeł finansowania poszczególnych działań w ramach celów strategicznych obejmuje:

- » Środki własne gminy
- » Fundusze UE (programy operacyjne, regionalny program operacyjny)
- » Fundusze EOG i norweskie
- » Narodowy Fundusz Ochrony Środowiska i Gospodarki Wodnej
- » Regionalny Ośrodek Polityki Społecznej
- » Wojewódzki Fundusz Ochrony Środowiska i Gospodarki Wodnej w Poznaniu
- » Państwowy Fundusz Rehabilitacji Osób Niepełnosprawnych
- » Rządowe programy i fundusze celowe
- » Programy celowe zarządzane przez banki państwowe, np. BGK
- » Kredyt komercyjny
- » Obligacje
- » Partnerstwo publiczno-prywatne
- » Porozumienia międzygminne

Powyższa lista nie wyczerpuje wszystkich możliwych źródeł finansowania dostępnych obecnie lub w przyszłości.

Bieżący monitoring i analiza rynków i ryzyka pozwala elastycznie i skutecznie reagować i przyporządkowywać odpowiednie źródła finansowania do przewidzianych celów strategicznych.

Z up. Wójta
Piotr Stańczak
DRUGI ZASTĘPCA WÓJTA
93 | Strona

**WYKAZ ZABYTKÓW NIERUCHOMYCH GMINY CZERWONAK WPISANYCH
DO WOJEWÓDZKIEGO REJESTRU ZABYTKÓW – Stan na 30.06.2024 r.**

1) Bolechowo

- zespół pałacowy, XIX-XX:
- pałac, nr rej.: 2213/A z 12.09.1991
- park, nr rej.: 1949/A z 3.09.1984

2) Kicin

- kościół pw. św. Józefa, drewn., poł. XVIII, nr rej.: 2399/A z 21.12.1932

3) Owińska

- kościół par. pw. św. Mikołaja, poł. XVI, nr rej.: 1051/Wlkp/A z 6.06.1960
- cmentarz przy kościele, XVI-2 poł. XX, nr rej.: 1051/Wlkp/A z 26.04.2018
- południowy odcinek ogrodzenia z bramą, XVIII, mur., nr rej.: jw.
- zespół klasztorny cysterek, ob. zakład dla dzieci niewidomych:
- kościół, ob. par. pw. św. Jana Chrzciciela, poł. XIII, 1720-28, nr rej.: 2405 z 21.12.1932
- klasztor, 1 poł. XVIII, nr rej.: 2406 z 21.12.1932
- plebania, k. XVIII, nr rej.: 1177/A z 23.07.1970
- dom dyrektora zakładu, poł. XIX, nr rej.: 316/A z 21.10.1968
- park, XVIII, nr rej.: 87/A z 28.07.1965
- zespół szpitalny, d. psychiatryczny, ul. Kolejowa - Poprzeczna - Parkowa - Dworcowa, 2 poł. XIX, nr rej.: 22/A z 6.04.2000:
- 3 pawilony szpitalne
- 3 budynki gospodarcze
- kotłownia i maszynownia
- trafostacja
- kostnica
- dom ogrodnika
- dom lekarzy, 1912
- park szpitalny, nr rej.: 2150/A z 25.08.1998
- cmentarz, nr rej.: jw.
- zespół pałacowy:
- pałac, 1805, nr rej.: 317/A z 21.10.1968
- 2 bramy, pocz. XIX, nr rej.: jw.
- park, XIX, nr rej.: 22/A z 14.10.1948
- browar, ul. Przemysława 4, ok. 1800, nr rej.: 1024/A z 12.02.1970

4) Trzaskowo

- zespół dworski, pocz. XX:
- dwór, nr rej.: 2228/A z 5.03.1992 (nie istnieje; ob. nowy budynek)
- park, nr rej.: 1996/A z 11.03.1985

Z up. Wójta
Piotr Stańczak
DRUGI ZASTĘPCA WÓJTA

Załącznik nr 2
do Strategii Rozwoju gminy Czerwonak
na lata 2026-2036

**WYKAZ ZABYTKÓW NIERUCHOMYCH GMINY CZERWONAK WPISANYCH
DO GMINNEJ EWIDENCJI ZABYTKÓW**

Lp.	Miejscowość	Obiekt funkcja pierwotna	Adres	Datowanie	Nr dawnej karty gez	Uwagi
1	Annowo	zespół folwarczny		XIX-XX w.	B.01	
2	Annowo	budynek mieszkalny	1	1900 – 1910 r.	B.01.1	
3	Annowo	magazyn		1912 r.	B.01.2	
4	Annowo	dwojak	3 (d.8)	4 ćw. XIX w.	B.01.3	
5	Annowo	dwojak	5 (d.10)	4 ćw. XIX w.	B.01.5	
6	Annowo	trojak	9 (d.3)	ok. 1900 r.	B.01.7	
7	Annowo	trojak	8 (d.7)	1900 – 1910 r.	B.01.8	
8	Annowo	stodoła		4 ćw. XIX w.	B.01.9	
9	Annowo	obora II		1900 – 1910 r.	B.01.10	
11	Annowo	leśniczówka	10	I. 20. XX w.	B.02	
12	Bolechowo	szkoła, ob. budynek mieszkalny	ul. Szkolna 23/23a	ok. 1910 r.	C.01	
13	Bolechowo	zespół dworski	ul. Poligonowa	1 ćw. XIX w.	C.02	
14	Bolechowo	dwór, ob. niezamieszkały	ul. Poligonowa 2	1 ćw. XIX w., rozbud. XIX/XX w.	C.02.1	nr rej.: 2213/A z 12.09.1991
15	Bolechowo	park krajobrazowy		1 poł. XIX w.	C.02.2	nr rej.: 1949/A z 3.09.1984
16	Bolechowo	zespół dworca pkp	ul. Kolejowa	ok. 1900 – 1910 r.	C.03	
17	Bolechowo	dworzec	ul. Kolejowa 9	pocz. XX w.	C.03.1	
18	Bolechowo	budynek mieszkalny	ul. Kolejowa 7	ok. 1910 r.	C.03.2	
19	Bolechowo	szalety, ob. budynek gospodarczy	ul. Kolejowa	1900 – 1910 r.	C.03.3	
20	Bolechowo	budynek mieszkalny	ul. Szkolna 21	ok. 1900 – 1910 r.	C.04	
21	Bolechowo	kapliczka	obok ul. Szkolna 21	I. 20 – 30 XX w.	C.04.1	
22	Bolechowo Osiedle	budynek mieszkalny	ul. Obornicka 13	ok. 1936 r.	C.05	
23	Bolechowo Osiedle	budynek mieszkalny	ul. Dworcowa 25 (d.19)	ok. 1930 r.	C.06	
24	Bolechowo Osiedle	budynek mieszkalny	ul. Dworcowa 21 (d.18)	1939 r.	C.07	
26	Bolechówko	budynek mieszkalny	ul. Kręta 2	1910 – 1920 r.	C.10	
27	Bolechówko	budynek mieszkalny	ul. Kręta 19	ok. 1910 – 1920 r.	C.11	
28	Bolechówko	budynek gospodarczy	ul. Kręta 23	ok. 1900 r.	C.12	

Lp.	Miejscowość	Obiekt funkcja pierwotna	Adres	Datowanie	Nr dawnej karty gez	Uwagi
29	Bolechówko	budynek mieszkalny, ob. niezamieszkały	ul. Lipowa 30	1931 r.	C.13	
30	Czerwonak	budynek mieszkalny, ob. ośrodek pomocy społecznej	Plac Zielony 1	I. 20. XX w.	A.01	
31	Czerwonak	budynek mieszkalny	Plac Zielony 3	4 ćw. XX w.	A.02	
32	Czerwonak	budynek mieszkalny	Plac Zielony 2	1910 – 1920 r.	A.03	
33	Czerwonak	budynek mieszkalny	ul. Dziewicza Góra 4	4 ćw. XX w.	A.04	
34	Czerwonak	kuźnia, ob. budynek mieszkalny	ul. Gdyńska 3	ok. 1900 r.	A.06	
35	Czerwonak	budynek mieszkalny	ul. Gdyńska 18	I. 20. XX w.	A.07	
37	Czerwonak	budynek mieszkalny	ul. Gdyńska 32	1910 – 1920 r.	A.09	
38	Czerwonak	budynek mieszkalny	ul. Gdyńska 49	ok. 1920 r.	A.10	
39	Czerwonak	dworzec PKP	ul. Gdyńska 53	ok. 1900 r.	A.11	
40	Czerwonak	budynek mieszkalny	ul. Gdyńska 53a	1910 – 1920 r.	A.12	
41	Czerwonak	budynek mieszkalny	ul. Gdyńska 63	1910 – 1920 r.	A.13	
42	Czerwonak	budynek mieszkalny	ul. Gdyńska 66, d.64	I. 20. – 30. XX w.	A.14	
43	Czerwonak	budynek mieszkalny	ul. Gdyńska 81	ok. 1900 r.	A.15	
44	Czerwonak	cmentarz ewangelicki	ul. Źródłana	XIX w.	A.16	
45	Dębogóra	budynek mieszkalny	ul. Kasztanowa 1	ok. 1900 r.	D.01	
46	Dębogóra	budynek mieszkalny	ul. Leśna 1	1900 – 1910 r.	D.02	
47	Dębogóra	stodoła	ul. Leśna 1	1900 – 1910 r.	D.02.1	
49	Dębogóra	cmentarz ewangelicki	w lesie	k. XIX w.	D.04	
50	Kicin	zespół kościoła parafialnego p.w. św. Józefa	ul. Kościelna	1751 – 1794 r.	E.01	
51	Kicin	kościół parafialny p.w. św. Józefa	ul. Kościelna 7	1751 – 1794 r.	E.01.1	nr rej.: 2399/A z 21.12.1932
52	Kicin	plebania	ul. Kościelna 2	pocz. XX w.	E.01.2	
53	Kicin	dzwonnica	ul. Kościelna	2 poł. XIX w.	E.01.3	
54	Kicin	figura Chrystusa	ul. Kościelna/ul. Poznańska	1923 r.	E.01.4	

Lp.	Miejscowość	Obiekt funkcja pierwotna	Adres	Datowanie	Nr dawnej karty gez	Uwagi
55	Kicin	stodoła	ul. Kościelna 3	4 ćw. XIX w.	E.02.1	
56	Kicin	budynek mieszkalny	ul. Poznańska 18 (d.6)	I. 20. XX w.	E.03	
57	Kicin	budynek mieszkalny	ul. Poznańska 20 (d.7)	ok. 1910 r.	E.04	
58	Kicin	obora	ul. Poznańska 20 (d.7)	1939 r.	E.04.1	
59	Kicin	budynek mieszkalno - gospodarczy	ul. Poznańska 22 (d.8)	1900 – 1910 r.	E.05	
60	Kicin	budynek mieszkalny	ul. Poznańska 45 (d.15)	1900 – 1910 r.	E.06	
61	Kicin	budynek mieszkalny	ul. Poznańska 44 (d.20)	1910 – 1920 r.	E.07	
62	Kicin	budynek mieszkalny	ul. Poznańska 49 (d.21)	ok. 1910 r.	E.08	
63	Kicin	trojak, ob. niezamieszkały	ul. Poznańska 61 (d.26)	pocz. XX w.	E.09	
64	Kicin	budynek mieszkalny, ob. niezamieszkały	ul. Poznańska 48 (d.24)	1910 r.	E.10	
65	Kicin	stodoła	ul. Poznańska 48 (d.24)	1900 – 1910 r.	E.10.1	
66	Kicin	budynek mieszkalny	ul. Poznańska 63 (d.29)	4 ćw. XIX w.	E.11	
67	Kicin	figura Matki Boskiej Królowej Korony Polskiej	obok ul. Fabryczna 2	1922 r.	E.12	
68	Kicin	stodoła	ul. Wiejska 2 (d.1)	4 ćw. XIX w.	E.13	
69	Kicin	budynek mieszkalny	ul. Wiejska 4	1860 r.	E.14	
70	Kicin	budynek mieszkalny	ul. Wiejska 10	ok. 1910 r.	E.15	
71	Kicin	ogrodzenie	ul. Wiejska 10	4 ćw. XIX w.	E.15.1	
72	Kicin	cmentarz rzymsko – katolicki, przykościelny	ul. Kościelna	XVIII w.	E.16	
73	Kicin	cmentarz rzymsko – katolicki, wiejski	ul. Swarzędzka	XIX/XX w.	E.17	
75	Kliny	budynek mieszkalny	ul. Poznańska 28 (d.11)	4 ćw. XIX w.	F.02	
76	Kliny	budynek mieszkalny	ul. Poznańska 8 (d.6)	4 ćw. XIX w.	F.03	
77	Kliny	budynek mieszkalny	ul. Poznańska 21 (d.12)	4 ćw. XIX w.	F.04	
78	Kliny	cmentarz ewangelicki	ul. Poznańska	XIX w.	F.05	
79	Koziegłowy	budynek mieszkalny	ul. Gdyńska 18 (d.13)	ok. 1920 r.	G.01	

Lp.	Miejscowość	Obiekt funkcja pierwotna	Adres	Datowanie	Nr dawnej karty gez	Uwagi
80	Koziegłowy	budynek mieszkalny	ul. Gdyńska 20	ok. 1920 r.	G.02	
81	Ludwikowo	budynek mieszkalny	Ludwikowo 1	ok. poł. XIX w.	H.01	
82	Ludwikowo	stajnia, ob. kurnik	Ludwikowo 1	XIX/XX w.	H.01.1	
84	Mielno	spichlerz	ul. Poznańska 24	1900 – 1910 r.	I.02	
85	Mielno	budynek mieszkalny	ul. Poznańska 14	ok. 1910 r.	I.04	
86	Miękowo	budynek mieszkalny	ul. Leśna 3 (d.2)	1910 r.	J.01	
87	Miękowo	budynek mieszkalny	ul. Juliusza Słowackiego 17	pocz. XX w.	J.02	
88	Miękowo	budynek mieszkalny	ul. Ogrodowa 14 (d. Słowackiego 5)	1900 – 1910 r.	J.04	
89	Miękowo	budynek mieszkalny	ul. Ogrodowa 5 (d. Słowackiego 4)	I. 20. XX w.	J.05	
90	Owińska	zespół poklasztorny zakonu cysterek	Plac Przemysława/ul. Cysterska	poł. XVIII – poł. XIX w.	K.01	
91	Owińska	kościół pocysterski, ob. parafialny p.w. św. Jana Chrzciciela	Plac Przemysława	1700 – 1728 r.	K.01.1	nr rej.: 2405 z 21.12.1932
92	Owińska	klasztor, ob. ośrodek szkolno – wychowawczy dla dzieci niewidomych im. Synów Pułku	Plac Przemysława 9	ok. 1700, 1773 r.	K.01.2	nr rej.: 2406 z 21.12.1932
93	Owińska	dawna plebania	Plac Przemysława 11	k. XVIII, XIX w.	K.01.3	nr rej.: 1177/A z 23.07.1970
94	Owińska	dawny dom dyrektora	Plac Przemysława 8	ok. poł. XIX w.	K.01.4	nr rej.: 316/A z 21.10.1968
95	Owińska	pasaż	Plac Przemysława	ok. 1835 r.	K.01.5	
96	Owińska	dom mieszkalny, ob. ośrodek szkolno – wychowawczy dla dzieci niewidomych	Plac Przemysława 7	ok. 1874 r.	K.01.6	
97	Owińska	park krajobrazowy	Plac Przemysława	XIX w.	K.01.8	nr rej.: 87/A z 28.07.1965
98	Owińska	brama do klasztoru Cysterek	ul. Poznańska	XVIII w.	K.01.9	
99	Owińska	kościół parafialny, ob. cmentarny p.w. św. Mikołaja	ul. Poznańska	1534, 1686 r.	K.02	nr rej.: 2539/A z 6.06.1960
100	Owińska	zespół pałacowy	ul. Bydgoska	XIX w.	K.03	
101	Owińska	pałac	ul. Bydgoska	1804 – 1806 r.	K.03.1	nr rej.: 317/A z 21.10.1968
102	Owińska	brama wjazdowa - 1	ul. Bydgoska	pocz. XIX w.	K.03.2	nr rej.: 317/A z 21.10.1968

Lp.	Miejscowość	Obiekt funkcja pierwotna	Adres	Datowanie	Nr dawnej karty gez	Uwagi
103	Owińska	brama wjazdowa - 2	ul. Bydgoska	pocz. XIX w.	K.03.3	nr rej.: 317/A z 21.10.1968
104	Owińska	park krajobrazowy	ul. Bydgoska/ul. Poznańska/ul. Parkowa/ul. ks. Antoniego Piotrkowskiego	XIX w.	K.03.4	nr rej.: 22/A z 14.10.1948
105	Owińska	zespół folwarczny	ul. Przemysława/ul. Cysterska/ul. Bydgoska	poł. XVIII – poł. XIX w.	K.04	
106	Owińska	rządcówka, ob. budynek nieużytkowany	ul. Bydgoska 10	ok. 1900 r.	K.04.1	
107	Owińska	czworak	ul. Bydgoska 5	1900 – 1910 r.	K.04.2	
108	Owińska	stodoła	ul. Bydgoska	1900 – 1910 r.	K.04.4	
109	Owińska	spichlerz ze stodołami, ob. nieużytkowane	ul. Bydgoska	k. XIX – pocz. XX w.	K.04.5	
110	Owińska	budynek gospodarczy, ob. pocztą	ul. Bydgoska	ok. 1900 r.	K.04.6	
112	Owińska	warsztat I, ob. magazyn	ul. Bydgoska 12	ok. 1900 r.	K.04.8	
113	Owińska	browar, ob. budynek częściowo zamieszkały	Plac Przemysława 6	1800 r.	K.04.10	nr rej.: 1024/A z 12.02.1970
114	Owińska	spichlerz	Plac Przemysława 5	3 ćw. XIX w.	K.04.11	
115	Owińska	dom mieszkalny	Plac Przemysława 5	3 ćw. XIX w.	K.04.11	
116	Owińska	młyn, ob. budynek mieszkalny	ul. Cysterek 4	ok. 1900 r.	K.04.12	
117	Owińska	budynek mieszkalny	ul. Cysterek 4	ok. 1900 r.	K.04.12	
118	Owińska	zespół szpitalny, d. zakładu psychiatrycznego, późn. młodzieżowego ośrodka wychowawczego	ul. Kolejowa/ul. Poprzeczna/ul. Parkowa	4 ćw. XIX w.	K.05	nr rej.: 22/A z 6.04.2000
119	Owińska	internat I, ob. budynek nieużytkowany	ul. Poprzeczna 6	4 ćw. XIX w.	K.05.1	
120	Owińska	internat II, ob. budynek częściowo zamieszkały	ul. Kolejowa 3	4 ćw. XIX w.	K.05.2	
121	Owińska	willa dyrektora, ob. budynek mieszkalny	ul. Kolejowa 1	ok. 1910 r.	K.05.3	

Lp.	Miejscowość	Obiekt funkcja pierwotna	Adres	Datowanie	Nr dawnej karty gez	Uwagi
122	Owińska	stołówka i pralnia, ob. budynek nieużytkowany	ul. Kolejowa/ul. Poprzeczna/ul. Parkowa	4 ćw. XIX w.	K.05.4	
123	Owińska	budynek gospodarczy	ul. Poprzeczna 1	4 ćw. XIX w.	K.05.5	
124	Owińska	budynek biura hurtowni	ul. Poprzeczna 1	4 ćw. XIX w.	K.05.5	
125	Owińska	budynek gospodarczy	ul. Poprzeczna 1	4 ćw. XIX w.	K.05.7	
126	Owińska	budynek gospodarczy, ob. budynek mieszkalny	ul. Poprzeczna 2a	4 ćw. XIX w.	K.05.6	
127	Owińska	harcówka, ob. budynek mieszkalny	ul. Poprzeczna 4	4 ćw. XIX w.	K.05.8	
128	Owińska	kostnica, ob. budynek mieszkalny	ul. Poprzeczna 2	4 ćw. XIX w.	K.05.9	
129	Owińska	garaż	ul. Poprzeczna 4	4 ćw. XIX w.	K.05.10	
130	Owińska	kotłownia, ob. nieużytkowana	ul. Kolejowa/ul. Poprzeczna/ul. Parkowa	4 ćw. XIX w.	K.05.11	
131	Owińska	trafostacja	ul. Poprzeczna	4 ćw. XIX w.	K.05.12	
132	Owińska	biura, przychodnia, ob. siedziba Wielkopolskiego Związku Inwalidów Narządu Ruchu w Poznaniu	ul. Kolejowa 7	4 ćw. XIX w.	K.05.13	
133	Owińska	park szpitalny	ul. Kolejowa/ul. Poprzeczna/ul. Parkowa	4 ćw. XIX w.		nr rej.: 2150/A z 25.08.1998
134	Owińska	dworzec PKP	ul. Dworcowa 4	1900 – 1910 r.	K.06	
135	Owińska	budynek mieszkalny	ul. Dworcowa 2	ok. 1910 r.	K.07	
136	Owińska	młodzieżowy ośrodek wychowawczy, ob. budynek mieszkalny	ul. Dworcowa 5 (d.11)	1900 – 1910 r.	K.08	
137	Owińska	budynek mieszkalny	ul. Dworcowa 7 (d.9)	I. 20., 30. XX w.	K.09	
138	Owińska	budynek mieszkalny	ul. Poznańska 1	2 poł. XIX w.	K.10	
139	Owińska	budynek mieszkalny	ul. Bydgoska 2	ok. 1900 r.	K.11	

Lp.	Miejscowość	Obiekt funkcja pierwotna	Adres	Datowanie	Nr dawnej karty gez	Uwagi
140	Owińska	budynek mieszkalny, ob. sklep	ul. Bydgoska 4	I. 20. XX w.	K.12	
141	Owińska	budynek mieszkalny	ul. Cysterek 6	ok. 1900 r.	K.13	
142	Owińska	zakład opiekuńczo - leczniczy i rehabilitacji medycznej	ul. Cysterek 5	k. XIX w.	K.14	
143	Owińska	budynek mieszkalny	ul. Poznańska 4	ok. 1900 r.	K.15	
144	Owińska	budynek mieszkalny	ul. Poznańska 8	ok. 1900 r.	K.16	
145	Owińska	budynek mieszkalny	Plac Przemysława 4	ok. 1910 r.	K.17	
146	Owińska	cmentarz rzymsko - katolicki	ul. Kolejowa/ul. Dworcowa	ok. 1920 r.	K.18	
147	Owińska	cmentarz rzymsko - katolicki	ul. Kolejowa/ul. Dworcowa	pocz. XX w.	K.19	
148	Owińska	cmentarz rzymsko - katolicki, przykościelny	ul. Poznańska	XIX w.	K.20	
149	Owińska	cmentarz zakładu psychiatrycznego	ul. Dworcowa/ul. Zielona/ul. Krótka		K.21	nr rej.: 2150/A z 25.08.1998
150	Owińska	cmentarz ewangelicki	50 m na zachód od przepompowni ścieków	XIX w.	K.22	
151	Potasze	budynek mieszkalny	ul. Lipowa 27 (d.7)	1935 r.	L.02	
152	Potasze	budynek mieszkalny	ul. Lipowa 45 (d.12)	I. 20 XX w.	L.03	
153	Potasze	budynek mieszkalny	ul. Lipowa 55 (d.17)	I. 20 XX w.	L.04	
154	Potasze	budynek mieszkalny	ul. Lipowa 83 (d.21)	1910 – 1920 r.	L.05	
155	Promnice	rzeźnia, ob. budynek mieszkalny	ul. Północna 2a	ok. 1910 r.	M.01	
156	Promnice	budynek mieszkalny	ul. Północna 2b (d.21)	ok. 1910 r.	M.02	
157	Promnice	budynek mieszkalny	ul. Północna 1 (d.24)	1910 – 1920 r.	M.03	
158	Promnice	budynek gospodarczy	ul. Północna 1 (d.24)	1900 – 1910 r.	M.03.1	
159	Promnice	budynek mieszkalny	ul. Północna 3 (d.25)	ok. 1910 r.	M.04	
160	Promnice	budynek mieszkalny	ul. Północna 10 (d.30)	I. 20., 30. XX w.	M.05	

Lp.	Miejscowość	Obiekt funkcja pierwotna	Adres	Datowanie	Nr dawnej karty gez	Uwagi
164	Promnice	szkoła, ob. budynek mieszkalny	ul. Północna 52 (d.41)	ok. 1910 r.	M.09	
165	Promnice	budynek mieszkalny	ul. Północna 53	ok. 1910 r.	M.10	
166	Promnice	budynek mieszkalny	ul. Północna 73 (d.47)	1910 r.	M.12	
167	Promnice	budynek mieszkalny	ul. Południowa 28 (d.7)	ok. 1910 r.	M.13	
168	Promnice	budynek mieszkalny	ul. Południowa 22 (d.9)	ok. 1910 r.	M.14	
170	Promnice	budynek mieszkalny	ul. Południowa 8 (d.15)	1910 – 1920 r.	M.16	
171	Promnice	cmentarz ewangelicki	ul. Leśna	XIX w.	M.17	
172	Szlachęcin	zespół folwarczny		1900 – 1910 r.	O.01	
173	Szlachęcin	rządca, ob. budynek mieszkalny	1	1900 – 1910 r.	O.01.1	
174	Szlachęcin	stodoła	1	4 ćw. XIX w.	O.01.3	
175	Szlachęcin	figura Matki Boskiej	na wjeździe do wsi od strony południowej	2 poł. XIX w.	O.01.4	
176	Trzaskowo	zespół dworski		1900 – 1910 r.	N.01	
177	Trzaskowo	dwór, ob. ośrodek sportowo – turystyczny – rekreacyjny	4	pocz. XX w.	N.01.1	nr rej.: 2228/A z 5.03.1992
178	Trzaskowo	czworak	1	1900 – 1910 r.	N.01.2	
179	Trzaskowo	dwojak	3	1900 – 1910 r.	N.01.3	
180	Trzaskowo	dwojak	2	1900 – 1910 r.	N.01.4	
181	Trzaskowo	park krajobrazowy, ob. pole golfowe		XIX/XX w.	N.01.13	nr rej.: 1996/A z 11.03.1985

Z up. Wójta
Piotr Stańczak
DRUGI ZASTĘPCA WÓJTA

WYKAZ STANOWISK ARCHEOLOGICZNYCH W GMINIE CZERWONAK

Lp.	Miejscowość	AZP	Nr stanowiska w miejscowości	Nr stanowiska na obszarze	Funkcja obiektu/bliższa chronologia	Uwagi
1	Annowo (wcześniej Owińska)	50-28	30	47	śląd osadnictwa – kultura łużycka	
2	Bolechowo	49-28	20	102	punkt osadniczy – wczesne średniowiecze punkt osadniczy – późne średniowiecze	
3	Bolechowo	49-28	21	103	śląd osadnictwa – epoka kamienia	
4	Bolechowo	49-28	22	104	śląd osadnictwa – epoka kamienia śląd osadnictwa – późne średniowiecze	
5	Bolechowo	49-28	25	106	punkt osadniczy – epoka kamienia	
6	Bolechowo	49-28	23	107	śląd osadnictwa – kultura przeworska osada – wczesne średniowiecze B-C	
7	Bolechowo	49-28	24	109	śląd osadnictwa – kultura przeworska	
8	Bolechowo	49-28	27	117	śląd osadnictwa – wczesne średniowiecze A-C	
9	Bolechowo	49-28	28	118	śląd osadnictwa – kultura pucharów lejkowatych punkt osadniczy – okres rzymski punkt osadniczy – późne średniowiecze	
10	Bolechowo	49-28	29	119	śląd osadnictwa – epoka kamienia osada – okres rzymski śląd osadnictwa – okres nowożytny	
11	Bolechowo	50-28	4	6	śląd osadnictwa – kultura przeworska	
12	Bolechowo-Osiedle (wcześniej Bolechowo)	49-28	26	108	punkt osadniczy – epoka kamienia punkt osadniczy – wczesne średniowiecze	
13	Bolechowo-Osiedle (wcześniej Bolechowo)	50-28	1	3	punkt osadniczy – mezolit śląd osadnictwa – kultura łużycka	
14	Bolechowo-Osiedle (wcześniej Bolechowo)	50-28	13	63	cmentarzysko – kultura łużycka	stanowisko archiwalne bez dokładnej lokalizacji
15	Bolechówko (wcześniej Owińska)	50-28	9	21	śląd osadnictwa – kultura pucharów lejkowatych śląd osadnictwa – kultura przeworska	
16	Bolechówko (wcześniej Owińska-Bolechówko)	50-28	10	22	punkt osadniczy – kultura przeworska śląd osadnictwa – późne średniowiecze	
17	Bolechówko (wcześniej Owińska-Bolechówko)	50-28	11	23	śląd osadnictwa – późne średniowiecze- okres nowożytny	
18	Bolechówko (wcześniej Owińska)	50-28	12	25	śląd osadnictwa – wczesne średniowiecze	

Lp.	Miejscowość	AZP	Nr stanowiska w miejscowości	Nr stanowiska na obszarze	Funkcja obiektu/bliższa chronologia	Uwagi
19	Bolechówko (wcześniej Owińska-Bolechówko)	50-28	13	26	punkt osadniczy – późne średniowiecze	
20	Bolechówko (wcześniej Owińska))	50-28	14	27	śląd osadnictwa – kultura przeworska?	
21	Bolechówko (wcześniej Owińska)	50-28	16	29	punkt osadniczy – późne średniowiecze- okres nowożytny	
22	Bolechówko (wcześniej Owińska)	50-28	17	30	śląd osadnictwa – neolit	
23	Bolechówko (wcześniej Owińska)	50-28	44	72	śląd osadnictwa – kultura pucharów lejkowatych	
24	Bolechówko (wcześniej Owińska)	50-28	45	73	śląd osadnictwa – wczesne średniowiecze	
25	Bolechówko (wcześniej Owińska)	50-28	46	74	śląd osadnictwa – kultura przeworska osada – późne średniowiecze śląd osadnictwa – okres nowożytny	
26	Bolechówko (wcześniej Owińska)	50-28	47	75	śląd osadnictwa – wczesne średniowiecze F osada – późne średniowiecze	
27	Czerwonak (wcześniej Owińska - Miękowo))	50-28	8	59	śląd osadnictwa – kultura pucharów lejkowatych śląd osadnictwa – schyłkowy neolit punkt osadniczy – kultura łużycka punkt osadniczy – kultura przeworska śląd osadnictwa – wczesne średniowiecze E	
28	Czerwonak	51-28	1	93	punkt osadniczy – kultura pomorska	
29	Czerwonak	51-28	2	94	śląd osadnictwa – epoka kamienia	
30	Czerwonak	51-28	3	95	śląd osadnictwa – epoka kamienia	
31	Czerwonak	51-28	4	96	punkt osadniczy – kultura pomorska śląd osadnictwa – neolit?	
32	Czerwonak	51-28	5	97	śląd osadnictwa – kultura przeworska?	
33	Czerwonak	51-28	6	98	śląd osadnictwa – kultura łużycka?	
34	Czerwonak	51-28	7	99	śląd osadnictwa – wczesne średniowiecze śląd osadnictwa – kultura pucharów lejkowatych	
35	Czerwonak	51-28	8	100	śląd osadnictwa – późne średniowiecze	
36	Czerwonak	51-28	9	101	osada – wczesne średniowiecze	
37	Czerwonak	51-28	10	102	śląd osadnictwa – wczesne średniowiecze	
38	Czerwonak	51-28	11	103	osada – okres nowożytny śląd osadnictwa – kultura łużycka	
39	Czerwonak	51-28	12	104	śląd osadnictwa – wczesne średniowiecze	
40	Czerwonak	51-28	13	105	? - ? śląd osadnictwa – kultura łużycka?	
41	Czerwonak	51-28	14	106	osada – wczesne średniowiecze	
42	Czerwonak	51-28	15	107	śląd osadnictwa – epoka kamienia śląd osadnictwa – wczesne średniowiecze	
43	Czerwonak	51-28	16	108	? - ? śląd osadnictwa – wczesne średniowiecze	
44	Czerwonak	51-28	17	109	śląd osadnictwa – kultura łużycka	
45	Czerwonak	51-28	18	110	? - ? śląd osadnictwa – późne średniowiecze? śląd osadnictwa – kultura łużycka?	

Lp.	Miejscowość	AZP	Nr stanowiska w miejscowości	Nr stanowiska na obszarze	Funkcja obiektu/bliższa chronologia	Uwagi
46	Czerwonak	51-28	19	111	cmentarzysko - ?	
47	Czerwonak (wcześniej Miękówko)	51-28	1	112	osada? - wczesne średniowiecze punkt osadniczy - kultura pomorska ślad osadnictwa - kultura pucharów lejkowatych	
48	Czerwonak (wcześniej Miękówko)	51-28	2	113	punkt osadniczy - kultura łużycka ślad osadnictwa - epoka kamienia	
49	Czerwonak (wcześniej Miękówko)	51-28	3	114	cmentarzysko - kultura łużycka ślad osadnictwa - epoka kamienia	
50	Czerwonak (wcześniej Owińska)	51-28	43	115	osada? - wczesne średniowiecze punkt osadniczy - kultura łużycka	
51	Czerwonak	51-28	20	155	osada - wczesne średniowiecze osada - kultura łużycka punkt osadniczy - późne średniowiecze punkt osadniczy - kultura wielbarska ślad osadnictwa - schyłkowy neolit/wczesna epoka brązu ślad osadnictwa - schyłkowy paleolit? ślad osadnictwa - kultura pucharów lejkowatych osada - okres nowożytny punkt osadniczy - NN	
52	Czerwonak	51-28	21	156	ślad osadnictwa - wczesne średniowiecze?	
53	Czerwonak	51-28	22	157	punkt osadniczy - okres nowożytny ślad osadnictwa - kultura wielbarska	
54	Dębogóra	50-29	14	28	ślad osadnictwa - kultura łużycka	
55	Dębogóra	50-29	11	29	punkt osadniczy - okres nowożytny	
56	Dębogóra	50-29	10	30	punkt osadniczy - okres nowożytny	
57	Dębogóra	50-29	9	31	ślad osadnictwa - okres nowożytny	
58	Dębogóra	50-29	12	32	punkt osadniczy - okres nowożytny	
59	Dębogóra	50-29	13	33	punkt osadniczy - kultura przeworska	
60	Dębogóra	50-29	15	34	osada - okres nowożytny	
61	Dębogóra	50-29	7	35	punkt osadniczy - okres nowożytny	
62	Dębogóra	50-29	8	36	punkt osadniczy - okres nowożytny	
63	Dębogóra	50-29	6	37	osada - okres nowożytny	
64	Dębogóra	50-29	3	38	ślad osadnictwa - późne średniowiecze? osada - okres nowożytny	
65	Dębogóra	50-29	5	39	ślad osadnictwa - kultura pucharów lejkowatych osada - późne średniowiecze-okres nowożytny	
66	Dębogóra	50-29	4	40	punkt osadniczy - okres nowożytny	
67	Dębogóra	51-29	2	70	ślad osadnictwa - kultura łużycka? punkt osadniczy - kultura przeworska ślad osadnictwa - wczesne średniowiecze E-F	
68	Dębogóra	51-29	1	71	punkt osadniczy - kultura łużycka	
69	Dębogóra/Karłowice (Gmina Swarzędz)	51-29	5	72	ślad Osadnictwa - kultura przeworska osada - wczesne średniowiecze E ? - ?	
70	Kicin	51-28	1	72	osada - okres nowożytny	

Lp.	Miejscowość	AZP	Nr stanowiska w miejscowości	Nr stanowiska na obszarze	Funkcja obiektu/bliższa chronologia	Uwagi
					osada – późne średniowiecze	
71	Kicin	51-28	2	73	punkt osadniczy – wczesne średniowiecze punkt osadniczy – kultura łużycka	
72	Kicin	51-28	3	74	osada - okres nowożytny ślad osadnictwa – epoka kamienia ślad osadnictwa – wczesne średniowiecze ślad osadnictwa – wczesne średniowiecze E	
73	Kicin	51-28	4	75	osada – okres nowożytny osada – wczesne średniowiecze D-E ślad osadnictwa – wczesne średniowiecze	
74	Kicin	51-28	5	76	osada – okres nowożytny ślad osadnictwa – wczesne średniowiecze ślad osadnictwa – kultura łużycka	
75	Kicin	51-28	6	77	ślad osadnictwa – wczesne średniowiecze	
76	Kicin	51-28	7	78	osada – wczesne średniowiecze ślad osadnictwa – NN ślad osadnictwa – okres nowożytny ślad osadnictwa – kultura wielbarska?	
77	Kicin	51-28	8	79	osada – wczesne średniowiecze ślad osadnictwa – późne średniowiecze?	
78	Kicin	51-28	9	80	? - ? osada – okres nowożytny osada – wczesne średniowiecze punkt osadniczy – wczesne średniowiecze E-F ślad osadnictwa – późne średniowiecze ślad osadnictwa – kultura łużycka?	
79	Kicin	51-28	10	81	ślad osadnictwa – wczesne średniowiecze	
80	Kicin	51-28	11	82	osada – okres nowożytny punkt osadniczy – późne średniowiecze ślad osadnictwa – wczesne średniowiecze ślad osadnictwa – wczesne średniowiecze E-F ślad osadnictwa – kultura łużycka?	
81	Kicin	51-28	12	83	ślad osadnictwa – okres nowożytny ślad osadnictwa – wczesne średniowiecze	
82	Kicin	51-28	13	84	osada – okres nowożytny ślad osadnictwa – wczesne średniowiecze	
83	Kicin	51-28	14	85	ślad osadnictwa – wczesne średniowiecze	
84	Kicin	51-28	15	86	punkt osadniczy – późne średniowiecze/okres nowożytny ślad osadnictwa – kultura łużycka	
85	Kicin	51-28	16	87	punkt osadniczy – okres nowożytny ślad osadnictwa – późne średniowiecze ślad osadnictwa – wczesne średniowiecze ślad osadnictwa – kultura przeworska	
86	Kicin	51-28	17	88	osada – okres nowożytny osada – późne średniowiecze punkt osadniczy – wczesne średniowiecze E-F ślad osadnictwa – wczesne średniowiecze	

Lp.	Miejscowość	AZP	Nr stanowiska w miejscowości	Nr stanowiska na obszarze	Funkcja obiektu/bliższa chronologia	Uwagi
87	Kicin	51-28	18	89	śląd osadnictwa – wczesne średniowiecze	
88	Kicin	51-28	19	90	? - ? osada – okres nowożytny śląd osadnictwa – wczesne średniowiecze śląd osadnictwa – wczesne średniowiecze F	
89	Kicin	51-28	20	91	osada – kultura pucharów lejkowatych punkt osadniczy – okres nowożytny śląd osadnictwa – kultura łużycka?	
90	Kicin	51-28	21	92	cmentarzysko – kultura wielbarska	
91	Kicin	51-28	23	158	osada – okres nowożytny śląd osadnictwa – późne średniowiecze	
92	Kicin	51-28	24	159	osada – okres nowożytny punkt osadniczy – wczesne średniowiecze E punkt osadniczy – kultura łużycka	
93	Kicin	51-28	25	160	osada – okres nowożytny punkt osadniczy – wczesne średniowiecze C-D punkt osadniczy – wczesne średniowiecze E-F śląd osadnictwa – kultura łużycka	
94	Kicin	51-28	26	161	punkt osadniczy – okres nowożytny śląd osadnictwa – wczesne średniowiecze F śląd osadnictwa – kultura łużycka	
95	Kicin	51-28	27	162	osada – okres nowożytny osada – wczesne średniowiecze E śląd osadnictwa – NN śląd osadnictwa – kultura łużycka	
96	Kicin	51-28	28	163	osada – okres nowożytny śląd osadnictwa – pradzieje śląd osadnictwa – wczesne średniowiecze?	
97	Kicin	51-28	29	164	punkt osadniczy – okres nowożytny śląd osadnictwa – NN śląd osadnictwa – późne średniowiecze	
98	Kicin	51-28	30	165	osada – okres nowożytny śląd osadnictwa – późne średniowiecze	
99	Kicin	51-28	31	166	punkt osadniczy – okres nowożytny śląd osadnictwa – NN śląd osadnictwa – późne średniowiecze śląd osadnictwa – wczesne średniowiecze śląd osadnictwa – kultura wielbarska?	
100	Kicin	51-28	32	167	punkt osadniczy – okres nowożytny śląd osadnictwa – wczesne średniowiecze E	
101	Kicin	51-28	33	168	osada – okres nowożytny	
102	Kicin	51-28	34	169	osada – okres nowożytny śląd osadnictwa – wczesne średniowiecze F	
103	Kicin	51-28	35	170	punkt osadniczy – okres nowożytny	
104	Kicin	51-29	22	1	śląd osadnictwa – epoka kamienia	
105	Koziegłowy	51-28	1	60	osada? – wczesne średniowiecze śląd osadnictwa – późne średniowiecze	
106	Koziegłowy	51-28	2	61	cmentarzysko – kultura grobów kloszowych	
107	Koziegłowy	51-28	3	62	śląd osadnictwa – wczesne średniowiecze	

Lp.	Miejscowość	AZP	Nr stanowiska w miejscowości	Nr stanowiska na obszarze	Funkcja obiektu/bliższa chronologia	Uwagi
108	Koziegłowy	51-28	4	63	ślad osadnictwa – mezolit-neolit	
109	Koziegłowy	51-28	5	64	ślad osadnictwa – kultura pucharów lejkowatych	
110	Koziegłowy	51-28	6	65	ślad osadnictwa – kultura łużycka	
111	Koziegłowy	51-28	7	66	ślad osadnictwa – schyłkowy neolit?	
112	Koziegłowy	51-28	8	67	skarb – wczesne średniowiecze	
113	Koziegłowy	51-28	9	68	osada - okres nowożytny ślad osadnictwa – epoka kamienia	
114	Koziegłowy	51-28	10	69	obozowisko? – kultura amfor kulistych osada? – wczesne średniowiecze	
115	Koziegłowy	51-28	11	70	ślad osadnictwa – neolit	
116	Koziegłowy	51-28	12	71	punkt osadniczy – kultura łużycka	
117	Koziegłowy	51-28	17	126	osada – późne średniowiecze-okres nowożytny	
118	Koziegłowy	51-28	16	127	punkt osadniczy – okres nowożytny punkt osadniczy - pradzieje	
119	Koziegłowy	52-28	13	18	ślad osadnictwa – kultura ceramiki wstęgowej rytej punkt osadniczy – kultura przeworska ślad osadnictwa – późne średniowiecze ślad osadnictwa – okres nowożytny	
120	Koziegłowy	52-28	14	19	ślad osadnictwa – wczesne średniowiecze D ślad osadnictwa – późne średniowiecze ślad osadnictwa – okres nowożytny	
121	Koziegłowy	52-28	9	20	punkt osadniczy – okres nowożytny	
122	Mielno (wcześniej Milno)	50-29	6	21	ślad osadnictwa – wczesna epoka brązu ślad osadnictwa – okres nowożytny	
123	Mielno (wcześniej Milno)	50-29	7	22	punkt osadniczy – okres nowożytny	
124	Mielno (wcześniej Milno)	50-29	3	23	ślad osadnictwa – wczesne średniowiecze? osada – okres nowożytny	
125	Mielno (wcześniej Milno)	50-29	5	24	osada – późne średniowiecze – okres nowożytny	
126	Mielno (wcześniej Milno)	50-29	4	25	osada – wczesne średniowiecze ślad osadnictwa – okres nowożytny	
127	Mielno (wcześniej Milno)	50-29	2	26	ślad osadnictwa – kultura łużycka ślad osadnictwa – wczesne średniowiecze	
128	Mielno (wcześniej Milno)	50-29	1	27	osada – wczesne średniowiecze F – późne średniowiecze punkt osadniczy – okres nowożytny	
129	Miękowo (wcześniej Owińska-Miękowo)	50-28	40	57	ślad osadnictwa – epoka kamienia punkt osadniczy – wczesne średniowiecze punkt osadniczy – późne średniowiecze-okres nowożytny	
130	Miękowo (wcześniej Owińska)	50-28	41	60	ślad osadnictwa – późne średniowiecze	
131	Miękowo (wcześniej Owińska)	50-28	53	81	punkt osadniczy – wczesne średniowiecze D punkt osadniczy – wczesne średniowiecze F	
132	Miękowo (wcześniej Owińska)	50-28	54	82	ślad osadnictwa – wczesne średniowiecze D?	

Lp.	Miejscowość	AZP	Nr stanowiska w miejscowości	Nr stanowiska na obszarze	Funkcja obiektu/bliższa chronologia	Uwagi
133	Miękowo (wcześniej Owińska)	50-28	55	83	śląd osadnictwa – kultura łużycka śląd osadnictwa – kultura przeworska śląd osadnictwa – wczesne średniowiecze śląd osadnictwa – późne średniowiecze śląd osadnictwa – okres nowożytny	
134	Miękowo (wcześniej Owińska)	50-28	56	84	śląd osadnictwa – wczesne średniowiecze D śląd osadnictwa – wczesne średniowiecze F punkt osadniczy – późne średniowiecze punkt osadniczy – okres nowożytny	
135	Miękowo (wcześniej Owińska)	50-28	57	85	punkt osadniczy – późne średniowiecze	
136	Miękowo (wcześniej Owińska – Miękowo)	51-28	41	152	punkt osadniczy – okres nowożytny śląd osadnictwa – epoka kamienia/epoka brązu	
137	Miękowo (wcześniej Owińska – Miękowo)	51-28	42	153	punkt osadniczy – okres nowożytny śląd osadnictwa – wczesne średniowiecze	
138	Miękowo (wcześniej Owińska – Miękowo)	51-28	43	154	śląd osadnictwa – NN śląd osadnictwa – okres nowożytny śląd osadnictwa – schyłkowy neolit/wczesna epoka brązu śląd osadnictwa – wczesne średniowiecze	
139	Owińska	50-28	1	24	punkt osadniczy – epoka kamienia	
140	Owińska	50-28	15	28	punkt osadniczy – późne średniowiecze	
141	Owińska	50-28	4	36	śląd osadnictwa – neolit osada – kultura łużycka osada – kultura przeworska punkt osadniczy – wczesne średniowiecze osada – późne średniowiecze osada – XV-XVIII w.	
142	Owińska	50-28	2	37	cmentarzysko – kultura pomorska śląd osadnictwa – wczesne średniowiecze osada – późne średniowiecze	
143	Owińska	50-28	23	38	śląd osadnictwa – kultura łużycka? śląd osadnictwa – późne średniowiecze	
144	Owińska	50-28	24	39	śląd osadnictwa – późne średniowiecze śląd osadnictwa – ?	
145	Owińska	50-28	3	40	punkt osadniczy – kultura łużycka osada – wczesne średniowiecze	
146	Owińska	50-28	25	41	osada – wczesne średniowiecze osada – późne średniowiecze	
147	Owińska	50-28	26	42	punkt osadniczy – wczesne średniowiecze śląd osadnictwa – późne średniowiecze	
148	Owińska	50-28	5	43	śląd osadnictwa – neolit cmentarzysko – kultura łużycka osada – wczesne średniowiecze C/D	
149	Owińska	50-28	27	44	osada – wczesne średniowiecze	
150	Owińska	50-28	28	45	śląd osadnictwa – epoka kamienia śląd osadnictwa – wczesne średniowiecze	
151	Owińska	50-28	29	46	śląd osadnictwa – epoka kamienia śląd osadnictwa – późne średniowiecze	
152	Owińska	50-28	31	48	śląd osadnictwa – wczesne średniowiecze	

Lp.	Miejscowość	AZP	Nr stanowiska w miejscowości	Nr stanowiska na obszarze	Funkcja obiektu/bliższa chronologia	Uwagi
153	Owińska	50-28	32	49	ślad osadnictwa – wczesne średniowiecze punkt osadniczy – późne średniowiecze	
154	Owińska	50-28	33	50	punkt osadniczy – wczesne średniowiecze	
155	Owińska	50-28	34	51	punkt osadniczy – późne średniowiecze	
156	Owińska	50-28	35	52	ślad osadnictwa – kultura łużycka? ślad osadnictwa – wczesne średniowiecze	
157	Owińska	50-28	36	53	punkt osadniczy – późne średniowiecze	
158	Owińska	50-28	37	54	ślad osadnictwa – kultura przeworska ślad osadnictwa – wczesne średniowiecze	
159	Owińska	50-28	38	55	ślad osadnictwa – kultura przeworska?	
160	Owińska	50-28	39	56	ślad osadnictwa – kultura przeworska? ślad osadnictwa – późne średniowiecze punkt osadniczy – okres nowożytny	
161	Owińska (wcześniej Owińska – Miękowo)	50-28	7	58	osada – epoka kamienia punkt osadniczy – kultura pomorska ślad osadnictwa – kultura przeworska? osada – wczesne średniowiecze D-E	
162	Owińska	50-28	42	65	skarb – wczesne średniowiecze D	stanowisko archiwalne bez dokładnej lokalizacji
163	Owińska	50-28	6	66	cmentarzysko – kultura łużycka	stanowisko archiwalne bez dokładnej lokalizacji
164	Owińska	50-28	48	76	ślad osadnictwa – wczesne średniowiecze E1	
165	Owińska	50-28	49	77	ślad osadnictwa – kultura łużycka?	
166	Owińska	50-28	50	78	punkt osadniczy – kultura łużycka	
167	Owińska	50-28	51	79	punkt osadniczy – kultura łużycka	
168	Owińska	50-28	52	80	ślad osadnictwa – kultura przeworska ślad osadnictwa – późne średniowiecze	
169	Potasze (wcześniej Owińska)	50-28	18	31	ślad osadnictwa – kultura przeworska?	
170	Potasze (wcześniej Owińska)	50-28	19	32	ślad osadnictwa – mezolit lub neolit ślad osadnictwa – kultura przeworska?	
171	Potasze (wcześniej Owińska)	50-28	20	33	ślad osadnictwa – wczesne średniowiecze	
172	Potasze (wcześniej Owińska)	50-28	21	34	ślad osadnictwa – wczesne średniowiecze	
173	Potasze (wcześniej Owińska)	50-28	22	35	ślad osadnictwa – kultura pucharów lejkowatych	
174	Promnice	49-28	12	56	punkt osadniczy – kultura pomorska	
175	Promnice	49-28	7	78	ślad osadnictwa – epoka kamienia ślad osadnictwa – neolit schyłkowy? punkt osadniczy – kultura pomorska?	
176	Promnice	49-28	11	79	ślad osadnictwa – epoka kamienia	
177	Promnice	49-28	14	80	ślad osadnictwa – epoka kamienia punkt osadniczy – kultura przeworska	

Lp.	Miejscowość	AZP	Nr stanowiska w miejscowości	Nr stanowiska na obszarze	Funkcja obiektu/bliższa chronologia	Uwagi
178	Promnice	49-28	6	81	śląd osadnictwa – epoka kamienia punkt osadniczy – wczesne średniowiecze D	
179	Promnice	49-28	15	82	śląd osadnictwa – wczesne średniowiecze	
180	Promnice	49-28	8	83	osada – mezolit punkt osadniczy – kultura pomorska?	
181	Promnice	49-28	16	84	punkt osadniczy – wczesne średniowiecze	
182	Promnice	49-28	17	85	punkt osadniczy – kultura przeworska	
183	Promnice	49-28	18	86	śląd osadnictwa – kultura przeworska	
184	Promnice	49-28	9	87	śląd osadnictwa – wczesne średniowiecze D?	
185	Promnice	49-28	19	88	śląd osadnictwa – wczesne średniowiecze	
186	Promnice	49-28	20	89	śląd osadnictwa – kultura pucharów lejkowatych śląd osadnictwa – ?	
187	Promnice	49-28	5	90	śląd osadnictwa – kultura przeworska punkt osadniczy – wczesne średniowiecze?	
188	Promnice	49-28	21	91	śląd osadnictwa – kultura przeworska? śląd osadnictwa – wczesne średniowiecze B-C?	
189	Promnice	49-28	2	92	śląd osadnictwa – wczesne średniowiecze	
190	Promnice	49-28	4	93	punkt osadniczy – kultura pucharów lejkowatych punkt osadniczy – kultura łużycka punkt osadniczy – kultura przeworska osada – wczesne średniowiecze A-B/C	
191	Promnice	49-28	1	94	osada – wczesne średniowiecze	
192	Promnice	49-28	3	95	punkt osadniczy – epoka kamienia punkt osadniczy – kultura przedłużycka punkt osadniczy – kultura pomorska?	
193	Promnice (wcześniej Bolechowo)	49-28	19	101	śląd osadnictwa – kultura przeworska?	
194	Promnice	49-28	10	105	śląd osadnictwa – epoka kamienia punkt osadniczy – kultura łużycka	
195	Promnice	49-28	22	126	cmentarz epidemiczny – XIX w.	
196	Promnice	50-28	13	2	śląd osadnictwa – schyłkowy paleolit	
197	Promnice (wcześniej Bolechowo – Promnice)	50-28	14	144	śląd osadnictwa - pradzieje	
198	Promnice (wcześniej Bolechowo – Promnice)	50-28	3	4	śląd osadnictwa – wczesne średniowiecze	
199	Promnice (wcześniej Bolechowo – Promnice)	50-28	2	5	obozowisko – mezolit punkt osadniczy – kultura pomorska	
200	Szlachęcin (wcześniej Bolechowo)	49-28	14	96	śląd osadnictwa – epoka kamienia	
201	Szlachęcin (wcześniej Bolechowo)	49-28	15	97	śląd osadnictwa – kultura łużycka śląd osadnictwa – kultura przeworska	

Lp.	Miejscowość	AZP	Nr stanowiska w miejscowości	Nr stanowiska na obszarze	Funkcja obiektu/bliższa chronologia	Uwagi
202	Szlachęcin (wcześniej Bolechowo)	49-28	16	98	osada – kultura pucharów lejkowatych ślad osadnictwa – kultura łużycka	
203	Szlachęcin (wcześniej Bolechowo)	49-28	17	99	ślad osadnictwa – kultura przeworska	
204	Szlachęcin (wcześniej Bolechowo)	49-28	18	100	ślad osadnictwa – kultura łużycka	
205	Szlachęcin (wcześniej Bolechowo)	49-28	30	120	ślad osadnictwa – późne średniowiecze	
206	Trzaskowo (wcześniej Bolechowo)	50-28	5	7	ślad osadnictwa – epoka kamienia osada – kultura przeworska	
207	Trzaskowo (wcześniej Bolechowo)	50-28	6	8	osada – kultura przeworska	
208	Trzaskowo (wcześniej Bolechowo)	50-28	7	9	ślad osadnictwa – epoka kamienia ślad osadnictwa – neolit osada – kultura przeworska	
209	Trzaskowo (wcześniej Bolechowo)	50-28	8	10	ślad osadnictwa – kultura pucharów lejkowatych osada – kultura przeworska ślad osadnictwa – wczesne średniowiecze	
210	Trzaskowo (wcześniej Bolechowo)	50-28	9	11	punkt osadniczy – neolit ślad osadnictwa – kultura przeworska	
211	Trzaskowo (wcześniej Bolechowo)	50-28	10	12	punkt osadniczy – dolny mezolit osada – kultura przeworska	
212	Trzaskowo (wcześniej Bolechowo)	50-28	11	13	ślad osadnictwa – kultura łużycka	
213	Trzaskowo (wcześniej Bolechowo)	50-28	12	14	ślad osadnictwa – neolit	

Z up. Wójta

Piotr Stańczak
DRUGI ZASTĘPCA WÓJTA

Załącznik nr 2 do zarządzenia nr 200/2025

Wójta Gminy Czerwonak

z dnia 09.07.2025 r.

Formularz zgłoszenia propozycji do projektu Strategii rozwoju gminy Czerwonak na lata 2026-2036

Informacje przedstawione w zgłoszeniu propozycji zostaną upublicznione w protokole z konsultacji zamieszczonym na stronie www.czerwonak.pl

Wskazanie dotychczasowego zapisu w projekcie <i>Strategii rozwoju gminy Czerwonak na lata 2026-2036</i> , który wymaga zmiany, ze wskazaniem numeru strony w dokumencie:	„.....”
Proponowane zmienione brzmienie zapisu:	„.....”
Uzasadnienie wprowadzenia zmian:
Imię i nazwisko oraz adres e-mail:

- ☐ W związku ze zgłoszeniem propozycji do projektu *Strategii rozwoju gminy Czerwonak na lata 2026-2036* wyrażam zgodę na przetwarzanie moich danych przez Urząd Gminy Czerwonak.

KLAUZULA INFORMACYJNA

Zgodnie z art. 13 pkt 1 i 2 rozporządzenia Parlamentu Europejskiego i Rady (UE) 2016/679 z dnia 27 kwietnia 2016 roku w sprawie ochrony osób fizycznych w związku z przetwarzaniem danych osobowych i w sprawie swobodnego przepływu takich danych oraz uchylenia dyrektywy 95/46/WE, zwanego RODO informujemy, że:

1. Administratorem Pani/Pana danych osobowych jest Urząd Gminy Czerwonak z siedzibą przy ul. Źródlanej 39, 62-004 Czerwonak, reprezentowany przez Wójta Gminy Czerwonak. Dane do korespondencji: Urząd Gminy Czerwonak z siedzibą przy ul. Źródlanej 39, 62-004 Czerwonak, numer telefonu +48 61 654 42 04 lub adres e-mail: kancelaria@czerwonak.pl.
2. Kontakt z inspektorem ochrony danych możliwy jest pod adresem do korespondencji: Urząd Gminy Czerwonak z siedzibą przy ul. Źródlanej 39, 62-004 Czerwonak lub adresem e-mail: iodo@czerwonak.pl.
3. Podstawą prawną działalności Urzędu Gminy Czerwonak jest m.in.: ustawa z dnia 8 marca 1990 roku o samorządzie gminnym.
4. Pani/Pana dane osobowe przetwarzane są na podstawie RODO, a w szczególności:
 - a. art. 6 ust. 1 lit. a RODO - *osoba, której dane dotyczą wyraziła dobrowolną zgodę na przetwarzanie swoich danych osobowych w jednym lub większej liczbie określonych celów;*
 - b. art. 6 ust. 1 lit. c RODO - *przetwarzanie jest niezbędne do wypełnienia obowiązku prawnego ciążącego na administratorze.*
5. Pani/Pana dane osobowe będą przetwarzane w związku ze zgłoszeniem przez Panią/Pana propozycji do projektu *Strategii rozwoju gminy Czerwonak na lata 2026-2036*.
6. Pani/Pana dane osobowe mogą być udostępniane odpowiednim odbiorcom, w szczególności instytucjom uprawnionym do kontroli działalności administratora lub podmiotom uprawnionym do uzyskania danych osobowych na podstawie odrębnych przepisów prawa
7. Odbiorcami Pani/Pana danych osobowych będą także m.in. podmioty, z którymi Urząd Gminy Czerwonak zawarł umowy powierzenia przetwarzania danych, dostawcy usług zaopatrujących administratora danych w rozwiązania techniczne oraz zarządzanie organizacją, podmioty świadczący usługi prawne i doradcze oraz podmioty udzielające pomocy administratorowi danych w dochodzeniu należnych roszczeń.
8. Posiada Pani/Pan prawo do:
 - a. sprostowania swoich nieprawidłowych danych;
 - b. żądania usunięcia danych (*prawo do bycia zapomnianym*) w przypadku wystąpienia okoliczności przewidzianych w art. 17 RODO;
 - c. żądania ograniczenia przetwarzania danych w przypadkach wskazanych w art. 18 RODO;
 - d. wniesienia sprzeciwu wobec przetwarzania danych w przypadkach wskazanych w art. 21 RODO;
 - e. przenoszenia dostarczonych danych, przetwarzanych w sposób zautomatyzowany.
9. Dane osobowe należące do Pani/Pana nie podlegają profilowaniu ani nie będą przekazywane do państw znajdujących się poza Europejskim Obszarem Gospodarczym.
10. Na podstawie ustawy z dnia 14 lipca 1983 roku o narodowym zasobie archiwalnym i archiwach oraz rozporządzenia Prezesa Rady Ministrów z dnia 18 stycznia 2011 roku w sprawie instrukcji kancelaryjnych, jednolitych rzeczowych wykazów akt oraz instrukcji w sprawie organizacji i zakresu działania archiwów zakładowych Pani/Pana dane będą przetwarzane przez okres 10 lat.
11. Jeżeli Pani/Pan uważa, że podane dane osobowe są przetwarzane niezgodnie z prawem, może Pani/Pan wnieść skargę do organu nadzorczego (*Urząd Ochrony Danych Osobowych - <https://uodo.gov.pl/p/kontakt>*).

.....
Data i czytelny podpis