



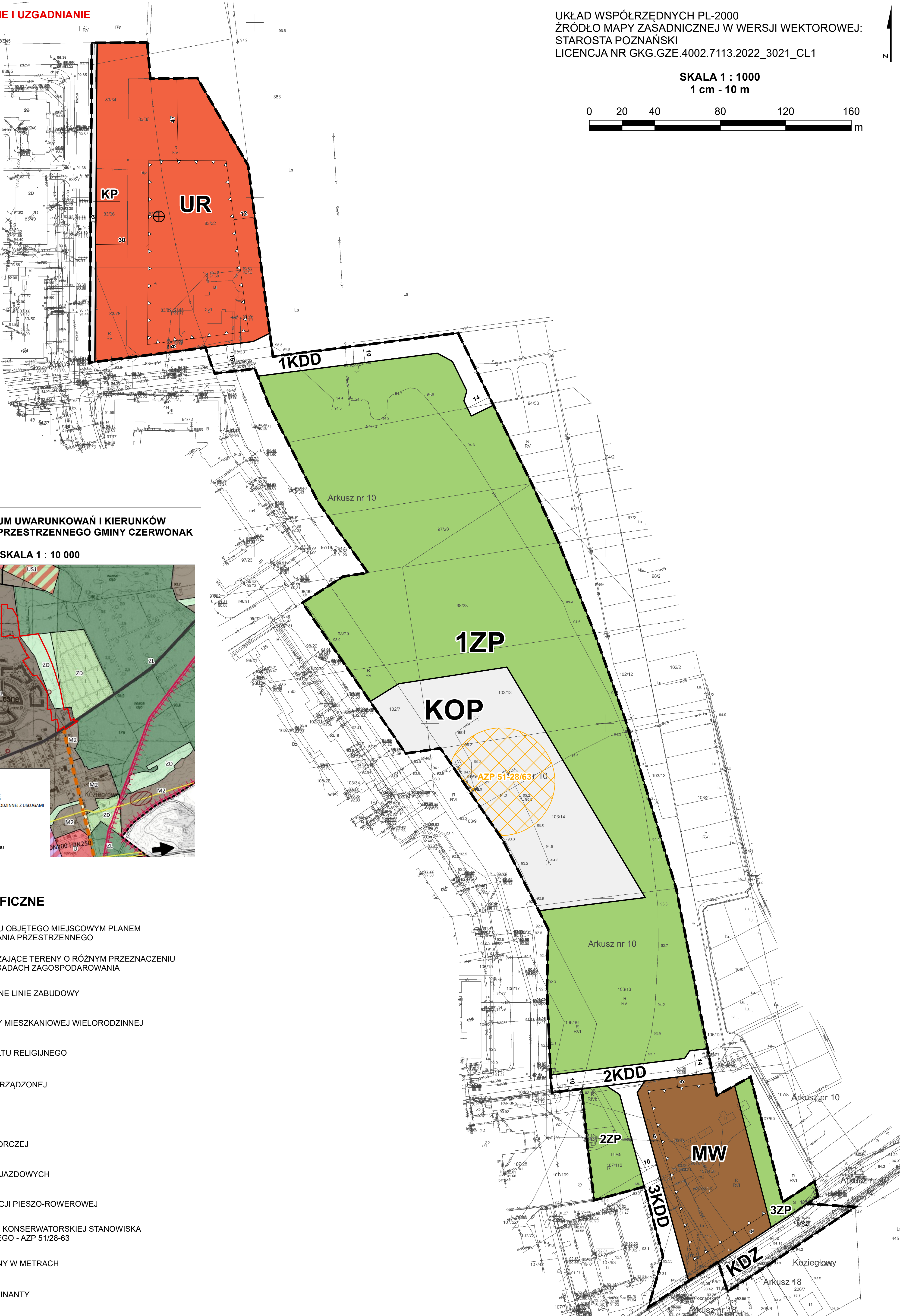
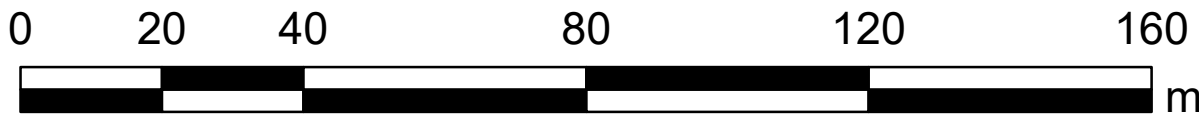
MIEJSCOWY PLAN ZAGOSPODAROWANIA PRZESTRZENNEGO "KOZIEGŁOWY - REJON OSIEDLA LEŚNEGO"

ZALĄCZNIK NR 1 DO UCHWAŁY NR/...../.....
RADY GMINY CZERWONAK Z DNIA

PROJEKT OPINIOWANIE I UZGADNIANIE

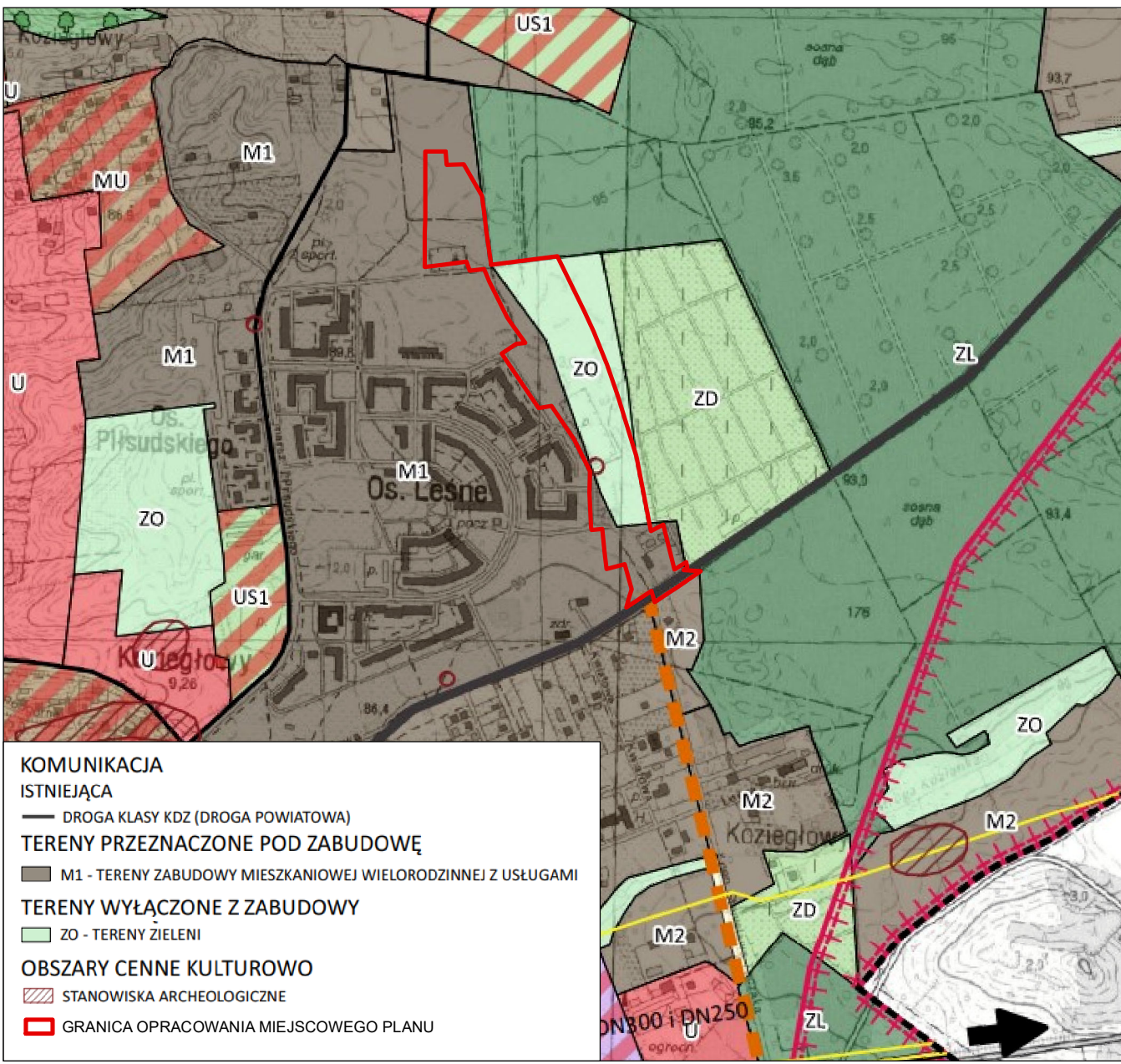
UKŁAD WSPÓŁRZĘDNYCH PL-2000
ŹRÓDŁO MAPY ZASADNICZNEJ W WERSJI WEKTOROWEJ:
STAROSTA POZNAŃSKI
LICENCJA NR GKG.GZE.4002.7113.2022_3021_CL1

SKALA 1 : 1000
1 cm - 10 m



WYRYS ZE STUDIUM UWARUNKOWAŃ I KIERUNKÓW ZAGOSPODAROWANIA PRZESTRZENNEGO GMINY CZERWONAK

SKALA 1 : 10 000



OZNACZENIA GRAFICZNE

- GRANICA OBSZARU OBJĘTEGO MIEJSCOWYM PLANEM ZAGOSPODAROWANIA PRZESTRZENNEGO
- LINIE ROZGRANICZAJĄCE TERENY O RÓŻNYM PRZEZNACZENIU LUB RÓŻNYCH ZASADACH ZAGOSPODAROWANIA
- NIEPRZEKRACZALNE LINIE ZABUDOWY
- MW** TEREN ZABUDOWY MIESZKANIOWEJ WIELORODZINNEJ
- UR** TEREN USŁUG KULTU RELIGIJNEGO
- ZP** TERENY ZIELENI URZĄDZONEJ
- KOP** TEREN PARKINGU
- KDZ** TEREN DROGI ZBIORCZEJ
- KDD** TERENY DRÓG DOJAZDOWYCH
- KP** TEREN KOMUNIKACJI PIESZO-ROWEROWEJ
- STREFA OCHRONY KONSERWATORSKIEJ STANOWISKA ARCHEOLOGICZNEGO - AZP 51/28-63
- 6** WYMIAR WYRAŻONY W METRACH
- LOKALIZACJA DOMINANTY