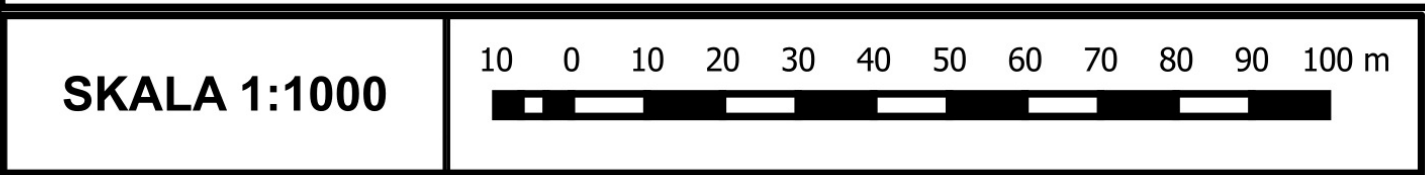


MIEJSCOWY PLAN ZAGOSPODAROWANIA PRZESTRZENNEGO „TRZASKOWO - REJON ULICY GOLFOWEJ I SPACEROWEJ”

SKALA 1:1000



Załącznik nr 1 do Uchwały Nr/...../..... Rady Gminy Czerwonak
z dniar., ogłoszonej w Dzienniku Urzędowym
Województwa Wielkopolskiego z r. poz.

Oznaczenia:

- granica obszaru objętego planem
— linie rozgraniczające tereny o różnym przeznaczeniu
i różnych zasadach zagospodarowania

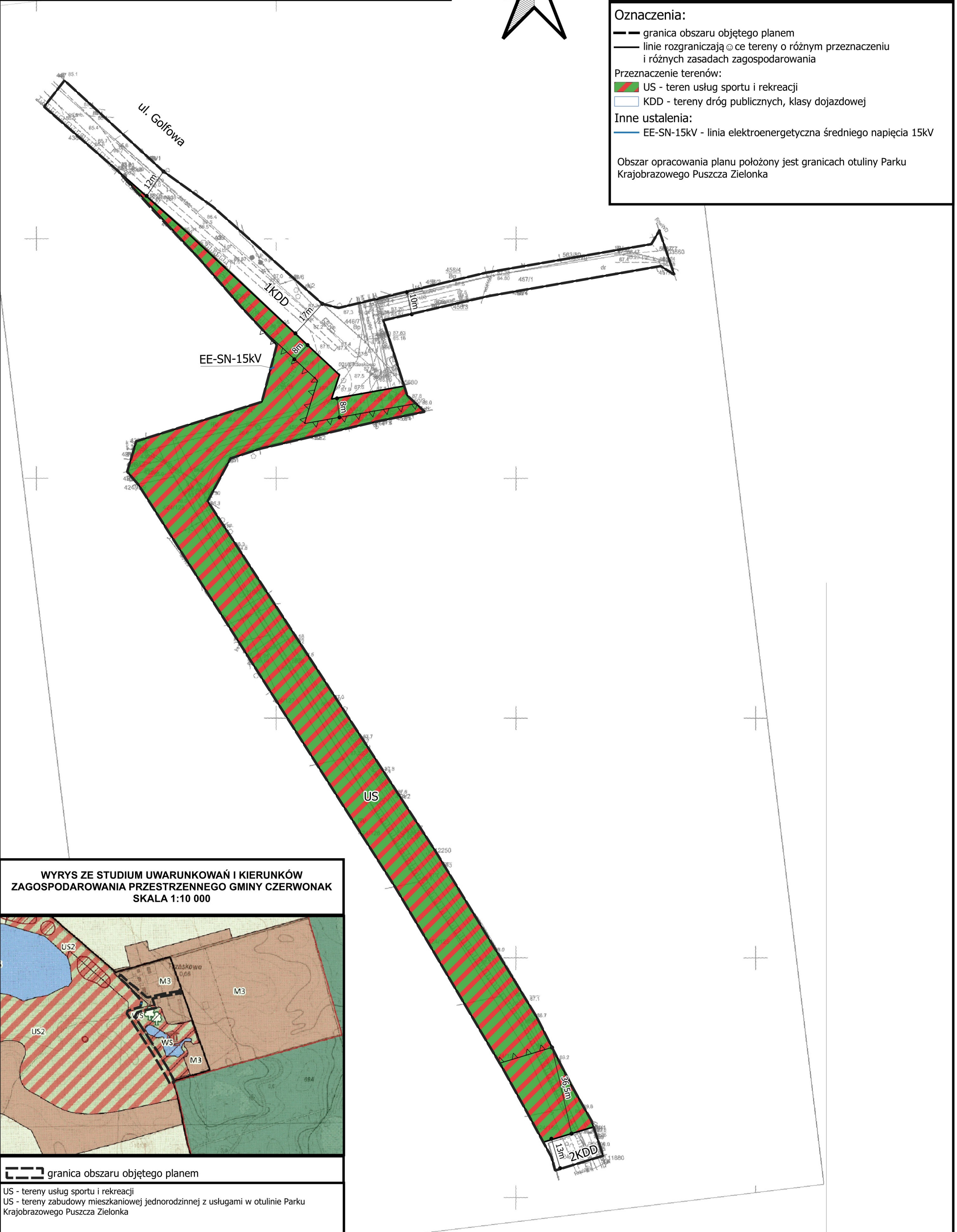
Przeznaczenie terenów:

- US - teren usług sportu i rekreacji

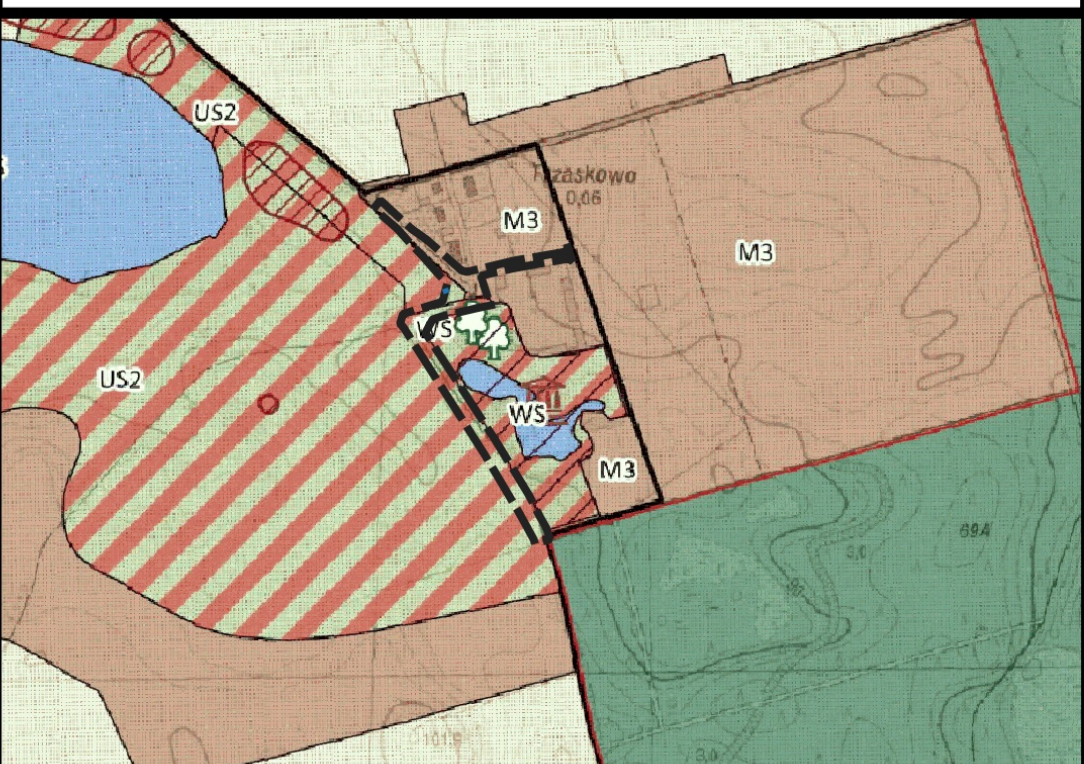
Inne ustalenia:


- EE-SN-15kV - linia elektroenergetyczna średniego napięcia 15kV

Obszar opracowania planu położony jest granicach otuliny Parku
Krajobrazowego Puszcza Zielonka



**WYRYS ZE STUDIUM UWARUNKOWAŃ I KIERUNKÓW
ZAGOSPODAROWANIA PRZESTRZENNEGO GMINY CZERWONAK
SKALA 1:10 000**



 granica obszaru objętego planem

US - tereny usług sportu i rekreacji
US - tereny zabudowy mieszkaniowej jednorodzinnej z usługami w otulinie Parku
Krajobrazowego Puszcza Zielonka