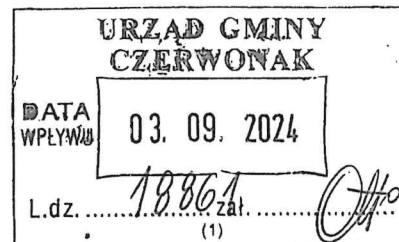


Protokół nr 1/2024

Zebranie Wiejskie Sołectwa Kicin,  
które odbyło się 26 sierpnia 2024 r.



Zebranie Wiejskie rozpoczęło się o godzinie 19.00, a zakończyło się o godzinie 21:40. W zebraniu udział wzięło 94 Mieszkańców Sołectwa Kicin zgodnie z listą obecności, która stanowi załącznik nr 1 do protokołu, a także Wójt Gminy Czerwonak Marcin Wojtkowiak, Zastępca Wójta Gminy Czerwonak Paweł Glaser oraz przedstawiciele Gminnego Przedsiębiorstwa Wodociągowego.

Zebranie odbyło się w Szkole Podstawowej im. Augusta Cieszkowskiego w Kicinie przy ul. Gwarnej 1. Zawiadomienie o Zebraniu Wiejskim stanowi załącznik nr 2 do protokołu.

Porządek obrad:

1. Otwarcie Zebrania Wiejskiego.
2. Przedstawienie porządku obrad.
3. Wybór sekretarza posiedzenia.
4. Uchwała w sprawie zmiany planu wydatków środków finansowych zabezpieczonych w budżecie Gminy Czerwonak na 2024 r. na realizację zadań Sołectwa Kicin.
5. Uchwała w sprawie planu wydatków środków finansowych zabezpieczonych w budżecie Gminy Czerwonak na 2025 r. na realizację zadań Sołectwa Kicin w wysokości 24 000 zł.
6. Wnioski do budżetu na 2025 r.
7. Wolne głosy i wnioski.
8. Zamknięcie zebrania wiejskiego.

#### Ad. 1 Otwarcie Zebrania

Zebranie otworzyła Sołtys Sołectwa Kicin Natalia Przybyłowicz.

Zebranie rozpoczęło się o godzinie 19.00.

W zebraniu wzięło udział 94 osoby.

#### Ad. 2 Przedstawienie porządku obrad.

Nie zgłoszono uwag do porządku obrad.

#### Ad.3 Wybór sekretarza posiedzenia.

Sołtys Sołectwa Kicin Natalia Przybyłowicz zaproponowała na sekretarza posiedzenia p. Marzenę Jaskot, która wyraziła zgodę.

Mieszkańcy na sekretarza posiedzenia wybrali p. Marzenę Jaskot, przy jednym głosie wstrzymującym się.

#### Ad. 4 Uchwała w sprawie zmiany planu wydatków na 2024 r.

Mieszkańcy pozytywnie zaopiniowali propozycję przeniesienia środków finansowych zabezpieczonych w budżecie Gminy Czerwonak na 2024 r. Kwota przeznaczona zostanie na zajęcia Zumby i na paczki Mikołajkowe. Głosowało 94 osób, z tego 93 było za, 0 osób było przeciw, 1 osoba się wstrzymała. Uchwała nr 1/2024 została podjęta (załącznik nr 3).

Sołtys  
Sołectwa Kicin  
  
Natalia Przybyłowicz

28

#### **Ad. 5 Uchwała w sprawie planu wydatków na 2025 r.**

Mieszkańcy pozytywnie zaopiniowali propozycję w sprawie planu wydatków na 2025 r. Uchwała nr 2/2024 w sprawie planu wydatków na 2025 r. na kwotę 24 000 zł została podjęta (załącznik nr 4). Głosowało 94 osób, z tego 90 było za, 0 osób było przeciw, 4 osoby się wstrzymały.

#### **Ad. 6 Wnioski do budżetu na 2025 r.**

- Zwiększenie budżetu o 3000 zł. Rada Sołecka prześle wniosek do Rady Gminy Czerwonak.
- Mieszkańcy zgłosili potrzebę poprawy infrastruktury na ul. Cyprysowej - instalacji dodatkowego oświetlenia.
- Mieszkańcy zgłosili potrzebę monitoringu przy ul. Poznańskiej, ul. Okrężnej, ul. Nowe Osiedle oraz w okolicy Szkoły Podstawowej w Kicinie.

#### **Ad. 7 Wolne głosy i wnioski**

##### **Program „Wielkopolska Odnowa Wsi 2020+”**

Marzena Jaskot członkini Rady Sołeckiej przedstawiła propozycję przystąpienia Sołectwa Kicin do Programu „Wielkopolska Odnowa Wsi 2020+”. Mieszkańcy pozytywnie zaopiniowali propozycję. Uchwała nr 3 w sprawie: przystąpienia sołectwa do Programu „Wielkopolska Odnowa Wsi 2020+” (załącznik nr 5) została podjęta. Głosowało 94 osób, z tego 91 było za, 0 osób było przeciw, 3 osoby się wstrzymały.

##### **Staw w Kicinie.**

Tomasz Przebieracz członek Rady Sołectwa Kicin przedstawił prezentację dotyczącą projektu oczyszczania stawu. Uchwała nr 4 w sprawie oczyszczenia stawu przy ul. Wodnej w Kicinie (załącznik nr 6) została podjęta. Mieszkańcy zagłosowali za przyjęciem uchwały. Głosowało 90 osób, z tego 75 było za, 1 osoba była przeciw, 14 osoby się wstrzymały. Prezentacja dotycząca stawu stanowi załącznik numer 7.

##### **Strefa rekreacyjno-sportowa przy ul. Kościelnej w Kicinie.**

Głos zabrała [REDAKOWANE] przedstawiła prezentację pt.: „Inwestycja przy ul. Kościelnej w Kicinie”. Prezentacja stanowi załącznik nr 8.

Głos zabrał Tomasz Przebieracz członek Rady Sołeckiej przedstawiając prezentację pt. „Rozwój infrastruktury Sołectwa Kicin kluczowy dla podnoszenia jakości życia mieszkańców”. Prezentacja stanowi załącznik numer 9.

Podjęta została Uchwała nr 5 w sprawie budowy strefy rekreacyjno-sportowej w Kicinie przy ul. Kościelnej (załącznik numer 10).

Podjęta została Uchwała nr 6 w sprawie budowy ul. Kościelnej w Kicinie (załącznik nr 11).

Protokół z przebiegu konsultacji społecznych w sprawie Planu Budowy Gminnych Dla Sołectwa Kicin W zakresie ulicy Kościelnej z dnia 16.11.2023 r. (załącznik numer 12).

UCHWAŁA NR 5 I 6 ZOSTAŁY PODJĘTE JEDNOCZESNIE

Sołtys  
Sołectwa Kicin  
Natalia Przybyłowicz



### **Propozycja dotycząca ochrony przyrody**

Propozycje obejmowały utworzenie użytku ekologicznego, ogrodu sensorycznego i oznaczenie niektórych drzew jako pomników przyrody.

### **Budowa farmy fotowoltaicznej na granicy Gminy Czerwonak.**

Mieszkańcy ul. Fabrycznej wyrazili obawy co do planów budowy farmy fotowoltaicznej na terenach przyległych. Wójt zadeklarował wsparcie merytoryczne w sprawie.

### **Prezentacja przedstawicieli wodociągów.**

Omówiono plany inwestycji związane z modernizacją infrastruktury wodociągowej w Kicinie. Wykonane zostaną dwa nowe ujęcia głębinowe.

### **Monitoring ul. Rolna.**

Po konsultacji z Wójtem Gminy Czerwonak wyrażono zgodę na zbieranie podpisów pod petycją o monitoring ul. Rolnej i ul. Zbożowej w Kicinie w związku z zwiększeniem bezpieczeństwa mieszkańców. Zebrano 46 podpisów (załącznik nr 13).

### **Ogród sensoryczny.**

Zgłoszono propozycję założenia ogrodu sensorycznego przy ul. Kościelnej na terenie strefy rekreacyjno-sportowej.

### **Pętla w Kicinie.**

Omówiono harmonogram projektu przebudowy pętli autobusowej w Kicinie. Wniosek zostanie złożony do budżetu w 2025 r.

### **Boisko piłkarskie, dawny teren LKS Kicin.**

Mieszkańcy Kicina zwrócili się z wnioskiem do Gminy Czerwonak o podjęcie rozmów z aktualnym właścicielem, w sprawie „powrotu do macierzy” terenu po dawnych boisku piłkarskim LKSu Kicin przy ul. Nowe Osiedle w Kicinie.

### **Budowa ronda przy ul. Szkolnej i ul. Poznańskiej.**

Zarząd Dróg wyłonił wykonawcę projektu. Na czas realizacji autobusy będą miały zmienione trasy.

### **Ścieżka rowerowa wzdłuż ul. Poznańskiej.**

Harmonogram budowy ścieżki pieszo-rowerowej Kicin-Kliny-Mileno został omówiony.

### **Klub Jutrzenka**


Istnieje możliwość organizacji spotkań dla młodzieży z Kicina w Klubie Jutrzenka.

### **Farma fotowoltaiczna.**

Mieszkaniec ul. Fabrycznej poprosił o wsparcie w sprawie koncepcji budowy farmy fotowoltaicznej przy granicy Gminy Czerwonak i Gminy Swarzędz. Wójt Gminy Czerwonak potwierdził możliwość wsparcia merytorycznego.

Sołtys  
Sołectwa Kicin  
  
Natalia Przybyłowicz





# ZAWIADOMIENIE

## ZEBRANIE WIEJSKIE SOŁECTWA KICIN


Sołtys Sołectwa Kicin zwołuje zebranie wiejskie,  
które odbędzie się 26 sierpnia 2024 r. (poniedziałek) o godz. 19:00  
w Szkole Podstawowej w Kicinie przy ul. Gwarnej 1.

W przypadku braku kworum w pierwszym terminie zebranie wiejskie odbędzie się 26 sierpnia 2024 r. o godz. 19:15.

### Porządek obrad

- 1) Otwarcie zebrania wiejskiego.
- 2) Przedstawienie porządku obrad.
- 3) Wybór sekretarza posiedzenia.
- 4) Uchwała w sprawie zmiany planu wydatków środków finansowych zabezpieczonych w budżecie Gminy Czerwonak na 2024 r. na realizację zadań Sołectwa Kicin.
- 5) Uchwała w sprawie planu wydatków środków finansowych zabezpieczonych w budżecie Gminy Czerwonak na 2025 r. na realizację zadań Sołectwa Kicin w wysokości 24.000 zł.
- 6) Wnioski do budżetu na 2025 r.
- 7) Wolne głosy i wnioski.
- 8) Zamknięcie zebrania wiejskiego.

Sołtys Sołectwa Kicin  
Natalia Przybyłowicz

Sołtys  
Sołectwa Kicin  
  
Natalia Przybyłowicz

UCHWAŁA NR 11/2024  
ZEBRANIA WIEJSKIEGO SOŁECTWA KICIN  
z dnia 26.08.2024r.

w sprawie zmiany planu wydatków środków finansowych zabezpieczonych w budżecie Gminy Czerwonak na 2024 rok na realizację zadań Sołectwa KICIN

Na podstawie § 9. ust. 2. pkt 4. uchwały nr 371/XLVII/2014 Rady Gminy Czerwonak z dnia 20.03.2014r. w sprawie Statutu Sołectwa KICIN uchwala się, co następuje:

§ 1. Środki finansowe zabezpieczone w budżecie Gminy Czerwonak na 2024 rok na realizację zadań Sołectwa KICIN przenosi się następująco:

- 1) z działu 750 rozdziału 75085 paragrafu 4210 kwota 600,00 zł  
nazwa zadania - DZIAŁALNOŚĆ RADY SOŁECKIEJ - ZADANIA ZAKUPY  
do działu 986 rozdziału 98685 paragrafu 4200 kwota 40,8 zł  
nazwa zadania - ZADANIA ZAKUPY  
do działu 991 rozdziału 99185 par. 4200 - ZAKUPY SOŁECKIE - ZAKUP ŚRODKÓW ZYM 172,1
- 2) z działu 821 rozdziału 82185 paragrafu 4080 kwota 77,42 zł  
nazwa zadania - ZADANIA ZAKUPY  
do działu 986 rozdziału 98685 paragrafu 4200 kwota 77,42 zł  
nazwa zadania - ZAKUPY SOŁECKIE - ZAKUP ŚRODKÓW ZYM
- 3) z działu 821 rozdziału 82185 paragrafu 4300 kwota 184,00 zł  
nazwa zadania - ZAKUPY SOŁECKIE - ZAKUP  
do działu 991 rozdziału 99185 paragrafu 4200 kwota 184,00 zł  
nazwa zadania - ZAKUPY SOŁECKIE - ZAKUP ŚRODKÓW ZYM
- 4) z działu 986 rozdziału 98685 paragrafu 4100 kwota 344,83 zł  
nazwa zadania - ZADANIA ZAKUPY - SKŁADKA NA WSPÓŁCZASNE ZYS  
do działu 991 rozdziału 99185 paragrafu 4200 kwota 344,83 zł  
nazwa zadania - ZAKUPY SOŁECKIE - ZAKUP ŚRODKÓW ZYM
- 5) z działu 986 rozdziału 98685 paragrafu 4102 kwota 49,15 zł  
nazwa zadania - ZADANIA ZAKUPY - SKŁADKA NA FUNDUSZ ZAKUPY  
do działu 991 rozdziału 99185 paragrafu 4200 kwota 49,15 zł  
nazwa zadania - ZAKUPY SOŁECKIE - ZAKUP ŚRODKÓW ZYM
- 6) z działu 986 rozdziału 98685 paragrafu 4170 kwota 176,00 zł  
nazwa zadania - ZADANIA ZAKUPY - ZAKUPY SOŁECKIE - ZAKUPY SOŁECKIE  
do działu 991 rozdziału 99185 paragrafu 4200 kwota 176,00 zł  
nazwa zadania - ZAKUPY SOŁECKIE - ZAKUP ŚRODKÓW ZYM
- 7) z działu ..... rozdziału ..... paragrafu ..... kwota ..... zł  
nazwa zadania - .....

do działu ..... rozdziału ..... paragrafu ..... kwota .....zł  
nazwa zadania – .....

8) z działu ..... rozdziału ..... paragrafu ..... kwota .....zł  
nazwa zadania – .....

do działu ..... rozdziału ..... paragrafu ..... kwota .....zł  
nazwa zadania – .....

9) z działu ..... rozdziału ..... paragrafu ..... kwota .....zł  
nazwa zadania – .....

do działu ..... rozdziału ..... paragrafu ..... kwota .....zł  
nazwa zadania – .....

10) z działu ..... rozdziału ..... paragrafu ..... kwota .....zł  
nazwa zadania – .....

do działu ..... rozdziału ..... paragrafu ..... kwota .....zł  
nazwa zadania – .....

§ 2. Wykonanie uchwały powierza się Sołtysowi Sołectwa.....

§ 3. Uchwała wchodzi w życie z dniem podjęcia.

Kicin  
Sołtys  
Sołectwa Kicin  
Natalia Przybyłowicz  
pieczęć i podpis osoby uprawnionej

UCHWAŁA NR 212024  
ZEBRANIA WIEJSKIEGO SOŁECTWA KICIN

z dnia 26.08.2024r.

**w sprawie planu wydatków środków finansowych zabezpieczonych w budżecie Gminy Czerwonak na 2025 rok na realizację zadań Sołectwa KICIN w wysokości 24000.00 zł**

Na podstawie § 8 ust. 2 pkt 4 uchwały nr 371/XLV/2014 Rady Gminy Czerwonak z dnia 20.03.2014 w sprawie Statutu Sołectwa KICIN uchwała się, co następuje:

§ 1. Plan środków finansowych zabezpieczonych w budżecie Gminy Czerwonak na ..... rok na realizację zadań Sołectwa ..... przeznaczają się na:

1) nazwa zadania DZIAŁALNOŚĆ RADY SOŁECKIEJ - POZOSTAŁE ZAKUPY ..... kwota zł;

\*dział ..... rozdział ..... paragraf ..... kwota 300,- zł;  
\*dział ..... rozdział ..... paragraf ..... kwota ..... zł;  
\*dział ..... rozdział ..... paragraf ..... kwota ..... zł.

2) nazwa zadania DZIAŁALNOŚĆ RADY SOŁECKIEJ - ZAKUP ARTYKUŁÓW SPOŻYWCZYCH ..... kwota zł;

\*dział ..... rozdział ..... paragraf ..... kwota 200,- zł;  
\*dział ..... rozdział ..... paragraf ..... kwota ..... zł;  
\*dział ..... rozdział ..... paragraf ..... kwota ..... zł.

3) nazwa zadania IMPREZY SOŁECKIE - POZOSTAŁE ZAKUPY ..... kwota zł;

\*dział ..... rozdział ..... paragraf ..... kwota 1500,- zł;  
\*dział ..... rozdział ..... paragraf ..... kwota ..... zł;  
\*dział ..... rozdział ..... paragraf ..... kwota ..... zł.

4) nazwa zadania IMPREZY SOŁECKIE - ZAKUP ARTYKUŁÓW SPOŻYWCZYCH ..... kwota zł;

\*dział ..... rozdział ..... paragraf ..... kwota 8500,- zł;  
\*dział ..... rozdział ..... paragraf ..... kwota ..... zł;  
\*dział ..... rozdział ..... paragraf ..... kwota ..... zł.

5) nazwa zadania IMPREZY SOŁECKIE - ZAKUP USŁUG ..... kwota zł;

\*dział ..... rozdział ..... paragraf ..... kwota 8000,- zł;  
\*dział ..... rozdział ..... paragraf ..... kwota ..... zł;  
\*dział ..... rozdział ..... paragraf ..... kwota ..... zł.

6) nazwa zadania ŻAKS ..... kwota zł;

\*dział ..... rozdział ..... paragraf ..... kwota 520,- ..... zł;  
\*dział ..... rozdział ..... paragraf ..... kwota ..... zł;  
\*dział ..... rozdział ..... paragraf ..... kwota ..... zł.

7) nazwa zadania SKŁADKA NA UBEZPIECZENIE ..... kwota zł;  
SPOŁECZNE ŻUŚ

\*dział ..... rozdział ..... paragraf ..... kwota 350,- ..... zł;  
\*dział ..... rozdział ..... paragraf ..... kwota ..... zł;  
\*dział ..... rozdział ..... paragraf ..... kwota ..... zł.

8) nazwa zadania SKŁADKA NA FUNDUSZ PRACY ..... kwota zł;

\*dział ..... rozdział ..... paragraf ..... kwota 50,- ..... zł;  
\*dział ..... rozdział ..... paragraf ..... kwota ..... zł;  
\*dział ..... rozdział ..... paragraf ..... kwota ..... zł.

9) nazwa zadania ŻAŻĘCIA ŻUMBY ..... kwota zł;

\*dział ..... rozdział ..... paragraf ..... kwota 3000,- ..... zł;  
\*dział ..... rozdział ..... paragraf ..... kwota ..... zł;  
\*dział ..... rozdział ..... paragraf ..... kwota ..... zł.

10) nazwa zadania WYNAJĘM SALI W SZKOLE PODSTAWOWEJ ..... kwota zł;

\*dział ..... rozdział ..... paragraf ..... kwota 720,- ..... zł;  
\*dział ..... rozdział ..... paragraf ..... kwota ..... zł;  
\*dział ..... rozdział ..... paragraf ..... kwota ..... zł.

11) nazwa zadania UMOWA ZLECENIE ŻAŻĘCIA DLA ..... kwota zł;  
DZIECI - ARTYSTYCZNE

\*dział ..... rozdział ..... paragraf ..... kwota 430,- ..... zł;  
\*dział ..... rozdział ..... paragraf ..... kwota ..... zł;  
\*dział ..... rozdział ..... paragraf ..... kwota ..... zł.

12) nazwa zadania UMOWA ZLECENIE ŻAŻĘCIA DLA DZIECI ..... kwota zł;  
SPORTOWE

\*dział ..... rozdział ..... paragraf ..... kwota 430,- ..... zł;  
\*dział ..... rozdział ..... paragraf ..... kwota ..... zł;  
\*dział ..... rozdział ..... paragraf ..... kwota ..... zł.

**UCHWAŁA NR 3/2024  
ZEBRANIA WIEJSKIEGO SOŁECTWA KICIN**

z dnia 26 sierpnia 2024 r.

**w sprawie wyrażenia woli przystąpienia Sołectwa Kicin do Programu  
„Wielkopolska Odnowa Wsi 2020+”**

Na podstawie art. 36 ust. 1 ustawy z dnia 8 marca 1990 r. o samorządzie gminnym (Dz. U. z 2024 r. poz. 609 i 721) w związku z § 8 ust. 2 uchwały nr 605/LVIII/2022 Rady Gminy Czerwonak z dnia 15 grudnia 2024 r. w sprawie Statutu Sołectwa Kicin (Dz. Urz. Woj. Wielk. poz. 9901) uchwala się, co następuje:

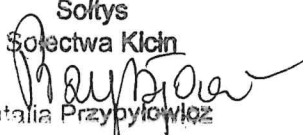
§ 1. Wyraża się wolę przystąpienia Sołectwa Kicin do Programu „Wielkopolska Odnowa Wsi 2020+”.

§ 2. Powołuje się Grupę Odnowy Wsi w składzie:

- 1) Natalia Przybyłowicz – lider;
- 2) Chmura Ewa – członek;
- 3) Chmura Leszek – członek;
- 4) Dudziński Dariusz – członek;
- 5) Jaskot Aldona – członek;
- 6) Przebieracz Tomasz – członek;
- 7) Przybyłowicz Dariusz – członek.

§ 3. Wykonanie uchwały powierza się Sołtysowi Sołectwa Kicin.


§ 4. Uchwała wchodzi w życie z dniem podjęcia.

Sołtys  
Sołectwa Kicin  
  
Natalia Przybyłowicz



§ 2. Wykonanie uchwały powierza się Sołtysowi Sołectwa Kicin.....

§ 3. Uchwała wchodzi w życie z dniem podjęcia.

Sołtys  
Sołectwa Kicin  
  
.....Natalia Przybyłowicz.....  
pieczęć i podpis osoby uprawnionej

\*wypełnia Skarbnik Gminy

ZŁĄCZNIK NR 6

Uchwała nr 4/2024

Zebrania Wiejskiego Sołectwa Kicin

z dnia 26 sierpnia 2024 r.

**w sprawie** oczyszczenia stawu przy ul. Wodnej w Kicinie

Na podstawie art. 36 ust.1 ustawy z dnia 8 marca 1990 roku o samorządzie gminnym (Dz. U. z 2024 r. poz. 609 ze zm.) oraz § 8 ust. 2 pkt s Statutu Sołectwa Kicin przyjętego Uchwałą nr 605/LVIII/2022 Rady Gminy Czerwonak z dnia 15.12.2022 r. Zebranie Wiejskie uchwała:

§1

Mieszkańcy Sołectwa Kicin przyjęli uchwałę w sprawie oczyszczenia stawu przy ul. Wodnej w Kicinie.

§2

Rada Sołectwa Kicin wnioskuje o bezzwłoczne ponowienie postępowania przetargowego na gruntowne oczyszczenie stawu przy ul. Wodnej w Kicinie.

§3

Uchwała wchodzi w życie z dniem podjęcia.

Sołtys  
Sołectwa Kicin  
  
Natalia Przybyłowicz

# Staw w Kicinie – stan istniejący i plany.

Spotkanie sołeckie w Kicinie, 26.08.2024 r.

Prezentacja nr 1

Opracował: Tomasz Przebieracz

Sołtys  
Sołectwa Kicin  
Natalia Przybyłowicz



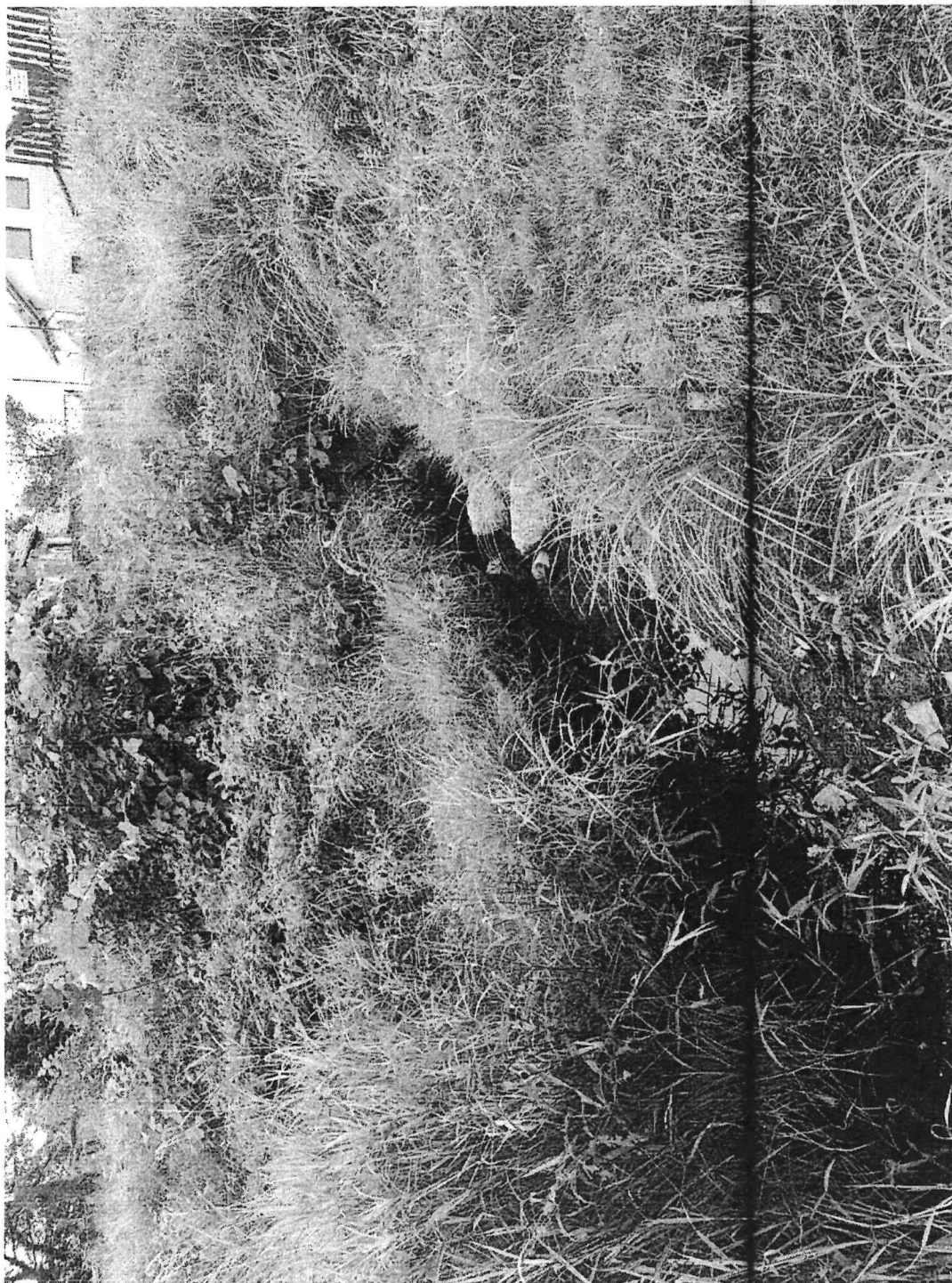
**Spotkanie sołeckie w Kicinie, 26.08.2024 r.  
Prezentacja nr 1**

Soktys  
Solectwa Kicin  
*Natalia Przybyłowicz*  
Natalia Przybyłowicz



Spotkanie sołectwie w Kicinie, 26.08.2024 r.  
Prezentacja nr 1

Softys  
Sołectwa Kicin  
*Natalia Przybyłowicz*  
Natalia Przybyłowicz



**Spotkanie sołectkie w Kicinie, 26.08.2024 r.  
Prezentacja nr 1.**




Sołtys  
Sołectwa Kicin  
*Natalia Przybyłowicz*  
Natalia Przybyłowicz



**Spotkanie sołectwie w Kicinie, 26.08.2024 r.  
Prezentacja nr 1**



Sołtys  
Sołectwa Kicin  
Natalia Przybyłowicz



**Spotkanie sołeckie w Kicinie, 26.08.2024 r.  
Prezentacja nr 1**

Sółtys  
Sołectwa Kicin  
Natalia Przybyłowicz



**Spotkanie sołectkie w Kicinie, 26.08.2024 r.  
Prezentacja nr 1**

Soktys  
Sołectwa Kicin  
Natalia Przybyłowicz



**Spotkanie sołectkie w Kicinie, 26.08.2024 r.  
Prezentacja nr 1**



Sołtys  
Sołectwa Kicin  
*Natalia Przybyłowicz*  
Natalia Przybyłowicz



**Spotkanie sołectkie w Kicinie, 26.08.2024 r.  
Prezentacja nr. 1**

Sotys  
Solectwa Kicin  
Natalia Przybyłowicz




Spotkanie sołectwie w Kicinie, 26.08.2024 r.  
Prezentacja nr 1

Soktys  
Solectwa Kicin  
Natalia Przybyłowicz



**Spotkanie sołeckie w Kicinie, 26.08.2024 r.  
Prezentacja nr 1**

Sółtys  
Spółstwa Kicin  
Natalia Przybyłowicz



Spotkanie sołeckie w Kicinie, 26.08.2024 r.  
Prezentacja nr 1



Projekt wykonania prac związanych z gruntownym  
oczyszczeniem stawu zlokalizowanego w Kicinie, na  
terenie działki nr ewid. 294

Projekt oczyszczenie staw Kicin.pdf

Opinia na temat możliwości rewitalizacji stawu w Kicinie

Opinia rewitalizacja staw Kicin.pdf

Sotys  
Sołectwa Kicin  
Natalia Przybyłowicz

Spotkanie sołeckie w Kicinie, 26.08.2024 r.  
Prezentacja nr 1

## Podsumowanie:

Rada Sołecka Kicina podejmie uchwałę o wykonaniu prac związanych z gruntownym oczyszczeniem stawu zlokalizowanego w Kicinie, zgodnie z Projektem Budowlanym opracowanym przez Biuro Studiów i Projektów Budownictwa Wodnego Hydroprojekt Sp. z o. o., na zlecenie Inwestora, tj. Gminy Czerwone.

Uchwała zostanie przekazana zgodnie z procedurą do Gminy Czerwone.

Sołtys  
Sołectwa Kicina  
*Natalia Przybyłowicz*  
Natalia Przybyłowicz

Spotkanie sołeckie w Kicinie, 26.08.2024 r.  
Prezentacja nr 1

Dziękuję za uwagę

Spotkanie sołeckie w Kicinie, 26.08.2024 r.  
Prezentacja nr 1

Soktys  
Stowarzyszenia Kicin  
Natalia Przybyłowicz

# Investycja przy ul. Kościelnej w Kicinie

**dr Ewelina Marek-Andrzejewska**

Pracownik naukowy na  
Uniwersytecie Przyrodniczym w Poznaniu

**mgr Grzegorz Gołębiak**

Prezes Towarzystwa Przyrodniczego "Karlik"

Zebranie sołeckie w Kicinie

26.08.2024

Ważnik N28



Większość zdjęć ujętych w  
prezentacji przedstawia  
ul. Kościelną, jej okolicę i  
mieszkańców.


Warto pomyśleć o zebraniu  
najpiękniejszych zdjęć i  
zorganizowaniu wystawy z  
takimi zdjęciami.



# Agenda

Dyskusję  
przewidziano  
po prezentacji.

- + Co obejmuje inwestycja?
- + Plany zagospodarowania przestrzennego
- + Czym wyróżnia się ul. Kościelna?
- + Topografia terenu wzdłuż ul. Kościelnej sprzyja bytowaniu zwierząt.
- + Gatunki chronione, żyjące przy ul. Kościelnej
- + Aleja drzew Kicin-Wierzenica
- + Plan oddziaływania na środowisko dla planowanej inwestycji
- + Wyjątkowa ulica, wyjątkowi ludzie
- + Propozycja utworzenia użytku ekologicznego
- + Propozycja utworzenia ogrodu sensoryczno-edukacyjnego
- + Wnioski i postulaty mieszkańców
- + **Dyskusja: Pytania i odpowiedzi**



# Co obejmuje inwestycja?



**Strefa I - teren z przeznaczeniem pod przyszłe przedszkole.**

# 3 boiska

# Duży budynek sportowy

# Teren zielony

# Przedszkole


## Strefa II

## Strefa I

[illegible]

Szukaj...

WYKAZ  
MPZP



Ulica Kościelna w miejscowości Klich

Zbliż do obiektu Imię

Map tiles © Geo-System; Map data © OpenStreetMap  
openstreetmap.org/copyright

ok N: 52°27'53.8" E: 17°01'60" X: 512827 Y: 366437  
100m PL-1992

# Wyzwania inwestycyjne dla mieszkańców



## Ludzie i zwierzęta

Pogorszenie jakości życia  
Wzrost zanieczyszczenia  
środowiska naturalnego  
Wzrost poziomu hałasu



## Zwierzęta

Zniszczenie siedlisk  
zwierząt objętych ścisłą  
ochroną gatunkową i  
wymagających ochrony  
czynnej



## Ludzie


Obniżenie wartości  
prywatnych nieruchomości



Kumak nizinny



# Wyzwania inwestycyjne dla Gminy



## Brak infrastruktury drogowej


Dodatkowe koszty  
poszerzenia ul.  
Kościelnej

Wycięcie drzew  
wzdłuż ul. Kościelnej



## Brak sztucznego oświetlenia

Dodatkowe koszty  
położenia sztucznego  
oświetlenia wzdłuż  
ul. Kościelnej



# Plan budowy dróg dla gminy Czerwone

Adres	Ilość mieszkań	Utworzenie	Długość (m)	2018	2019	2020	2021	2022	2023	2024	2025	2026	2027	2028	2029	2030	2031	2032	2033
Nowe Osiedle	233	nie																	
Poznańska	275	tak																	
Rzemieślnicza	20	tak																	
Szkołna	115	tak																	
Gwarna	4	tak																	
Rolla	108	nie	709																
Fabryczna	132	nie	697	projekt I etap	projekt II etap														
Okrzeńska	48	częściowo	808		projekt I	budowa													
Jonscheffa	74	nie	821	projekt															
Łanowa	81	nie	904		projekt														
Świąteczna	58	częściowo	265		projekt														
Kościelna	320	nie	320																
Zbożowa	15	nie	154																
Złotowa	34	nie	185	projekt															
Sosnowa	18	nie	411																
Widok	23	nie	513																
Różana	4	nie	407																
Dąbrowska	24	nie	260																
Pod Lasem	23	nie	107																
Berberysowa	12	nie	93																
Ławendowa	20	nie	722																
Cyprysiowa	27	nie	1185																
Prosta	10	nie	120																
Stumykowa	5	nie	150																
Wichrowa	41	częściowo	285																
Kościelna	32	częściowo	1300																
Flakowa	8	nie	91																

Budowę drogi utwardzonej na ul. Kościelnej o długości 1,3 km zaplanowano na 2032 r.





The background is a grayscale map of Zielenka. It features a network of roads, fields, and some built-up areas. Overlaid on this map are various urban planning elements: a large, irregularly shaped area in the center is filled with a dark, textured pattern; several smaller, irregular polygons are filled with a light gray and white checkerboard pattern; and other areas are marked with small circles or dots. The title text is superimposed on the left side of the map.

# Plany zagospodarowania przestrzennego

Z i e l o n k a



**To oznaczenie jest  
niezgodne ze  
Studium oraz PZP  
dla Wlkp. Droga  
powinna być  
oznaczona jako KX  
(ciąg pieszo-jezdny).**

## Informacija o obli:

NAZIWA_GMINY	POLE_EWIDENCYJNE	KLASOZYTKI_EGIER	GRUPA_REJESTROW	DATA
--------------	------------------	------------------	-----------------	------

- Plany zagospodarowania

Teren oznaczony symbolem KL

## Drogi lokalne

**Uchwała Nr 400/LXIV/2002**

**z dnia 2002-10-09**

**Miejscowy plan zagospodarowania przestrzennego dla terenu wsi Kicin**  
Publikacja: Dz. Urz. Województwa Wielkopolskiego nr 142 z 2002-11-26.

poz. 3876

Data wejścia w życie: 2002-12-11

1. Wyrok sądu - II SA/Po 363/22 z 2022-09-29

**Ulica Kościelna w miejscowości Kiełczygłów**


Zbliž do objektu Inne

200m  
N: 52°27'50.6" E: 17°02'36.4" X: 512710 Y: 367121  
PL-1992

200m  
N: 52°27'50.6" E: 17°02'36.4" X: 512710 Y: 367121  
PL-1992

# Plany wielkopolskie dla ul. Kościelnej

- + Według Planu Zagospodarowania Przestrzennego Województwa Wielkopolskiego jest to droga rowerowa.
- + Audyt Krajobrazowy Województwa Wielkopolskiego (Krajobraz Priorytetowy „Rejon Wierzenicy”) określa ten teren jako obszar:
  - + analiz mogących stanowić podstawę powołania parku kulturowego,
  - + o wysokich wartościach kulturowych i krajobrazowych, związanych z kulturą i tradycją religijną zakonu cysterek w rejonie Owińsk i Radojewa.




# Wnioski

- + **Obecna infrastruktura ul. Kościelnej nie może zapewnić dojazdu i oświetlenia dla całej planowanej inwestycji.**
- + **Ul. Kościelna została zakwalifikowana jako droga rowerowa w planie zagospodarowania przestrzennego dla województwa wielkopolskiego.**
- + **W MPZP powinna nastąpić zmiana oznakowania ul. Kościelnej na KX (ciągi pieszo-jezdne) o szerokości w liniach rozgraniczających 6,0 - 8,0 m, szerokość pasa utwardzonego 4,0 m.**



Prognoza  
oddziaływania na  
środowisko dla  
planowanej  
inwestycji jest  
niedostępna.



Zarówno MPZP  
jak i wstępną  
prognozę  
wykonano bez  
należytego  
rozpoznania  
walorów  
przyrodniczych.

+Pominięto szereg gatunków  
chronionych, które występują  
na tym terenie i wymagają  
ochrony przez zachowanie ich  
siedlisk (wypas, koszenie łąk i  
zarządzanie terenami wodno-  
błotnymi).





# Czym wyróżnia się ul. Kościelna?

+

# Historia wsi Kicin

- + Przy ul. Kościelnej znajdowała się jedna z najstarszych wsi w Polsce (II-III w. n.e.), a po raz pierwszy wspominana w źródłach pisanych w 1316 r.
- \* Pierwsza wzmianka o kościele pochodzi z 1405 r., ale najprawdopodobniej istniał już w XII w. W latach 1564-1574 funkcję proboszcza pełnił Jan Kochanowski.
- + Ówczesny kościół został rozebrany w 1749 r., a na jego miejscu wzniesiono nowy w 1751 r.
- + Podczas II wojny światowej działał tu nazistowski obóz pracy przymusowej.
- + Na działkach pod inwestycję znajduje się obszar archeologiczny.


+ **Przez ul. Kościelną przebiega wielkopolski quest.**

<https://pojezierze24.pl/atrakcje-turystyczne/kicin-czyli-tam-gdzie-jan-kochanowski-byl-proboszczem>, 827



# Ścieżka dydaktyczna im. Augusta Cieszkowskiego

- + Hrabia Cieszkowski wprowadził do powszechnego użytku zasady pracy organicznej w okolicach Wierzenicy i Kicina.
- + Był ekonomistą, filozofem, ziemianinem i działaczem społecznym.
- + Dla jego upamiętnienia ul. Kościelna ma charakter wiejski.





# Droga różańcowa


- + 20 drewnianych kapliczek wzdłuż ul. Kościelnej powstało dla upamiętnienia 1050-tej rocznicy chrztu Polski i 700-lecia Kicina.
- + Koszty wybudowania kapliczek podzielili między siebie mieszkańcy z Kicina i Wierzenicy.
- + **Co stanie się z kapliczkami przy poszerzaniu ul. Kościelnej?**



# Szlak kościołów drewnianych wokół Puszczy Zielonka

+ Ul. Kościelna łączy kościół p.w.  
św. Józefa w Kicinie z kościołem  
p.w. św. Mikołaja w Wierzenicy.

+ Ul. Kościelna jest częstym  
miejszem modlitw i  
pielgrzymek.






# Droga św. Jakuba

+ Najstarszy Europejski Szlak Kulturowy,  
wpisany na Listę Światowego Dziedzictwa  
UNESCO w 1993 r.

+ Na jakubowe szlaki wybierane były ścieżki  
piesze i rowerowe na polach i lasach, omijając  
ruchliwe, asfaltowe szosy.

+ Przy wytyczeniu szlaku starano się nie pomijać  
znaczących dla poszczególnych regionów  
obiektów zabytkowych i historycznych.



# Status Drogi św. Jakuba w Studium

Uchwała Nr 778/LXXII/2023 Rady Gminy Czerwonak  
z dnia 23 listopada 2023 r. w sprawie Studium  
uwarunkowań i kierunków zagospodarowania  
przestrzennego Gminy Czerwonak

- + Przewiduje jej utrzymanie jako szlak pieszy oraz strefę zielonych pierścieni, które obejmują tereny pełniące istotne funkcje przyrodnicze.
- + Strefy zielonych pierścieni obejmują tereny pełniące istotne funkcje przyrodnicze, stanowiące podstawę systemu przyrodniczego – obszary węzłowe o randze międzynarodowej, krajowej i regionalnej oraz korytarze ekologiczne dolin rzecznych.  
Tereny te wymagają ochrony przed intensyfikacją procesów osadniczych oraz kształtowania przestrzeni inwestycyjnej **uwzględniającej konieczność zachowania funkcji i spójności systemu przyrodniczego.**

# Inwestycja i rozbudowa drogi są sprzeczne z Deklaracją Rady Europy

- + Deklaracja Rady Europy z 23 października 1987 r. uznała Drogę św. Jakuba za szlak o szczególnym znaczeniu dla kultury kontynentu i zaapelowała o odtwarzanie i utrzymywanie dawnych szlaków pątniczych.
- + Deklaracja nawołuje władze publiczne, instytucje i indywidualnych obywateli o:
  - + uruchamianie programów działań kulturalnych w celu ponownego odkrycia dziedzictwa historycznego, literackiego, muzycznego i artystycznego stworzonego przez pielgrzymki do Santiago de Compostela;
  - + Wspieranie współczesnej ekspresji artystycznej i kulturalnej;
  - + Dawanie ponadczasowego świadectwa wartościom kultury europejskiej i europejskiej tożsamości.

+ **Czy proponowana inwestycja i rozbudowa drogi zostały zaakceptowane przez Radę Europy lub Europejską Federację Drog św. Jakuba?**

EUROPEAN FEDERATION OF


SAINT JAMES WAY [•]

Hôtel-Dieu 2, rue Beccelèvre

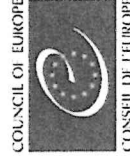
43000 Le Puy-en-Velay - FRANCE

Tél : +33(0)47070003 - Fax: +33(0)47070001

contact@saintjamesway.eu




Cultural route  
of the Council of Europe  
Itinéraire culturel  
du Conseil de l'Europe



# Inwestycja i rozbudowa drogi są sprzeczne z Konwencją dot. Ochrony Światowego Dziedzictwa Kulturowego i Naturalnego

+ „Każde Państwo-Strona niniejszej Konwencji uznaje, że obowiązek zapewnienia identyfikacji, ochrony, konserwacji, prezentacji i przekazania przyszłym pokoleniom dziedzictwa kulturowego i naturalnego, o którym mowa w artykułach 1 i 2, a znajdującego się na jego terytorium, należy przede wszystkim do tego państwa. Zrobi w tym celu wszystko, co będzie w jej mocy, wykorzystując w miarę swoich możliwości i, w stosownych przypadkach, wszelką pomoc i współpracę międzynarodową, w szczególności finansową, artystyczną, naukową i techniczną, jaką będzie w stanie uzyskać.” art. 3 Konwencji



## Czy Gmina uzyskała derogację od Centrum Światowego Dziedzictwa UNESCO na inwestycję i rozbudowę drogi?

# ul. Kościelna jest drogą dla:

\* Chcących poznać historię wsi i  
zabytkowe kościoły,

+ Pielgrzymów,

+ Obserwatorów przyrody,

+ Jeźdźców konnych,

+ Biegaczy, rowerzystów i  
spacerowiczów.

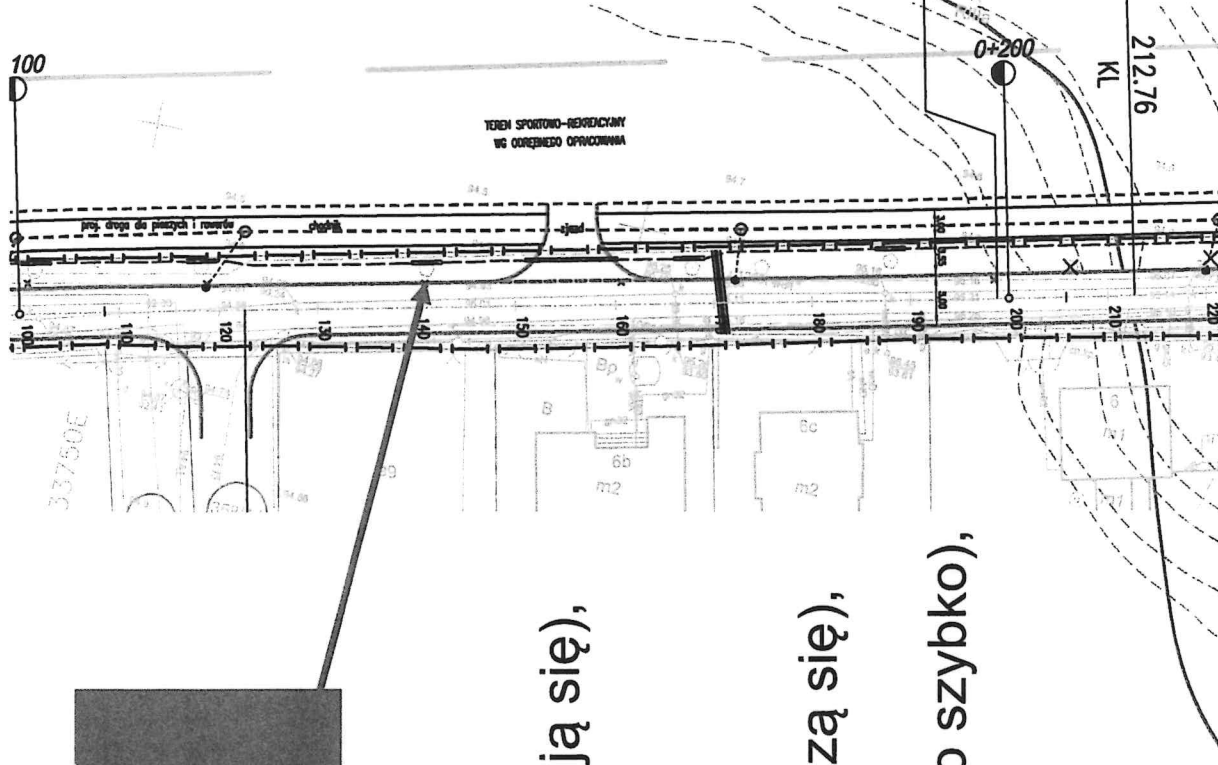





# Jak oni mają pomieścić się na pasie o szerokości 1 m?

Każdy porusza się w swoim tempie:


- Pielgrzymi (spacerują w większych grupach, zatrzymują się),
- Obserwatorzy przyrody (zatrzymują się),
- Konie (potrzebują dużo miejsca, spacerują wolno, płoszą się),
- Biegacze i rowerzyści (poruszają się szybko lub bardzo szybko),
- Spacerowicze (idą wolno).



Obiekt sportowy zaburzy spokój osób,  
które korzystają z ul. Kościelnej z pobudek  
religijnych, historycznych oraz  
dydaktycznych.



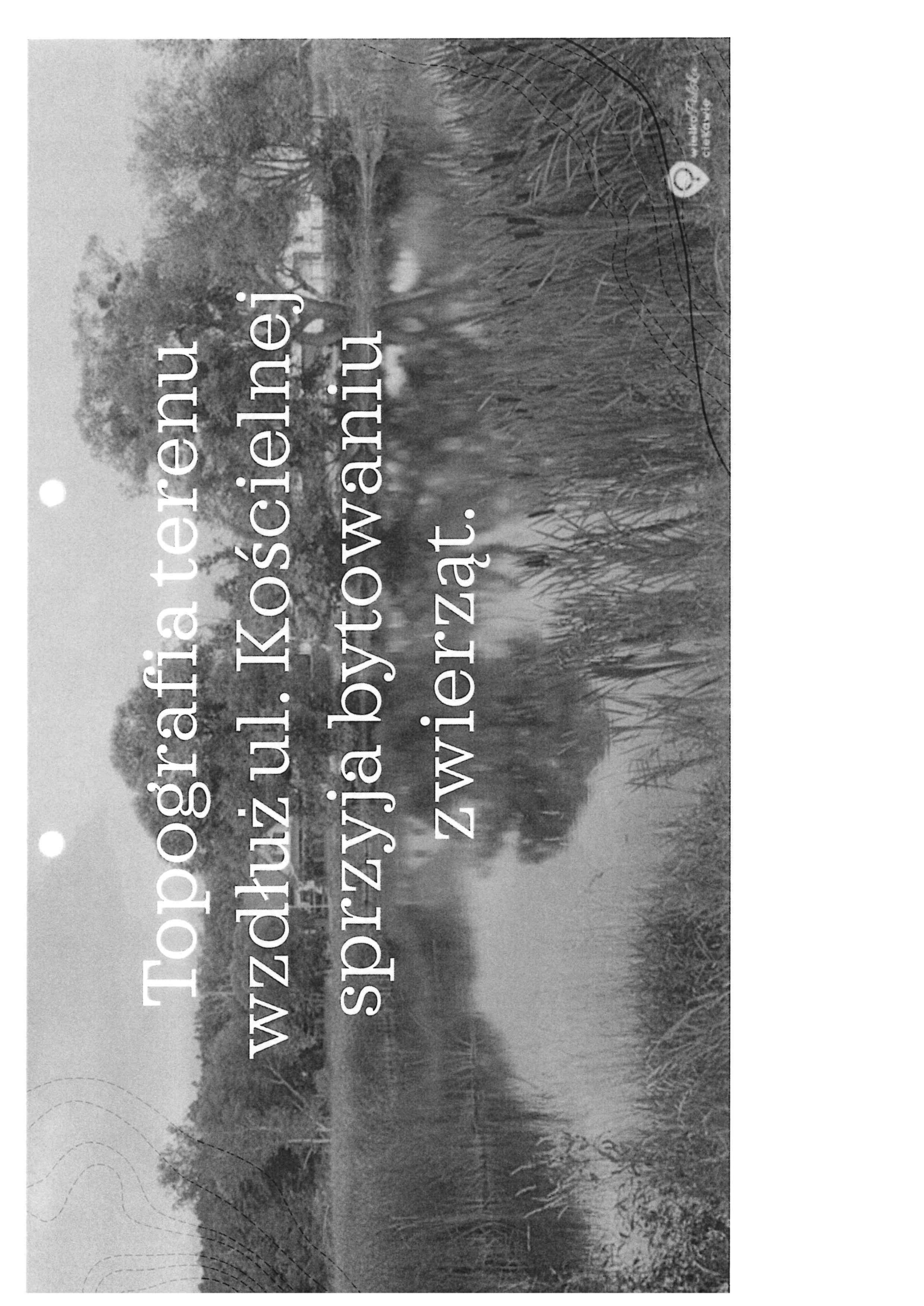
Misterium Mł. Pąskiej Kicheń 04.10.22 m. B. Kutecha - Harman



Modlitwa piłkarzy, która stała się symbolem

PO GODZINACH > LUDZIE I INSPIRACJE

Deon.pl



# Topografia terenu wzdłuż ul. Kościelnej sprzyja bytowaniu zwierząt.



wielka Półka  
ciekawie



# Wzdłuż ul. Kościelnej przeważają tereny zielone i wodne.

Wzdłuż ul. Kościelnej znajdują się:

- + liczne tereny zielone (łąki i pastwiska),
- + niewielkie zbiorniki wodne,
- + Struga Kicińska,
- + las,

które przyciągają dzikie zwierzęta.

Ranczo ze stawem dopełnia ekosystem.

Obszar jest mało zurbanizowany.







Boiska i budynek sportowy ma znajdować się w miejscu zalewowym i występowania siedlisk zwierząt objętych ścisłą ochroną gatunkową oraz wymagających ochrony czynnej.

Niszczenie tych siedlisk jest niezgodne z prawem oraz założeńmi Planu Ochrony Środowiska dla Gminy Czerwonak.



# Gatunki chronione, żyjące przy ul. Kościelnej



# Rodzaje ochrony gatunkowej

## OCHRONA CZĘŚCIOWA

oznacza ochronę gatunków roślin, grzybów i zwierząt, dopuszczającą możliwość redukcji liczebności populacji oraz pozyskiwania osobników tych gatunków lub ich części tylko w określonych przypadkach.

## OCHRONA ŚCIŚŁA

oznacza całkowity zakaz ingerencji człowieka wobec danego gatunku, przekładającego się między innymi na zakaz: uszkodzenia, niszczenia, zbierania, przetrzymywania, niszczenia środowiska, występowania, zabijania, płoszenia, niepokożenia, posiadania itp.

Ustawa z dnia 16 kwietnia 2004 r. o ochronie przyrody (Dz. U. z 2023 r. poz. 1336, z późn. zm.)  
Dyrektywa Rady 92/43/EWG z dnia 21 maja 1992 r. w sprawie ochrony siedlisk przyrodniczych oraz dzikiej fauny i flory (Dyrektywa Siedliskowa UE)

Dyrektywa 2009/147/WE z 30 listopada 2009 w sprawie ochrony dzikiego ptactwa (Dyrektywa ptasia UE)

Rozporządzenie Ministra Ochrony Środowiska z dnia 16 grudnia 2016 r. w sprawie ochrony gatunkowej zwierząt (28 grudnia 2016, poz. 2183)  
Prezi.com „Ochrona gatunkowa zwierząt”

## OCHRONA CZYNNA

dopuszcza stosowanie zabiegów ochronnych w celu przywrócenia pierwotnego stanu ekosystemów naturalnych oraz składników środowiska przyrodniczego



# Ochrona gatunków i siedlisk (ochrona ścisła)

- + Ochroną ścisłą, czyli całkowitym i trwałym zaniechaniem bezpośredniej ingerencji człowieka w stan ekosystemów, są objęte:
  - + Gatunki zwierząt,
  - + Siedliska (dla płazów są to zarówno tereny wodne, jak i zielone).

Siedliska, czyli miejsca, w których występują, nie mogą być przekształcane, niszczone, ani w żaden inny sposób nie może być pogarszana ich jakość dla zwierząt.



# Płazy (ochrona ścisła i czynna)

+ Ropucha zielona

+ Ropucha paskówka

+ Grzebiuszka ziemna

+ Żaba moczarowa

+ **Traszka grzebieniasta**

+ podstawa do utworzenia obszaru Natura 2000

+ **Kumak nizinny**

+ jedno z niewielu siedlisk w gminie Czerwone

+ podstawa do utworzenia obszaru Natura 2000

+ oraz ropucha szara, żaba trawna, żaby zielone,  
traszka zwyczajna



Ropucha zielona

# Ptaki (ochrona ścisła)

+ Sójka

+ Kós

+ Krętogłów

+ Ortolan

+ Trznadel

+ Jaskółka

+ Piecuszek

+ **Wróbel (ochrona czynna)**

+ **Dzięcioł zielony (ochrona czynna)**

+ **Dudek (ochrona czynna)**

**Słownik** (sklasyfikowany jako gatunek bliski zagrożenia na Czerwonej liście ptaków Polski)



Dzięcioł zielony

Stock Adobe.com

+ Żuraw

+ Myszotów

+ Zięba

+ Rudzik

+ Dzierzba

+ Srokoz

+ Świergotek łąkowy

+ Cierniówka

+ Piegza


+ Raniuszek

+ Gąsiorek

# Pachnica dębowa (ochrona ściśła i czynna)

- + chrząszcz z rodziny poświętnikowatych (Scarabaeidae)
- + Znajduje się w Polskiej Czerwonej Księdze Zwierząt zagrożonych wyginieciem.
- + Zasiedla drzewa liściaste posiadające dziuple, w których znajduje się próchno, a w zasadzie gdzie trwa proces tworzenia się próchna.
- + Występuje w starych, grubych drzewach, najczęściej przy przydrożnych alejach.

<https://browsk.bialystok.lasy.gov.pl>







## Nietoperze (ochrona ścisła i czynna)

- + Aleja drzew stanowi dla nich ważny szlak migracyjny oraz miejsce żerowania. Pokarm znajdują wśród drzew, nad stawami i wśród roślinności porastającej brzegi Strugi Kicińskiej.
- + Zarówno nietoperze, jak i większość płazów preferują okolice nieoświetlone. Szczególnie wrażliwe na oświetlenie są nogi, a z płazów traszki.

# Zalotka większa (ochrona ścisła)

- + Zasadla różne wody stojące.
- + Preferuje zbiorniki z umiarkowanie obfitą lub dość obfitą roślinnością.
- + Zalotka większa jest gatunkiem szeroko rozprzestrzenionym w prawie całej Polsce, ale mimo to objęta jest ścisłą ochroną gatunkową.
- + Jest wymieniona w załączniku II i IV Dyrektywy Siedliskowej UE.




.. 1. Tandet zalotki większej *Leucorrhinia pectoralis*, z przodu samiec, z tyłu samica (© B. Daraż).



# Aleja drzew Kicin-Wierzenica



# Ponad 300 drzew, w tym 127 drzew o obwodzie 1 m lub więcej (ma ponad 50 lat)



■ jesion wyniosły ■ klon zwyczajny ■ lipa drobnolistna ■ grusza polna ■ robinia akacyjowa ■ inne





# Liczne gatunki hydrofilnej łakowo-bagiennnej

+ Włosienicznik wodny (jaskier wodny)

+ Żabieniec babka wodna

+ Krwawnica pospolita

+ Kaczeniec


+ Firletka

+ Inne

# Wpływ inwestycji na wycinkę drzew


# wycinka 32 drzew = niszczenie siedlisk gatunków chronionych

## Wzdłuż planowanej inwestycji po prawej stronie drogi

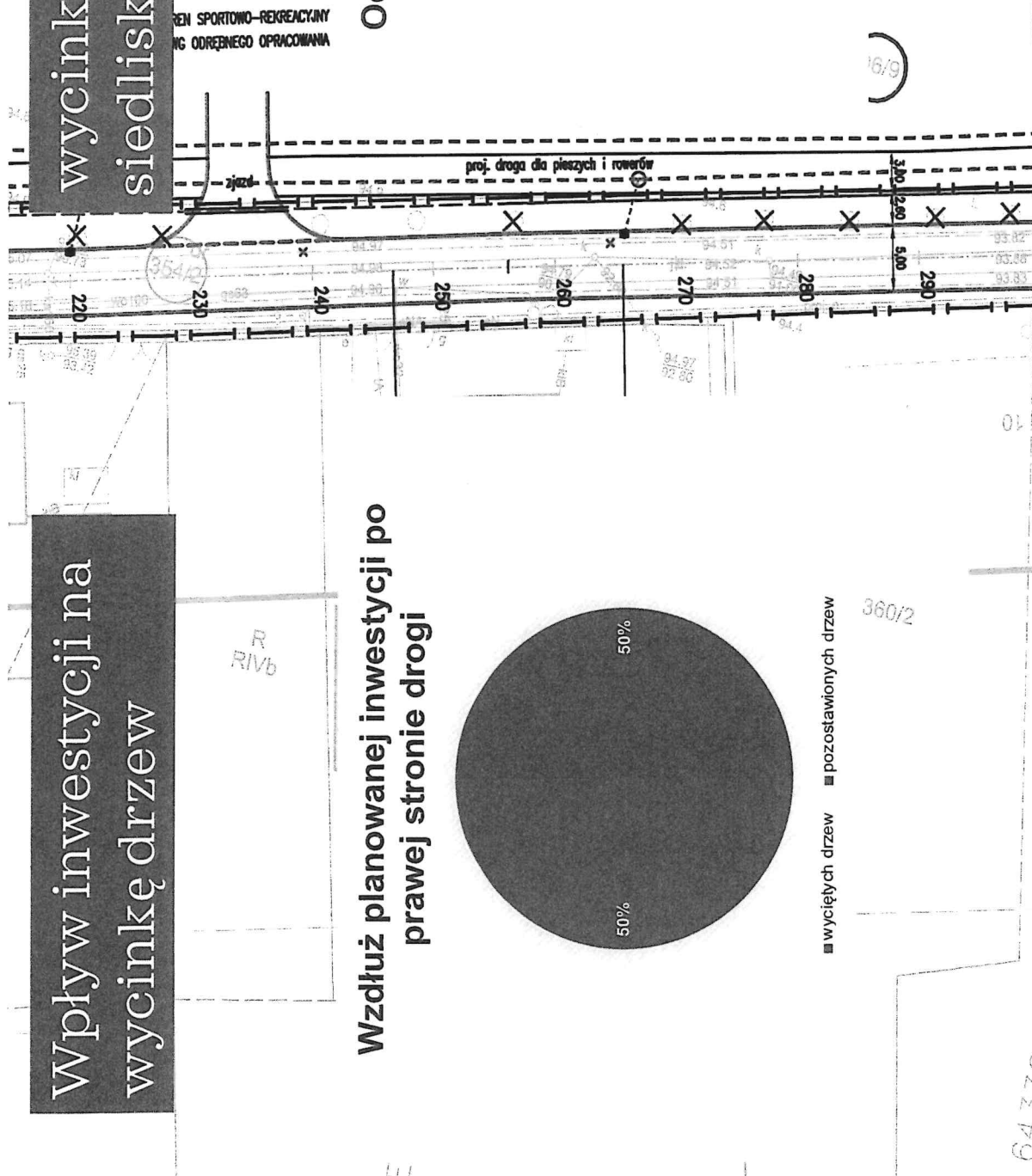


■ wyciętych drzew ■ pozostawionych drzew

## Od inwestycji do ul. św. Jakuba po prawej stronie drogi



■ wyciętych drzew ■ pozostawionych drzew

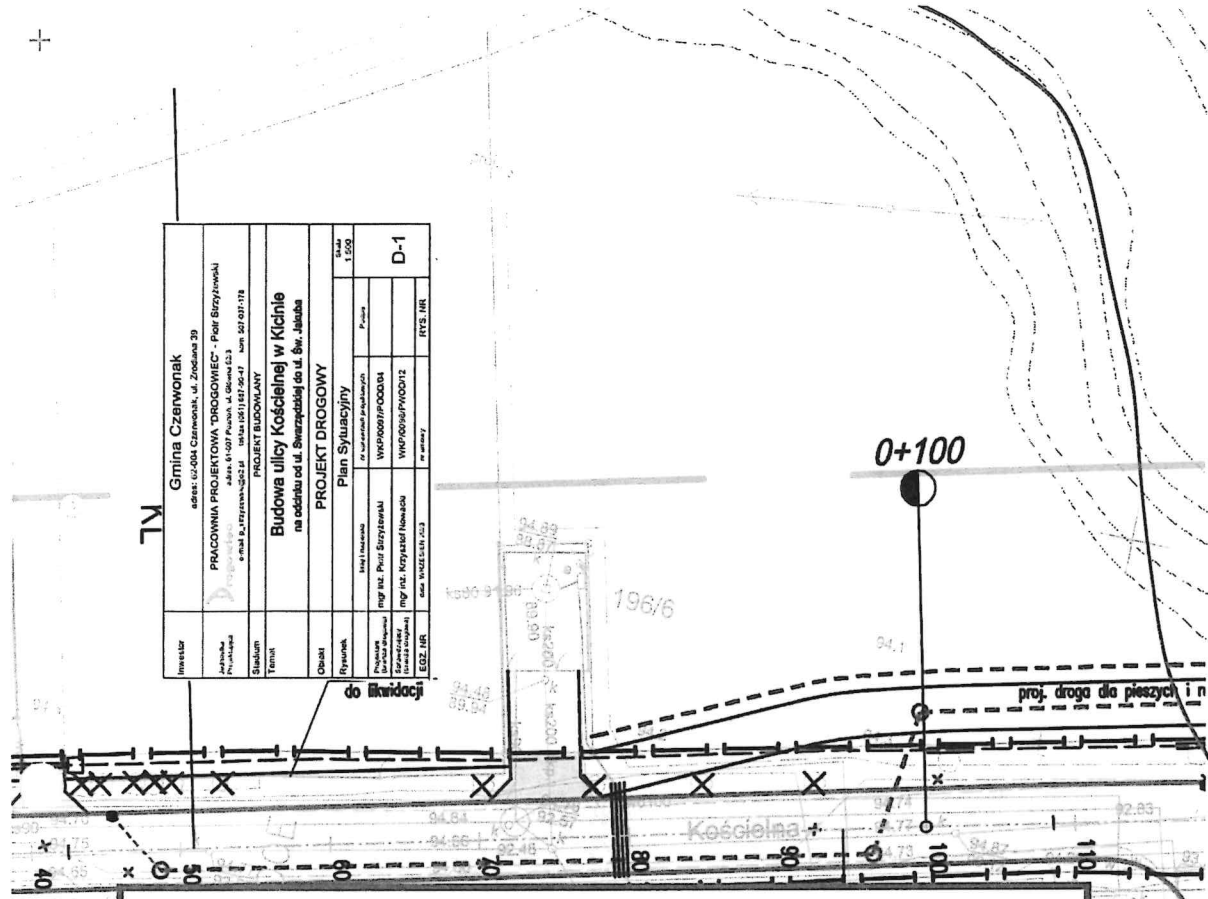


Z projektu budowy ul. Kościelnej wynika, że 32 drzewa zostaną wycięte, a w ich miejscu przebiegnie droga rowerowa.

Ten projekt jest sprzeczny z:

1. Planem Ochrony Środowiska dla Gminy Czerwonak,
2. Studium uwarunkowań i kierunków zagospodarowania przestrzennego Gminy Czerwonak.
3. Planem Zagospodarowania Przestrzennego dla Wielkopolskim,
4. Prawem dot. ochrony przyrody, w tym gatunków ściśle chronionych,
5. Deklaracją Rady Europy z 23 października 1987,
6. Konwencją dot. Ochrony Światowego Dziedzictwa Kulturowego i Naturalnego.

Inwestor	Gmina Czerwonak adres: 10-004 Czerwonak, ul. Żołnierska 39
Architekt Projektant	PRACOWNIA PROJEKTOWA "DRÓGOWIEC" - Piotr Brzyźwiński adres: 61-007 Poznań, ul. Główna 63 e-mail: biuro@drogowiec.pl telefon: 61 852 90 41 kom: 501 691 178
Stanowisko Tytuł	PROJEKT BUDOWANY Budowa ulicy Kościelnej w Kicinie na odcinku od ul. Świerzędzkiej do ul. Józefa
Opis	PROJEKT DROGOWY
Regulacje	Plan Sytuacyjny
Pracownik Projektant Stanowisko Tytuł	mgr inż. Piotr Brzyźwiński mgr inż. Krzysztof Nowacki
EGZ. NR	1/0000/PW00012 w skali 1:500
	1:500
	D-1



# Ochrona drzew i krzewów

- + Drzewa i krzewy rosnące wzdłuż drogi podlegają ochronie w postaci zachowania, zrównoważonego użytkowania oraz odnawiania.
- + Wymagane jest zezwolenie na usunięcie drzew i krzewów rosnących w pasie drogowym dróg publicznych od Regionalnej Dyrekcji Ochrony Środowiska (RDOŚ).

+ art. 20 pkt 16 Ustawy z dn. 21 marca 1985 r. o drogach publicznych (Dz. U. z 2007 r. z późniejszymi zmianami)


+ art. 83 a Ustawy z dn. 16 kwietnia 2004 r. o ochronie przyrody



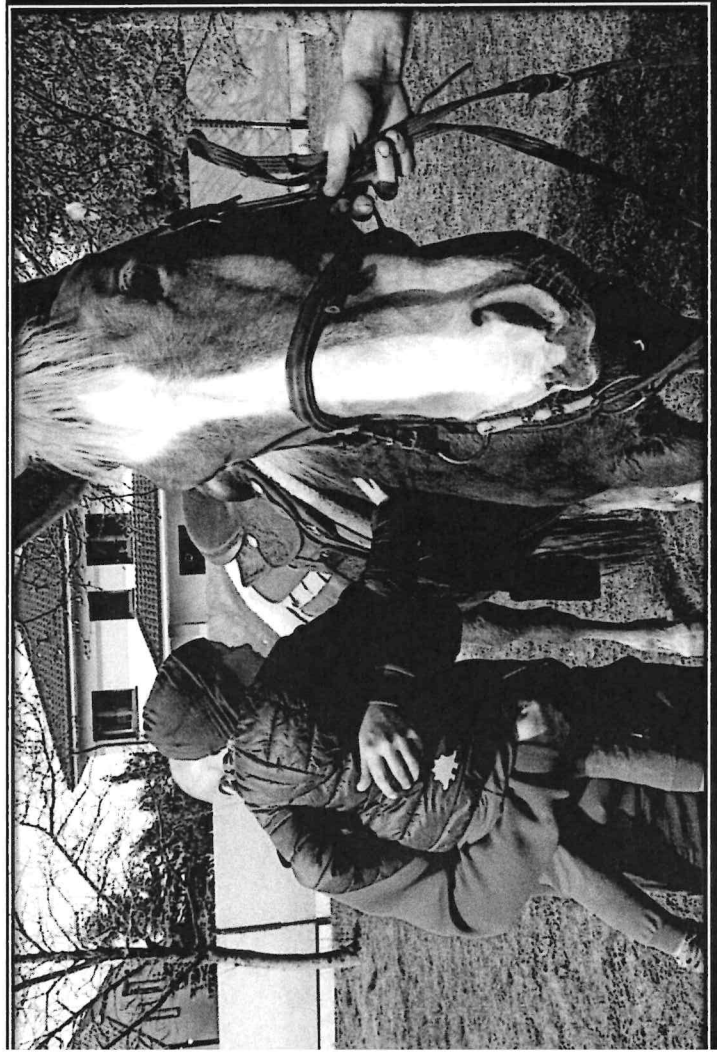


# Pomnik przyrody

Gmina powinna  
rozważyć utworzenie  
**pomnika przyrody z alei  
drzew** wzdłuż  
ul. Kościelnej, a nie je  
wycinać.



Nie ma drugiej  
takiej ulicy w  
Kicinie,  
ani w całej gminie  
Czerwonak.



# Wyjątkowi mieszkańcy przy ul. Kościelnej


Przyrodnicy i hobbysci, kochający i szanujący zwierzęta i naturę.

Ludzie, którym nie przeszkadza brak sztucznego oświetlenia, brak wybrukowanej drogi, brak skoszonych trawników czy poboczy.

Ludzie, którzy wiedzą, że chwast to ziło, a napotkane dzikie zwierzę może być chronione.



Wyjątkowa ulica...  
...wyjątkowi ludzie







# Propozycja utworzenia użytku ekologicznego

# Użytek ekologiczny - definicja

+ Użytkami ekologicznymi są **zastępujące na ochronę pozostałości ekosystemów mających znaczenie dla zachowania różnorodności biologicznej** - naturalne zbiorniki

wodne, śródpolne i śródleśne oczka wodne, kępy drzew i krzewów, bagna, torfowiska, wydmy, płaty nieużytkowanej roślinności, starorzecza, wychodnie skalne, skarpy, kamieńce, siedliska przyrodnicze oraz stanowiska rzadkich lub chronionych gatunków roślin, zwierząt i grzybów, ich ostoje oraz miejsca rozmnażania lub miejsca sezonowego przebywania.

art. 42 Ustawy z dn. 16 kwietnia 2004 r. o ochronie przyrody,  
Dz.U.2023.1336



- Granica\_całość
- Granica\_ściska

# Wstępna propozycja granic użytku ekologicznego



# Dofinansowania dla użytku ekologicznego


- + Można uzyskać dofinansowanie ze środków krajowych lub funduszy unijnych lub EEA na ochronę gatunków zamieszkujących użytek ekologiczny i aleję drzew.
- + **Właściciele gruntów z użytkiem ekologicznym płacą niższy podatek od nieruchomości i mogą ubiegać się o dofinansowanie jego utrzymania.**

+ art. 12 ust. 1 pkt. 8 ustawy o z dn. 15 listopada 1984 r. o podatku rolnym (Dz. U. z 2020 r. poz. 333)

+ Europejski Obszar Gospodarczy (European Economic Area - EEA)





A black and white photograph of a garden. In the foreground, there is a wooden fence with a gate. Behind the fence, there are various plants and trees. The background is filled with dense foliage and trees. The overall scene is a peaceful garden setting.

# • • Propozycja utworzenia ogrodu sensoryczno- edukacyjnego<sup>+</sup>




# Ekoterapia

Stworzyć zakątki w ogrodzie i zapewnić warunki do ekoterapii:



Wonnica płazimówka



obserwacja  
przyrody

odkrywanie  
jej tajemnic

sport na  
łonie natury  
(np. joga)



# Tężnia solankowa

+ W ogrodzie można zbudować tężnię solankową, która stosowana jest w leczeniu:

- + stanów zapalnych układu oddechowego,
- + przewlekłych bólów głowy, migren i napięć,
- + bólów reumatologicznych,
- + nerwicy,
- + pozytywnie wpływa na ogólny stan zdrowia i kondycję organizmu.

+ Przy projekcie należy uwzględnić stałe koszty utrzymania (np. napełniania solanką, prądu).






# Wychodzenie z edukacją do natury

Utworzenie wież  
obserwacyjnych  
wzdłuż ul. Kościelnej  
i w pobliżu oczek  
wodnych

Przygotowanie  
krótkich opisów o  
zwierzętach i  
roślinności

Przygotowanie  
aplikacji mobilnej  
wzbogaconej o  
dźwięki




Facebook

Parczewska T. (2017) W stronę przyrody: O norweskich praktykach edukacji na zewnątrz  
Zeszyty Naukowe Wyższej Szkoły Humanitarnej Pedagogika Vol. 15 pp. 181-192

# Ornitologia terapeutyczna


- + Aplikacja do rozpoznawania ptaków po głosie: **BirdNET**
- + Aplikacja do rozpoznawania ptaków na podstawie pytań lub zdjęć **Merlin Bird ID**



Prof. Tryjanowski uczestniczył w Międzypaństwowym Panelu ds. Zmian Klimatu, nagrodzonym pokojową nagrodą Nobla w 2007 r.

Zapraszam na audycję z cyklu „Zielona Dwójka”

o ornitologii terapeutycznej i badaniach, które prowadzę z prof. Tryjanowskim.



POLSKIE  
RADIO

# Herpetologia terapeutyczna



Wypromować nowy Kiciński trend




Obserwacja życia płazów i  
gadów jest relaksująca, ale  
może też mrozić krew w żyłach.



# Nawiązanie do natury i sztuki



ul. Kościelna w Kicinie – Teren pod inwestycję (2023)



Claude Monet „Maki w Giverny” (1873)

**Impresjonizm** to kierunek w sztuce europejskiej na przełomie XIX i XX wieku



# Wykorzystanie nowoczesnych technologii

Odtworzenie scen z  
historii Polski i  
okolicy oraz z życia  
znanych  
osobistości za  
pomocą  
**rozszerzonej  
rzeczywistości.**



OverTime – Monument Lab




Wzbogacenie ścieżki  
dydaktycznej im. Augusta  
Cieszkowskiego

Stworzenie jedynego takiego miejsca w gminie  
Czerwonak (a może nawet w całej Polsce)

## Ogród sensoryczno-edukacyjny zapewni naukę poprzez:

- + Zaangażowanie zmysłów: wzrok, węch, słuch, dotyk oraz smak,
- + Pobudzenie ciekawości,
- + Wzmocnienie spostrzegawczości,
- + Stworzenie skojarzeń,
- + Wspieranie myślenia krytycznego,
- + Rozwój odpowiedzialności za stan środowiska naturalnego,
- + Wzbudzenie chęci do nauki.




<https://www.kraj.pl/ogrod-sensoryczny-edukacyjny>

Dlaczego warto zainwestować w ogród sensoryczno-edukacyjny?

„Inwestowanie w wiedzę zawsze przynosi największe zyski.”


Benjamin Franklin

(Ojciec założyciel Stanów Zjednoczonych i wielki odkrywca)





# Wnioski postulaty mieszkańców



# Wnioski

- + Zarówno MPZP jak i prognozę oddziaływania na środowisko wykonano bez należytego rozpoznania walorów przyrodniczych.
- + Projektowane obiekty sportowe przewidziano w miejscu zalewowym i występowania siedlisk zwierząt objętych ścisłą ochroną gatunkową oraz wymagających ochrony czynnej.
- + Obiekt sportowy zaburzy spokój osób, które korzystają z ul. Kościelnej z pobudek religijnych, historycznych oraz dydaktycznych, a także jej mieszkańców.



# Wnioski

+ Obecna infrastruktura ul. Kościelnej nie może zapewnić dojazdu i oświetlenia dla całej planowanej inwestycji.

+ Realizacja inwestycji oraz rozbudowa ul. Kościelnej są sprzeczne z:

- + Planem Ochrony Środowiska dla Gminy Czerwonak,
- + Studium uwarunkowań i kierunków zagospodarowania przestrzennego Gminy Czerwonak,
- + Planem Zagospodarowania Przestrzennego dla Wielkopolski,
- + Audytem krajobrazowym Województwa Wielkopolskiego (Krajobraz Priorytetowy „Rejon Wierzenicy”),
- + Prawem dot. ochrony przyrody, w tym gatunków ściśle chronionych,
- + Deklaracją Rady Europy z 23 października 1987 r.,
- + Konwencją dot. Ochrony Światowego Dziedzictwa Kulturowego i Naturalnego.

Planowana inwestycja nie może powstać przy drodze rowerowej,

a ul. Kościelna nie może być rozbudowana

ze względu na występowanie gatunków objętych ochroną ścisłą oraz Droga św. Jakuba.

# Postulaty mieszkańców

+ Gmina powinna:

- + znaleźć inny teren pod inwestycję,
- + wykreślić budowę drogi z Planu budowy dróg dla Gminy Czerwonak,
- + zmienić oznakowanie ul. Kościelnej na KX (ciągi pieszo-jezdne) o szerokości w liniach rozgraniczających 6,0 - 8,0 m, szerokość pasa utwardzonego 4,0 m w MPZP.






# Postulaty mieszkańców

+ Gmina powinna:

- + przygotować projekt powołania użytku ekologicznego, a następnie przedłożyć do zaopiniowania RDOŚ-owi,
- + rozważyć utworzenie ogrodu sensoryczno-edukacyjnego na kwestionowanym terenie lub inny projekt, wspierający środowisko naturalne,
- + rozważyć utworzenie pomnika przyrody z alei drzew wzdłuż ul. Kościelnej,



# Kościelnaw Unii Europejskiej



# Kościelna w Unii Europejskiej

**18 sierpnia 2024** weszło w życie **unijne prawo o odbudowie zasobów przyrody**, a proponowana inwestycja wiąże się z niszczeniem przyrody przy ul. Kościelnej.

Celem prawa jest przywrócenie ekosystemów, siedlisk i gatunków na obszarach lądowych i morskich UE.



Dbanie o przyrodę i zwierzęta przy ul. Kościelnej przyczyni się do przywrócenia ekosystemów, siedlisk i gatunków w Unii Europejskiej.

# Gatunki chronione, stanowiące podstawę do powołania obszaru Natura 2000




fot. Sebastian Pietrzak

Pachnica dębowa



fot. Przyrodnico.pl

Kumak nizinny



fot. shutterstock

Traszka grzebieniasta

**Te gatunki żyją w wodzie, na łądzie i w drzewach w okolicy ul. Kościelnej.**



# last selfie on earth



<https://www.linkedin.com/pulse/last-selfie-earth-lesson-artificial-intelligence-cyber-dan-duran>

# Dziękujemy za uwagę!

dr Ewelina Marek-Andrzejewska

Uniwersytet Przyrodniczy w Poznaniu

[ewelina.marek@up.poznan.pl](mailto:ewelina.marek@up.poznan.pl)

mgr Grzegorz Gołębniak

Towarzystwo Przyrodnicze "Karlik"

[tp.karlik@gmail.com](mailto:tp.karlik@gmail.com)

# Ewelina Marek-Andrzejewska, Ph.D.

[ewelina.marek@up.poznan.pl](mailto:ewelina.marek@up.poznan.pl)

2018-ongoing - **Poznan University of Life Sciences (PULS)**, Poznań, Poland, Assistant Professor

2016 – **PhD in environmental and behavioural economics**, University of Lyon II, Lyon, France

Doctoral thesis: "*Essays on Mental Accounting Effects of Personal Carbon Allowances: Implications for Transportation Policy*" supervised by:


- prof. Charles RAUX, National Centre for Scientific Research (CNRS)/University of Lyon
- prof. Dirk ENGELMANN, Humboldt University of Berlin, member of the editorial board of American Economic Review

2015-ongoing – **European Commission (EC)**, External Expert

2008-2014 - **Organisation for Economic Co-operation and Development (OECD)**, Paris, France, Policy Analyst

2009 - **Master of Science in environmental and resource economics & public policy**, University of Hohenheim, Stuttgart, Germany

2006 - **Master of Science in economics of agri-food sector**, Poznań University of Life Sciences, Poznań, Poland



## Interests:

- behavioural economics,
- neuroeconomics,
- consumer behaviour,
- food waste,
- animal welfare,
- alternative proteins,
- geographical indication,
- environmental policy,
- consumer policy.

ZARZĄCZNIK DO UCHWAŁY NR 5  
ZARZĄCZNIK DO UCHWAŁY NR 6

Sotkys  
Sołectwa Kicin  
Natalia Przybyłowicz

ZARZĄCZNIK NR 8

# Rozwój infrastruktury sołectwa Kicin kluczowy dla podnoszenia jakości życia mieszkańców

Spotkanie sołeckie w Kicinie, 26.08.2024 r.

Prezentacja nr 2

Opracował: Tomasz Przebieracz



Gmina Czerwonak prekursorem Miejscowych Planów Zagospodarowania Przestrzennego Powiatu Poznańskiego:

Uchwała nr 246/XLII/94 Rady Gminy Czerwonak z dnia 26 maja 1994 r. (Dz. Urz. Wojew. Poznańskiego nr 12/94 poz.123)

[UCHWAŁA NR 246/XLII/94 RADA GMINY CZERWONAK.pdf](#)

Uchwała nr 400/LXIV/2002 Rady Gminy Czerwonak z dnia 9 października 2002 r. (Dz. Urz. Wojew. Wielkopolskiego nr 142 poz. 3876)

[UCHWAŁA NR 400/LXIV/2002 RADA GMINY CZERWONAK.pdf](#)

Sotys  
Stowarzyszenia Kicin  
Natalia Przybyłowicz

Spotkanie sołectkie w Kicinie, 26.08.2024 r.  
Prezentacja nr 2

**Kluczowe – znając miejscowy plan zagospodarowania przestrzennego potencjalny kupujący działkę budowlaną musi być świadomy na jaką infrastrukturę w gminie i dalej w sołectwie się decyduje. Należy przyjąć do wiadomości, że gmina i sołectwo będą się rozwijać zgodnie z zatwierdzonym planem zagospodarowania przestrzennego.**

**Dostępność miejscowych planów zagospodarowania przestrzennego:  
System Informacji Przestrzennej Gminy Czerwonak**

<https://czc.wronki.e-ma.gov.pl/>

**Internetowy system Informacji Przestrzennej pozwala na przegląd miejscowych planów zagospodarowania przestrzennego w całej Polsce – w trybie online.**

**Spotkanie sołectkie w Kicinie, 26.08.2024 r.  
Prezentacja nr 2**

Sołtys  
Sołectwa Kicin  
Natalia Przybyłowicz

Plan zagospodarowania przestrzennego Gminy Czerwone Góry obejmuje także Inwestycje infrastrukturalne w sołectwie Kicin, np.

Budowa ul. Kościelnej w sołectwie Kicin,

<https://www.czerwonegory.pl/pl/mieszkaniec/informacje/konsultacje-spoeczne-78/konsultacje-spoeczne-planu-budowy-drog-gminnych-dla-sołectwa-kiem-w-zakresie-ulicy-kościelnej/5931>

<https://www.czerwonegory.pl/pl/mieszkaniec/informacje/konsultacje-spoeczne-78/protokol-z-narady-konsultacji-spoecznej-w-sprawie-planu-budowy-drog-gminnych-dla-sołectwa-kiem-w-zakresie-ulicy-kościelnej/6126>

Budowa strefy rekreacyjno-sportowej w sołectwie Kicin,

<https://www.czerwonegory.pl/pl/mieszkaniec/informacje/konsultacje-spoeczne-78/konsultacje-spoeczno-doleczace-strefy-rekreacyjno-sportowej-dla-mieszkanow-sołectwa-kiem/4207>

Spotkanie sołectwie w Kicinie, 26.08.2024 r.  
Prezentacja nr 2

Sołtys  
Sołectwa Kicin  
Natalia Przybyłowicz

## Podsumowanie:

W ocenie Rady Sołeckiej Kicina konsultacje społeczne w zakresie budowy ulicy Kościelnej oraz strefy rekreacyjno-sportowej zostały przeprowadzone zgodnie z procedurami, a wyniki nie pozostawiają wątpliwości co do słuszności realizacji tych inwestycji. Należy podkreślić, że każda inwestycja infrastrukturalna w gminie i sołectwie podnosi jakość życia społeczności sołeckiej Kicina. Dlatego też Rada Sołectwa Kicina będzie rekomendować realizację wskazanych projektów.

Zapewne nowy radny sołectwa Kicin będzie także wspierał działania rady sołeckiej, jako że przedstawiony program wyborczy radnego koresponduje z wizją Rady Sołeckiej w kwestiach rozwoju Kicina.

Spotkanie sołeckie w Kicinie, 26.08.2024 r.  
Prezentacja nr 2

Sokys  
Sołectwa Kicin  
Natalia Przybyłowicz



Dziękuję za uwagę

Spotkanie sołeckie w Kicinie, 26.08.2024 r.  
Prezentacja nr 2

Sotys  
Sołectwa Kicin  
Natalia Przybyłowicz

Uchwała nr 5/2024

Zebrania Wiejskiego Sołectwa Kicin

z dnia 26 sierpnia 2024 r.

**w sprawie** budowy strefy rekreacyjno-sportowej w Kicinie przy ul. Kościelnej

Na podstawie art. 36 ust.1 ustawy z dnia 8 marca 1990 roku o samorządzie gminnym (Dz. U. z 2024 r. poz. 609 ze zm.) oraz § 8 ust. 2 pkt s Statutu Sołectwa Kicin przyjętego Uchwałą nr 605/LVIII/2022 Rady Gminy Czerwonak z dnia 15.12.2022 r. Zebranie Wiejskie uchwala:

§1


Mieszkańcy Sołectwa Kicin, na podstawie konsultacji społecznych, przeprowadzonych na podstawie Zarządzenia nr 354/2022 z dnia 15 listopada 2022 r. Wójta Gminy Czerwonak, w zdecydowanej większości opowiedzieli się za budową strefy rekreacyjno-sportowej przy ul. Kościelnej w Kicinie.

§2

Rada Sołectwa Kicin wnioskuje o bezzwłoczne ponowienie postępowania przetargowego na opracowanie projektu budowlanego z pozwoleniem na budowę strefy rekreacyjno-sportowej w Kicinie przy ul. Kościelnej, zgodnie z uchwałą nr 448/XLII/2021 Rady Gminy Czerwonak.

§3

Uchwała wchodzi w życie z dniem podjęcia.

Sołtys  
Sołectwa Kicin  
  
Natalia Przybyłowicz

Uchwała nr 6/2024

Zebrania Wiejskiego Sołectwa Kicin

z dnia 26 sierpnia 2024 r.

**w sprawie** budowy ul. Kościelnej w Kicinie

Na podstawie art. 36 ust.1 ustawy z dnia 8 marca 1990 roku o samorządzie gminnym (Dz. U. z 2024 r. poz. 609 ze zm.) oraz § 8 ust. 2 pkt s Statutu Sołectwa Kicin przyjętego Uchwałą nr 605/LVIII/2022 Rady Gminy Czerwonak z dnia 15.12.2022 r. Zebranie Wiejskie uchwala:

§1

Mieszkańcy Sołectwa Kicin na podstawie konsultacji społecznych przeprowadzonych na podstawie Zarządzenia nr 267/2023 z dnia 10 października 2023 r. Wójta Gminy Czerwonak w zdecydowanej większości opowiedzieli się za budową ulicy Kościelnej w Kicinie. Protokół z przeprowadzonych konsultacji z dnia 16 listopada 2023 r.

§2

W wyniku przeprowadzonych konsultacji społecznych Rada Sołectwa Kicin podjęła uchwałę o budowie ul. Kościelnej w Kicinie.

§3

Uchwała wchodzi w życie z dniem podjęcia.

Sołtys  
Sołectwa Kicin  
  
Wioletta Przybyłowicz





Czerwoneak, 16 listopada 2023 r.

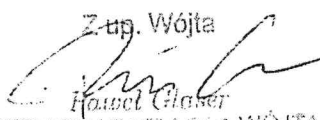
**Protokół**  
**z przebiegu konsultacji społecznych**  
**w sprawie Planu Budowy Dróg Gminnych dla Sołectwa Kicin w zakresie ulicy Kościelnej.**

Na mocy zarządzenia nr 267/2023 z dnia 10 października 2023 r., przeprowadzono z mieszkańcami Sołectwa Kicin, konsultacje społeczne dotyczące Planu Budowy Dróg Gminnych dla Sołectwa Kicin, w zakresie ulicy Kościelnej. Formą konsultacji było udzielenie odpowiedzi na pytania zadane w ankiecie stanowiącej załącznik do zarządzenia.

Konsultacje społeczne zgodnie z Zarządzeniem nr 267/2023 z dnia 10 października 2023 r. odbyły się w terminie od 19 października 2023 r. do 03 listopada 2023 r. Wypełnione ankiety składać można było osobiście w kancelarii Urzędu Gminy Czerwoneak, za pośrednictwem poczty tradycyjnej oraz za pomocą poczty elektronicznej. Dodatkowo informacje o planowanych konsultacjach społecznych zamieszczone zostały na stronie internetowej Urzędu Gminy Czerwoneak, w mediach społecznościowych oraz w gablotach informacyjnych i Klubie Osiedlowym „Jutrzenka”.

W wyznaczonym terminie wpłynęły 444 ankiety w tym:

1. 142 ankiety za wykreśleniem z Planu Budowy Dróg Gminnych budowy ul. Kościelnej w Kicinie (w tym 18 ankiet mieszkańców/właścicieli nieruchomości z ul. Kościelnej w Kicinie).
2. 302 ankiety za budową ul. Kościelnej w terminie późniejszym niż określono w Planie Budowy Dróg Gminnych (w tym 6 ankiet mieszkańców/właścicieli nieruchomości z ul. Kościelnej w Kicinie).

Z-up. Wójta  
  
Paweł Głaz  
PIERWSZY ZASTĘPCA WÓJTA

Sołtys  
Sołectwa Kicin  
  
Natalia Przybyłowicz

  
Kierownik  
Kierownika



Kicin, 30 sierpnia 2024r

Wójt Gminy Czerwonak  
Marcin Wojtkowiak

Rada Gminy Czerwonak

### Wniosek o zainstalowanie monitoringu na ulicy Rolnej i Zbożowej w Kicinie

Szanowny Panie Wójcie, Szanowni Radni

My niżej podpisani, zwracamy się z uprzejmą prośbą o rozważenie możliwości zainstalowania monitoringu na ulicy Rolnej i Zbożowej w Kicinie. Ulica Rolna, będąca pieszo-jezdnią, stanowi przestrzeń, na której mieszkańcy, w tym rodziny z małymi dziećmi, swobodnie poruszają się pieszo oraz bawią się na całej jej długości. Na jej końcu znajduje się przedszkole (Niepubliczne Przedszkole Artystyczne im. Św. Cecylii), co dodatkowo podnosi znaczenie bezpieczeństwa w tej okolicy.

Ze względu na brak możliwości wyraźnego rozdzielenia jezdni i chodników, dzieci często bawią się na całej powierzchni ulicy, co niestety wiąże się z ryzykiem wypadków. Chociaż ruch samochodowy jest na tej ulicy ograniczony, a istniejące progi zwalniające mają na celu jego spowolnienie, dodatkowy monitoring wizyjny mógłby znacząco zwiększyć poziom bezpieczeństwa. Ułatwiłby on także kontrolę nad ewentualnymi sytuacjami niebezpiecznymi oraz mógłby pomóc w prewencyjnym przeciwdziałaniu zagrożeniom.

Monitoring wizyjny pełniłby również funkcję prewencyjną w kontekście potencjalnych kradzieży, czy aktów wandalizmu. W przeszłości miały miejsce trucie psów i włamania, więc obecność kamer mogłaby działać odstraszająco na osoby, które mogłyby chcieć popełnić przestępstwo. W rezultacie, mieszkańcy czuliby się bezpieczniej, wiedząc, że okolica jest monitorowana.

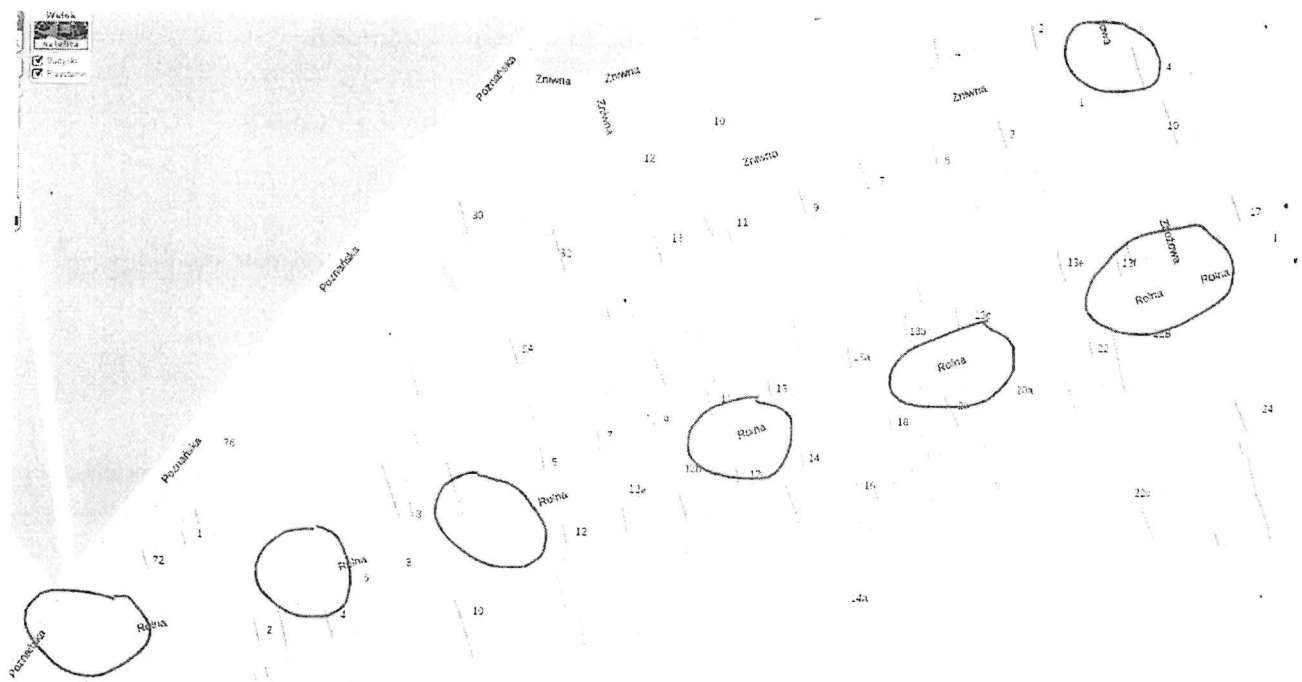
Proponujemy monitorowanie przynajmniej wjazdu na ul. Rolną z ul. Poznańskiej, okolic skrzyżowania: ulic Rolnej i Siewnej, Rolnej i Zbożowej oraz Zbożowej i Żniwnej, a także odcinka ul. Poznańska-ul. Siewna i ul. Siewna – ul. Zbożową. Na ulicy Rolnej i Zbożowej są lampy gminne oraz jest doprowadzony światłowód, co mogłoby znacznie ułatwić zainstalowanie monitoringu.

W załączeniu mapa poglądowa oraz lista z podpisami mieszkańców, którzy wspierają tę inicjatywę i wyrażają swoje poparcie dla zainstalowania monitoringu.

Mam nadzieję, że nasza prośba spotka się z Państwa zrozumieniem i przychylnością. Liczymy na pozytywne rozpatrzenie wniosku.

Sołtys  
Sołectwa Kicin  
  
Natalia Przybyłowicz

## Mapa poglądowa z zaznaczonymi propozycjami lokalizacji monitoringu



Soktys  
Sołectwa Kicin  
*Natalia Przybyłowicz*  
Natalia Przybyłowicz



**WNIOSKI Z ZEBRANIA SOŁCKIEGO SOŁECTWA KICIN**  
**DO BUDŻETU GMINY CZERWONAK NA ROK 2025**

1. Zwiększenie budżetu Sołectwa o kwotę 3.000,00 zł (Rada Sołeczka złoży wniosek do Rady Gminy Czerwonak).
2. Poprawa infrastruktury na ul. Cyprysowej - montaż dodatkowe oświetlenia.
3. Zamontowanie monitoringu przy ul. Poznańskiej, ul. Okrężnej, ul. Nowe Osiedle oraz w okolicy Szkoły Podstawowej w Kicinie.

Sołtys Sołectwa Kicin  
Natalia Przybyłowicz

Ad. 8 Zamknięcie zebrania wiejskiego

Zebranie zakończyło się o godzinie 21:40.

Załączniki:

1. Lista obecności.
2. Zawiadomienie o zebraniu wiejskim.
3. Uchwała nr 1/2024 dotycząca zmiany planu wydatków na 2024 r.
4. Uchwała nr 2/2024 dotycząca planu wydatków na 2025 r.
5. Uchwała nr 3/2024 w sprawie przystąpienia sołectwa do Programu „Wielkopolska Odnowa Wsi 2020+”.
6. Uchwała nr 4/2024 w sprawie oczyszczenia stawu przy ul. Wodnej w Kicinie.
7. Prezentacja Tomasz Przebieracz dotycząca stawu w Kicinie.
8. Prezentacja Ewelina Marek- Andrzejewska „Inwestycja przy ul. Kościelnej w Kicinie”.
9. Prezentacja Tomasz Przebieracz dotycząca ul. Kościelnej oraz strefy rekreacyjno-sportowej w Kicinie.
10. Uchwała nr 5/2024 w sprawie budowy strefy rekreacyjno-sportowej w Kicinie przy ul. Kościelnej.
11. Uchwała nr 6/2024 w sprawie budowy ul. Kościelnej w Kicinie.
12. Protokół z przebiegu konsultacji społecznych w sprawie Planu Budowy Gminnych Dla Sołectwa Kicin W zakresie ulicy Kościelnej (z dnia 16.11.2023 r.).
13. Wniosek o zainstalowanie monitoringu na ul. Rolnej i ul. Zbożowej w Kicinie.

Protokół sporządziła: Marzena Jaskot



Sołtys  
Sołectwa Kicin  
Natalia Przybyłowicz