

Gmina Czerwonak dzisiaj.

Gmina
Czerwonak
łączy

Rozwój:
nowe drogi,
ścieżki rowerowe,
wodociągi,
kanalizacja,
oświetlenie.

Poprawa jakości
usług publicznych:
edukacja i pomoc
społeczna. Dbałość
o środowisko. Coraz
wyższa jakość i
estetyka przestrzeni
publicznej.

Integracja i
aktywność:
młodzież, seniorzy,
przedsiębiorcy,
organizacje
pozarządowe,
mieszkańcy.

Dobre miejsce do
zamieszkania,
spędzania czasu
wolnego, dobre
miejsce do pracy.

Gmina Czerwonak łączy.


Gmina
Czerwonak
łączy



Gmina Czerwone Łąki.

Gmina
Czerwone
Łąki

Czerwone
Łąki ludzi





Gmina Czerwonak łączy.

Gmina
Czerwonak
łączy

Czerwonak
łączy ludzi

Czerwonak łączy
komunikacyjnie






Gmina Czerwonak łączy.

Gmina
Czerwonak
łączy

Czerwonak
łączy ludzi

Czerwonak łączy
komunikacyjnie

Czerwonak łączy
nas
w trosce
o środowisko



Gmina Czerwonak łączy.





Gmina
Czerwonak
łączy

Czerwonak
łączy ludzi

Czerwonak łączy
komunikacyjnie

Czerwonak łączy
nas
w trosce
o środowisko

Czerwonak łączy
nas, byśmy byli
bezpieczni








Czerwonak łączy ludzi.



Gmina
Czerwonak
łączy

- Będziemy rozwijać ofertę turystyczną, sportową i rekreacyjną.
 - Zapewnimy kontynuację wsparcia dla organizacji pozarządowych i lokalnych liderów.
 - Będziemy integrować przedsiębiorców, a także sprawimy, by gmina Czerwonak była jeszcze atrakcyjniejszym miejscem dla nowych inwestycji.
 - Poprawimy dostęp do usług medycznych, a także szerokiej profilaktyki zdrowotnej.
 - Zapewnimy rozwój zintegrowanego systemu wsparcia rodziny, osób starszych i osób z niepełnosprawnościami.
 - Będziemy wspierać rozwiązania dla nowoczesnej edukacji.
- 
- 
- 

#Społeczność#Sport #Kultura #Zdrowie #Edukacja

Czerwonak łączy komunikacyjnie.

- Wybudujemy kolejne drogi i chodniki na terenie gminy.
- Będziemy kontynuować modernizację sieci wodociągowej, kanalizacyjnej oraz oświetlenia.
- Jeszcze bardziej usprawnimy dojazdy do/z Poznania.
- Zadbamy o spójność transportową gminy.
- Będziemy wspierać rozwój komunikacji publicznej.
- Rozwiniemy infrastrukturę techniczną dla mieszkańców: postawimy nie tylko na nowe ścieżki rowerowe, ale także na dostęp do szerokopasmowej sieci internetowej.

Czerwone łączy nas w trosce o środowisko.



Gmina
Czerwone
łączy

- Będziemy konsekwentnie dbać o ograniczenie zabudowy w bezpośrednim sąsiedztwie Puszczy Zielonki.
- Doprowadzimy do jeszcze większego zazielenienia i zadrzewienia gminy.
- Będziemy tworzyć nowe ogrody społeczne i tereny rekreacji.
- Będziemy wspierać i promować ponowne wykorzystanie wody i racjonalne nią gospodarowanie.
- Zwiększymy kontrole dotyczące nielegalnego spalania odpadów.
- Będziemy jeszcze bardziej dbać o czystość i porządek na terenie gminy.

Czerwonak łączy nas, byśmy byli bezpieczni.

Gmina
Czerwonak
łączy

- Będziemy konsekwentnie rozszerzać zakres monitoringu wizyjnego.
- Będziemy dbać o bezpieczeństwo na gminnych drogach.
- Powstaną kolejne radarowe wyświetlacze prędkości.
- Będziemy rozwijać dobrą współpracę z policją oraz służbami odpowiedzialnymi za bezpieczeństwo.
- Będziemy wspierać inicjatywy i przedsięwzięcia straży pożarnej na terenie gminy.

#Bezpieczeństwo #Współpraca

Pozytywny wizerunek Gminy Czerwone

Jesteśmy coraz
bardziej rozpoznawalni
i kojarzeni z wysoką jakością



Konkretne projekty przedsięwzięcia inwestycje

#27KonkretówDlaGminyCzerwonak



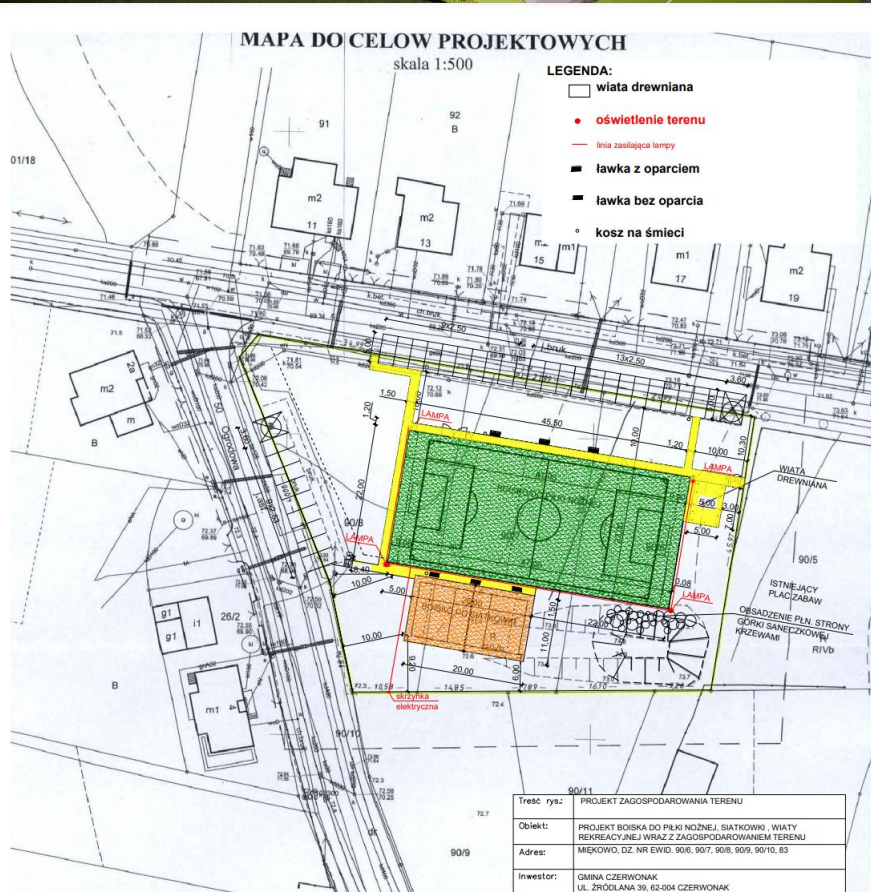

Okręg Nr 1: Bolechowo, Bolechowo-Osiedle, Bolechówko, Dębogóra, Potasze, Kicin, Kliny, Ludwikowo, Mielno, Miękowo, Owińska, Promnice, Szlachęcin, Trzaskowo

Gmina
Czerwona
łączy

1. Budowa remizy Ochotniczej Straży Pożarnej w Promnicach
2. Budowa boiska ze sztuczną nawierzchnią i strefą rekreacji w Owińskach przy ulicy Sportowej
3. Rozbudowa szkoły podstawowej w Owińskach
4. Zagospodarowanie i przebudowa pętli autobusowej w Kicinie
5. Teren rekreacyjny ze świetlicą w Mielnie
6. Rozbudowa boiska w Promnicach
7. Boisko wielofunkcyjne w Miękowie
8. Zagospodarowanie terenu przy ulicy Kościelnej w Kicinie pod rekreację
9. Budowa „orlika” i kortów tenisowych przy szkole podstawowej w Bolechowie
10. Ścieżka rowerowa wzdłuż drogi powiatowej Koziegłowy-Mielno
11. Ścieżka rowerowa z Bolechowa do Murowanej Gośliny
12. Modernizacja i rozbudowa wodociągów w Bolechówku, Klinach, Mielnie, Dębogórze i Bolechowie-Osiedlu

#27Konkretów

Gmina Czerwone Łączy



Gmina Czerwone Łączy

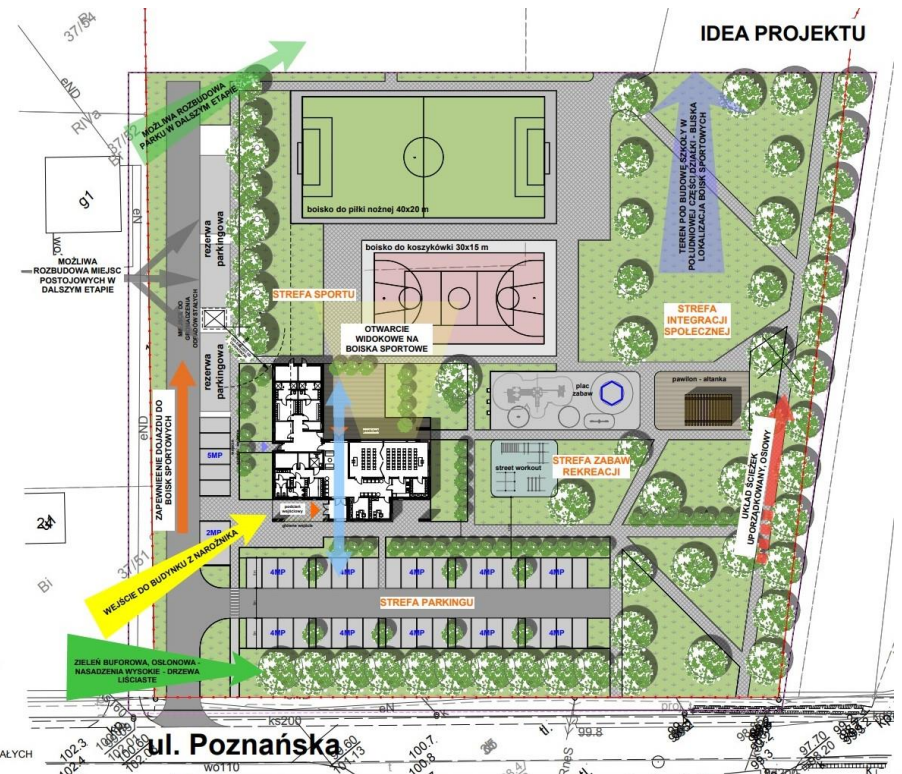
Wieloletni program rozbudowy infrastruktury – kanalizacja sanitarna na terenie Gminy – aktualizacja 18.11.2019

Lp. - oznaczenie zgodnie z numerem dotyczy na mapie	Lokalizacja	zakres rzeczowy	przygotowanie inwestycji		Szacunkowy koszt inwestycji	wykonane i w trakcie realizacji			Planowane						Aktualny stan realizacji
			dokumentacja	Pr&B		2017	2018	2019	2020	2021	2022	2023	2024	po roku 2024	
1	Bolechowo ulica Poznańska od Leśnej w stronę północną	400 mb kanalizacji grawitacyjnej + przyłącza	tak	tak	1 500 000,00		wykonany odcinek ok. 180 m								wykonany odcinek od ul. Leśnej do wysokości posesji nr 48 ze środków Gminy (inwestorem zastępczym był ZMPZ)
2	Bolechowo ulica Poznańska pomiędzy Szkołą i Parkową	150 mb + przyłącza	tak	nie	250 000,00			projekt	budowa						opracowana dokumentacja techniczna, bez pozwolenia na budowę, inwestycja ujęta w budżecie na lata 2019/2020, inwestorem zastępczym będzie ZMPZ a środki w całości pochodzą z budżetu Gminy
3	Bolechowo ulica Kręta i pozostałe ulice objęte planem	I etap 275 mb + przyłącza	nie	nie	400 000,00										
4	Promienie przebiegu kanalizacji w ulicy Południowej	50 mb + przyłącza	nie	nie	55 000,00										
5	Bolechowo Osiedle - przebieg w ulicy Mickiewicza	110 mb + przyłącza	nie	nie	130 000,00										
6	Bolechowo Osiedle ulice Warzywna, Owocowa	250 mb + przyłącza	nie	nie	100 000,00				8,0	12,0	73,0	165,0			zadanie (ul. Owocowa) ujęte w planach Aquanet, 2020-2021 dokumentacja, 2022-2023 roboty budowlane
7	Bolechowo Osiedle ulice Szmaragdowa, Rubinowa, Turkusowa, Opalowa, Ametystowa	1440 mb. + przyłącza	tak	tak	1 440 000,00										zrealizowane Aquanet
8	Bolechówko ulice: Małkowska, Macierzankowa, Magnoliowa, Nagietkowa, Nasturcowa, Narcyzowa, Niezapominajkowa, Kręta, Kwiatowa	3100mb + przyłącza + przepompownia + rurociąg tłoczny	ul. Magnoliowa i Macierzankowa - w końcowej fazie, pozostałe ulice - nie	nie	4 000 000,00		wykonane ul. Małkowska i 1 przebieg w Kwiatowej								WPRM Aquanet etap I zrealizowany
9	Bolechówko i Potasze ulice Kwiatowa, Morelowa, Przy Puszczy	1200 mb. + 1400 mb. + przyłącza + przepompownia	nie	nie	3 100 000,00										WPRM Aquanet etap IV
10	Potasze ulice Oczarowa i Leszczynowa, Jodłowa, Jarząbłowa, Jasminowa, Wierzbowa, Brzozowa, Olaszynowa, Sosnowa, Cedrowa, Dębowa, Lipowa	630 mb + przyłącza + przepompownia + rurociąg tłoczny	nie	nie	1 000 000,00										WPRM Aquanet etap III
11	Owińska ulice Poprzeczna, Parkowa, Sportowa	1500 mb. + przyłącza + przepompownia + rurociąg tłoczny	etap - I tak, etap II - w opracowaniu	tak - dla I etapu, nie dla II etapu	2 000 000,00										zrealizowany etap I, w trakcie etap II - opracowywana dokumentacja techniczna - ze środków Aquanet, zadanie w planach Aquanet
12	Owińska ulice Stawowa, Tatarakowa, Szuwarska	900 mb. + przyłącza	tak	tak	1 200 000,00										zadanie zrealizowane przez Aquanet
13	Miękowskie ulice: Sasankowa, Krokusowa, Zawilcowa, Hiacynutowa, Szarlotkowa, Narcyzowa, Śnieżycowa	2200 mb. + przyłącza	tak dla ulic Sasankowa, Krokusowa i część Hiacynutowej	nie	2 800 000,00										kanalizacja w ulicach Sasankowa, Krokusowa i część Hiacynutowej zrealizowane przez ZMPZ (PZ IV) (wybud.)
14	Czerwone ulica Pogodna	330 mb. + przyłącza	nie	nie	440 000,00										brak możliwości realizacji bez ZRID
15	Czerwone ulica Dojazd i Stawa	290 mb. + przyłącza + przepompownia + rurociąg tłoczny	w końcowej fazie opracowania	nie	550 000,00										dokumentacja w końcowej fazie opracowania, realizacja łącznie z budową drogi
16	Czerwone ulica Morenowa	190 mb. + przyłącza + przepompownia + rurociąg tłoczny	nie	nie	400 000,00										zadanie w planach Aquanet, problematyczne z uwagi na konieczność przepompowni
17	Czerwone ulica Róża	230 mb. + przyłącza + przepompownia + rurociąg tłoczny	nie	nie	500 000,00										brak możliwości realizacji bez ZRID i odległość od Ministerstwa warunków technicznych
		odcinek przyłącza +													zrealizowane w ramach Aquanet, nadzorowane dla czasu



LEGENDA:

- GRANICA DZIAŁKI
- GRANICA TERENU OPRACOWANIA
- LINIA ZABUDOWY
- BUDYNEK
- UTWARDZENIE - JEZDNI
- UTWARDZENIE - CHODNIK
- UTWARDZENIE - TARAS
- UTWARDZENIE - NAWIERZCHNIA PCV
- UTWARDZENIE - MIEJSCA POSTOJOWE
- TEREN BIOLOGICZNIE CZYNNY - TRAWNIK
- NASADZENIA ŚREDNIOWYSOKIE / WYSOKIE - DRZEWIA
- GLÓWNE WEJŚCIE DO BUDYNKU
- WEJŚCIE DO SZATNI / ZAPLECZA
- MIEJSCE DO GROMADZENIA ODPADÓW STAŁYCH



akpbARCHITEK
PROJEKTANT
ul. Poznańska, 62-004 Czerwone
ul. Żółta 39, 62-004 Czerwone

PROJEKTANT
ul. Poznańska, 62-004 Czerwone
ul. Żółta 39, 62-004 Czerwone

PROJEKTANT
ul. Poznańska, 62-004 Czerwone
ul. Żółta 39, 62-004 Czerwone

SKALA:
1:500
NR RYS.:
A.03

Gmina Czerwone Łączy



PROJEKT ZAGOSPODAROWNIA TERENU ROZBUDOWA BUDYNKU SZKOŁY PODSTAWOWEJ PRZY UL. POPRZECZNEJ 10 W OWIŃSKACH

ZESTAWIENIE POWIERZCHNI

Wskaźniki	powierzchnia w m2
Powierzchnia terenu dz. nr 191/4 (100%)	14 832,00 m2
Powierzchnia zabudowy istniejącej (%)	2175,98 m2 - 14,67 %
Powierzchnia zabudowy projektowanej (%)	686,61 m2 4,63%
Powierzchnia projektowanego tarasu- strefa rekreacyjna	86,48 m2 0,58%
Istniejące utwardzenia	1737,69 m2 11,72 %
Projektowane utwardzenia- chodnik	103,09 m2 0,70 %
Istniejąca pow. biologicznie czynna	8899,20 m2 60,19 %
Istniejąca pow. boiska	906,90 m2 6,11 %
Istniejąca pow. placu pow. nieutwardzona	207,58 m2 1,40 %

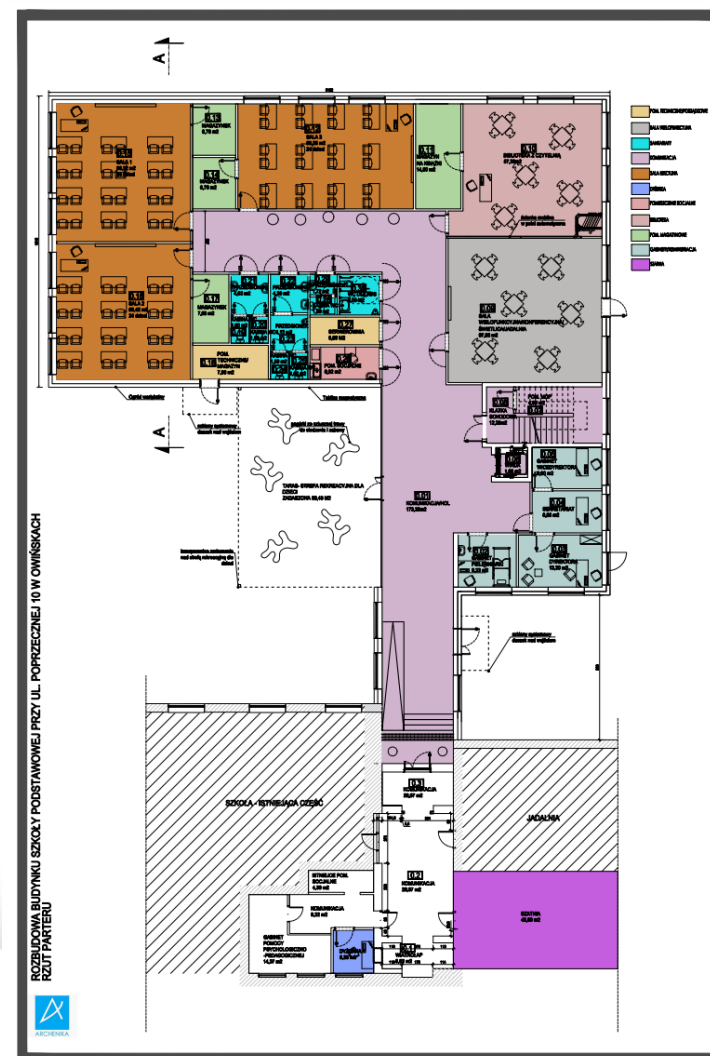
LEGENDA:

- ZAKRES OPRACOWANIA
- WEJŚCIE DO BUDYNKU PROJEKTOWANEGO
- BOCZNE WEJŚCIE DO PROJEKTOWANEGO BUDYNKU
- GŁÓWNE WEJŚCIE DO BUDYNKU ISTNIEJĄCEGO
- ISTNIEJĄCA ZABUDOWA SZKOŁY
- PROJEKTOWANA ROZBUDOWA SZKOŁY
- LICZBA KONDYGNACJI NADZIEMNYCH BUDYNKÓW
- NIEPRZEKRACZALNA LINIA ZABUDOWY
- PROJEKTOWANE NASADZENIA ZASTĘPCZE WG ODRĘBNEJ PROCEDURY ADMINISTRACYJNEJ
- ISTNIEJĄCE UTWARDZENIA
- PROJEKTOWANE UTWARDZENIA-CHODNIK
- ISTNIEJĄCA POW. BIOLOGICZNIE CZYNNĄ
- PROJ. NAWIERZCHNIA STREFY REKREACYJNEJ
- ISTNIEJĄCA POW. BOISKA
- ISTNIEJĄCA POW. PLACU - POW. NIUTWARDZONA
- PROJ. MAŁA ARCHITEKTURA
- ELEMENTY DO ROZBÍÓRKI






Gmina
Czerwonak
łączy



Okręg nr 2: Czerwonak , Kozięgłowy, Osiedle Przylesie w Czerwonaku,
Osiedle Karolin w Kozięgłowych.

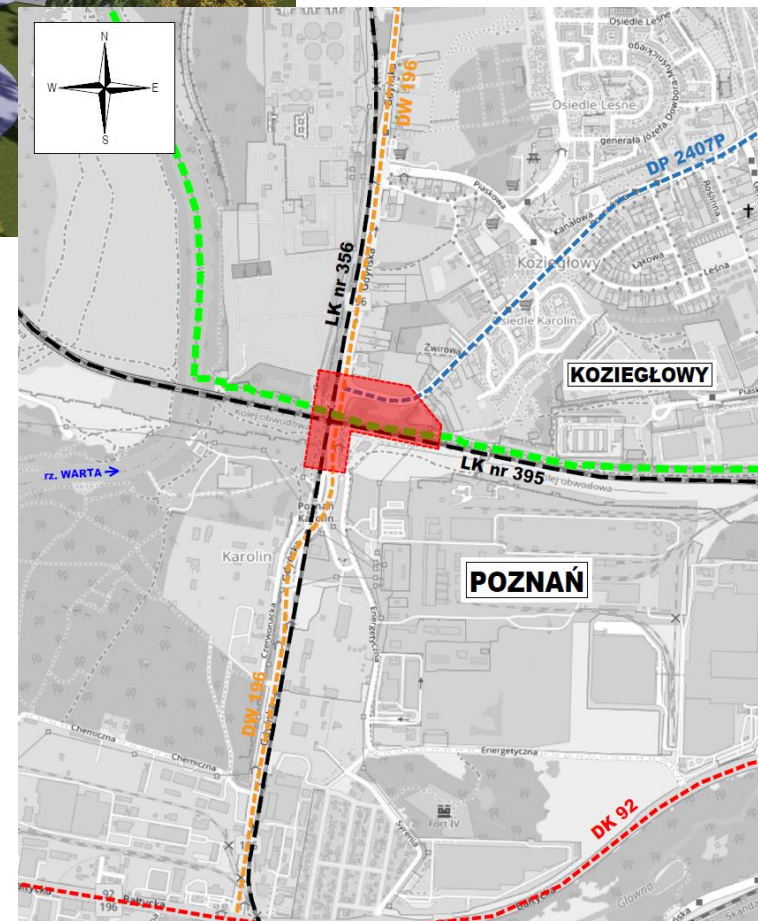
1. Zbiornik retencyjny na cieku kicińskim wraz ze ścieżką rowerową
2. Ścieżka rowerowa z Mariny na Dziewiczą Górę wraz z kładką nad Wartą w Czerwonaku
3. Modernizacja budynku na placu Zielonym w Czerwonaku dla nowej siedziby Gminnego Ośrodka Kultury
4. Rewitalizacja placu przy Bergamotce dla potrzeb społeczności lokalnej
5. Rewitalizacja parku na Karolinie
6. Rewitalizacja terenu zielonego pomiędzy ul. Gdyńską, a ul. Słoneczną na osiedlu Przylesie
7. Rozbudowa szkoły podstawowej w Czerwonaku/Centrum Zdrowia w budynku przy ulicy Szkolnej
8. Zagospodarowanie i przebudowa pętli autobusowej w Czerwonaku przy cmentarzu
9. Budowa łącznika drogowego między Szkolną a Nowym Osiedlem



Okręg nr 3: Osiedle Leśne w Kozięgłach,
ul. Piłsudskiego

1. Zagospodarowanie lasu i terenu za ul. Piłsudskiego w Kozięgłach
2. Rozbudowa wodnego placu zabaw w Kozięgłach
3. Węzeł przesiadkowy Poznań/Kozięgłowy przy linii kolejowej
4. Zagospodarowanie terenu przy szkole podstawowej w Kozięgłach
5. Rozbudowa skateparku w Kozięgłach o pumptrack
6. Rozbudowa monitoringu gminnego i poprawa bezpieczeństwa

#27Konkretów



Pozostałe wyzwania:

- remont pałacu w Owińskach,
- podnoszenie świadomości ekologicznej
i aktywizacja społeczności,
- remonty i modernizacje infrastruktury sportowej
i rekreacyjnej.

Najważniejsze inwestycje drogowe

Potrzeba aktualizacji Wieloletniego Planu
Budowy Dróg – jesień 2024

Nowe drogi (1)

- **Annów** – Dożynkowa (do Kolejowej), droga w centrum miejscowości
- **Bolechów** – Kręta, Polna, Poligraficzna
- **Bolechów-Osiedle** – Kwiatowa, Sadowa, Warzywna, Owocowa, Szmaragdowa, Opalowa, Rubinowa, Mickiewicza, Ametystowa
- **Bolechów** – Maków Polnych, Modrakowa, Malwowa, Macierzankowa, Magnoliowa, pierwszy etap Kwiatowej
- **Czerwone** – Zacisze, Zalesie, łącznik między Szkolną a Zdrojami i ul. Nowe Osiedle w Kicinie, Rolna, ostatni etap Zielonej, Stroma, Okrężna, Świerkowa, Krótka, ostatni etap Krętej, Pogodna, Św. Jadwigi, Jagiełły, Zakątek, Błękitna, Lazurowa, ostatni etap Źródlanej
- **Dębogóra** – Kasztanowa
- **Potasze** – Jodłowa, Jaworowa, Leszczynowa, Oczarowa, Czereśniowa, Wiśniowa, pierwszy etap Kwiatowej

Nowe drogi (2)

Gmina
Czerwone
Łączy

- **Kicin** – ostatni etap Swarzędzkiej, Żniwna, Zbożowa, Sosnowa, Widok, Różana, Daglezjowa, Berberysowa, Pod Lasem, Lawendowa, Cyprysowa
- **Kliny** – Trakt, Miła, Uroczą
- **Koziegłowy** – ostatni etap Topolowej i Kwiatowej
- **Mielno** – Łąkowa, Akacyjowa, Polna, Brzozowa, Grzybowa
- **Miękowo** – Stokrotkowa, Szafirowa, Hiacyntowa, Narcyzowa, Szarotkowa, Dojazd, ostatni etap Kolejowej do Annowa, Orzechowa, Leśna, Majowa, Krokusowa, Zawilcowa, Sasankowa, Irysowa
- **Owińska** – Cysterek, Stawowa, Tatarakowa, Szuwarowa, Parkowa
- **Promnice** – ostatni etap Północnej, ostatni etap Leśnej, Brzozowa, Modrzewiowa, Klonowa, Wierzbowa, Kasztanowa, Zalesie
- **Szlachęcin** – droga dojazdowa do miejscowości
- **Trzaskowo** – droga w centrum miejscowości

Zabieramy się do pracy!

