

ZARZĄDZENIE NR .....<sup>42/2018</sup>  
WÓJTA GMINY CZERWONAK

z dnia .....<sup>24.02.</sup>..... 2018 r.

**w sprawie przyjęcia Gminnej Ewidencji Zabytków Gminy Czerwonak**

Na podstawie art. 30 ust. 1 ustawy z dnia 8 marca 1990 r. o samorządzie gminnym (Dz. U. z 2017 r. poz. 1875 i 2232, Dz. U. z 2018 r. poz. 130) oraz art. 22 ust. 4 ustawy z dnia 23 lipca 2003 r. o ochronie zabytków i opiece nad zabytkami (Dz. U. z 2017 r. poz. 2187, Dz. U. z 2018 r. poz. 10) zarządza się, co następuje:

§ 1. Przyjmuje się Gminną Ewidencję Zabytków Gminy Czerwonak w formie zbioru kart adresowych.


§ 2. Wykaz obiektów architektonicznych ujętych w Gminnej Ewidencji Zabytków stanowi załącznik nr 1 do niniejszego zarządzenia.

§ 3. Wykaz zabytków archeologicznych ujętych w Gminnej Ewidencji Zabytków stanowi załącznik nr 2 do niniejszego zarządzenia.

§ 4. Ewidencja ma charakter zbioru otwartego i podlega aktualizacji polegającej na wyłączeniu i włączeniu do niej obiektów lub obszarów. Aktualizacja ewidencji następować będzie zarządzeniem Wójta Gminy Czerwonak.


§ 5. Wykonanie zarządzenia powierza się Kierownikowi Wydziału Gospodarki Komunalnej i Ochrony Środowiska.

§ 6. Zarządzenie wchodzi w życie z dniem podpisania.

  
WÓJT  
Jacek Sommerfeld







Załącznik Nr 1 do zarządzenia Nr .....  
Wójta Gminy Czerwoneak  
z dnia ..... 27.02. 2018 r.

42/2018

# GMINNA EWIDENCJA ZABYTKÓW GMINA CZERWONAK

Wrzesień 2017 r.

WÓJT  
Jacek Sommerfeld





<b>GEZ</b>	<b>KARTA ADRESOWA ZABYTKU NIERUCHOMEGO</b>		3. Miejscowość
1. Nazwa	2. Czas powstania	ANNOWO	
ZESPÓŁ FOLWARCZNY	XIX-XX w.		
8. Fotografia z opisem wskazującym orientację albo mapa z zaznaczonym stanowiskiem archeologicznym Fotografia od strony drogi dojazdowej (strona wschodnia)		4. Adres	
		Annowo 62-004 Czerwonak nr ewid. dz. 4, cz. 1/5, 1/1-3, cz. 1/203, cz. 6, 7/1, cz. 5, 8/1-6	
		5. Przynależność administracyjna	
		województwo wielkopolskie powiat poznański gmina Czerwonak	
		6. Formy ochrony	
		7. Opracowanie karty (autor, data i podpis) mgr Joanna Walkowiak mgr Daniel Wiśniewski 31.08.2017 r.	



<b>GEZ</b>	<b>KARTA ADRESOWA ZABYTKU NIERUCHOMEGO</b>		3. Miejscowość
1. Nazwa	2. Czas powstania	ANNOWO	
BUDYNEK MIESZKALNY	1900 – 1910 r.		
8. Fotografia z opisem wskazującym orientację albo mapa z zaznaczonym stanowiskiem archeologicznym Fotografia od strony drogi dojazdowej (strona północna)		4. Adres	
		Annowo 1 62-004 Czerwonak nr ewid. dz. 8/1	
		5. Przynależność administracyjna	
		województwo wielkopolskie powiat poznański gmina Czerwonak	
		6. Formy ochrony	
		7. Opracowanie karty (autor, data i podpis) mgr Joanna Walkowiak mgr Daniel Wiśniewski 31.08.2017 r.	





<b>GEZ</b>		<b>KARTA ADRESOWA ZABYTKU NIERUCHOMEGO</b>		3. Miejscowość
1. Nazwa		2. Czas powstania		ANNOWO
MAGAZYN		1912 r.		
8. Fotografia z opisem wskazującym orientację albo mapa z zaznaczonym stanowiskiem archeologicznym Fotografia od strony drogi dojazdowej (strona północno – wschodnia)				4. Adres
				Annowo 62-004 Czerwonak nr ewid. dz. 8/2
				5. Przynależność administracyjna
				6. Formy ochrony
7. Opracowanie karty (autor, data i podpis) mgr Joanna Wałkowiak mgr Daniel Wiśniewski 31.08.2017 r.				

Id: C660FADE-87E8-4B3A-AFEC-CE9CC20FAA25. Podpisany

Strona 4

<b>GEZ</b>		<b>KARTA ADRESOWA ZABYTKU NIERUCHOMEGO</b>		3. Miejscowość
1. Nazwa		2. Czas powstania		ANNOWO
DWOJAK		4 ćw. XIX w.		
8. Fotografia z opisem wskazującym orientację albo mapa z zaznaczonym stanowiskiem archeologicznym Fotografia od strony drogi dojazdowej (strona północna)				4. Adres
				Annowo 3 (d.8) 62-004 Czerwonak nr ewid. dz. 8/3
				5. Przynależność administracyjna
				6. Formy ochrony
7. Opracowanie karty (autor, data i podpis) mgr Joanna Wałkowiak mgr Daniel Wiśniewski 31.08.2017 r.				

Id: C660FADE-87E8-4B3A-AFEC-CE9CC20FAA25. Podpisany

Strona 5



<b>GEZ</b>	<b>KARTA ADRESOWA ZABYTKU NIERUCHOMEGO</b>		3. Miejscowość
1. Nazwa	2. Czas powstania	3. Miejscowość	
<b>DWOJAK</b>	<b>4 ćw. XIX w.</b>	<b>ANNOWO</b>	
8. Fotografia z opisem wskazującym orientację albo mapa z zaznaczonym stanowiskiem archeologicznym Fotografia od strony drogi dojazdowej (strona północno – wschodnia)		4. Adres	
		Annowo 5 (d.10) 62-004 Czerwonak nr ewid. dz. 8/5	
		5. Przynależność administracyjna województwo wielkopolskie powiat poznański gmina Czerwonak	
		6. Formy ochrony	
		7. Opracowanie karty (autor, data i podpis) mgr Joanna Wałkowiak mgr Daniel Wiśniewski 31.08.2017 r.	



<b>GEZ</b>	<b>KARTA ADRESOWA ZABYTKU NIERUCHOMEGO</b>		3. Miejscowość
1. Nazwa	2. Czas powstania	3. Miejscowość	
<b>TROJAK</b>	<b>ok. 1900 r.</b>	<b>ANNOWO</b>	
8. Fotografia z opisem wskazującym orientację albo mapa z zaznaczonym stanowiskiem archeologicznym Fotografia od strony drogi dojazdowej (strona wschodnia)		4. Adres	
		Annowo 9 (d.3) 62-004 Czerwonak nr ewid. dz. 7/1	
		5. Przynależność administracyjna województwo wielkopolskie powiat poznański gmina Czerwonak	
		6. Formy ochrony	
		7. Opracowanie karty (autor, data i podpis) mgr Joanna Wałkowiak mgr Daniel Wiśniewski 31.08.2017 r.	





<b>GEZ</b>	<b>KARTA ADRESOWA ZABYTKU NIERUCHOMEGO</b>		3. Miejscowość
1. Nazwa	<b>TROJAK</b>	2. Czas powstania	<b>ANNOWO</b>
		<b>1900 – 1910 r.</b>	
8. Fotografia z opisem wskazującym orientację albo mapa z zaznaczonym stanowiskiem archeologicznym Fotografia od strony drogi dojazdowej (strona wschodnia)			4. Adres
			<b>Annowo 8 (d.7)</b> <b>62-004 Czerwonak</b> <b>nr ewid. dz. 1/2</b>
			5. Przynależność administracyjna
			województwo <b>wielkopolskie</b>  powiat <b>poznański</b>  gmina <b>Czerwonak</b>
			6. Formy ochrony
			7. Opracowanie karty (autor, data i podpis) mgr Joanna Walkowiak mgr Daniel Wiśniewski 31.08.2017 r.



<b>GEZ</b>	<b>KARTA ADRESOWA ZABYTKU NIERUCHOMEGO</b>		3. Miejscowość
1. Nazwa	<b>STODOŁA</b>	2. Czas powstania	<b>ANNOWO</b>
		<b>4 ćw. XIX w.</b>	
8. Fotografia z opisem wskazującym orientację albo mapa z zaznaczonym stanowiskiem archeologicznym Fotografia od strony drogi dojazdowej (strona południowa)			4. Adres
			<b>Annowo</b> <b>62-004 Czerwonak</b> <b>nr ewid. dz. 4</b>
			5. Przynależność administracyjna
			województwo <b>wielkopolskie</b>  powiat <b>poznański</b>  gmina <b>Czerwonak</b>
			6. Formy ochrony
			7. Opracowanie karty (autor, data i podpis) mgr Joanna Walkowiak mgr Daniel Wiśniewski 31.08.2017 r.



<b>GEZ</b>		<b>KARTA ADRESOWA ZABYTKU NIERUCHOMEGO</b>		3. Miejscowość
1. Nazwa	<b>OBORA II</b>	2. Czas powstania	<b>1900 – 1910 r.</b>	<b>ANNOWO</b>
8. Fotografia z opisem wskazującym orientację albo mapa z zaznaczonym stanowiskiem archeologicznym Fotografia z terenu podwórza folwarcznego (strona południowo – zachodnia)				4. Adres  <b>Annowo</b> <b>62-004 Czerwonak</b> <b>nr ewid. dz. 4</b>
				5. Przynależność administracyjna województwo <b>wielkopolskie</b>  powiat <b>poznański</b>  gmina <b>Czerwonak</b>
				6. Formy ochrony
7. Opracowanie karty (autor, data i podpis) mgr Joanna Wałkowiak mgr Daniel Wiśniewski 31.08.2017 r.				

Id: C660FAD8-87E8-4B3A-AFEC-CE9CC20FAA25. Podpisany

Strona 10

<b>GEZ</b>		<b>KARTA ADRESOWA ZABYTKU NIERUCHOMEGO</b>		3. Miejscowość
1. Nazwa	<b>OWCZARNIA</b>	2. Czas powstania	<b>1900 – 1910 r.</b>	<b>ANNOWO</b>
8. Fotografia z opisem wskazującym orientację albo mapa z zaznaczonym stanowiskiem archeologicznym Fotografia od strony drogi dojazdowej (strona południowa)				4. Adres  <b>Annowo</b> <b>62-004 Czerwonak</b> <b>nr ewid. dz. 4</b>
				5. Przynależność administracyjna województwo <b>wielkopolskie</b>  powiat <b>poznański</b>  gmina <b>Czerwonak</b>
				6. Formy ochrony
7. Opracowanie karty (autor, data i podpis) mgr Joanna Wałkowiak mgr Daniel Wiśniewski 31.08.2017 r.				

Id: C660FAD8-87E8-4B3A-AFEC-CE9CC20FAA25. Podpisany

Strona 11



<b>GEZ</b>	<b>KARTA ADRESOWA ZABYTKU NIERUCHOMEGO</b>		3. Miejscowość
1. Nazwa	2. Czas powstania	ANNOWO	
LEŚNICZÓWKA	I. 20. XX w.		
8. Fotografia z opisem wskazującym orientację albo mapa z zaznaczonym stanowiskiem archeologicznym Fotografia od strony drogi dojazdowej (strona wschodnia)		4. Adres	
		Annowo 10 62-004 Czerwonak nr ewid. dz. 643/2	
		5. Przynależność administracyjna	
		województwo wielkopolskie powiat poznański gmina Czerwonak	
		6. Formy ochrony	
		7. Opracowanie karty (autor, data i podpis) mgr Joanna Wałkowiak mgr Daniel Wiśniewski 31.08.2017 r.	



Id: C660FADE-87E8-4B3A-AFEC-CE9CC20FAA25. Podpisany

Strona 12

<b>GEZ</b>	<b>KARTA ADRESOWA ZABYTKU NIERUCHOMEGO</b>		3. Miejscowość
1. Nazwa	2. Czas powstania	BOLECHOWO	
SZKOŁA, OB. BUDYNEK MIESZKALNY	ok. 1910 r.		
8. Fotografia z opisem wskazującym orientację albo mapa z zaznaczonym stanowiskiem archeologicznym Fotografia od strony drogi dojazdowej (strona południowo – zachodnia)		4. Adres	
		Bolechowo, ul. Szkolna 23/23a 62-004 Czerwonak nr ewid. dz. 87/1	
		5. Przynależność administracyjna	
		województwo wielkopolskie powiat poznański gmina Czerwonak	
		6. Formy ochrony	
		MPZP Uchwała Nr 170/XXVI/2004	
		7. Opracowanie karty (autor, data i podpis) mgr Joanna Wałkowiak mgr Daniel Wiśniewski 31.08.2017 r.	



Id: C660FADE-87E8-4B3A-AFEC-CE9CC20FAA25. Podpisany

Strona 13



<b>GEZ</b>	<b>KARTA ADRESOWA ZABYTKU NIERUCHOMEGO</b>		3. Miejscowość
1. Nazwa	2. Czas powstania	BOLECHOWO	
ZESPÓŁ DWORSKI	1 ćw. XIX w.		
8. Fotografia z opisem wskazującym orientację albo mapa z zaznaczonym stanowiskiem archeologicznym Fotografia od strony ulicy Poligonowej (strona południowo – wschodnia)		4. Adres	
		Bolechowo, ul. Poligonowa 62-004 Czerwonak nr ewid. dz. 72/1, 72/2, 73/2, 74	
		5. Przynależność administracyjna	
		województwo wielkopolskie	
		powiat poznański	
		gmina Czerwonak	
		6. Formy ochrony	
		MPZP Uchwała Nr 170/XXVI/2004	
		7. Opracowanie karty (autor, data i podpis) mgr Joanna Wałkowiak mgr Daniel Wiśniewski 31.08.2017 r.	



<b>GEZ</b>	<b>KARTA ADRESOWA ZABYTKU NIERUCHOMEGO</b>		3. Miejscowość
1. Nazwa	2. Czas powstania	BOLECHOWO	
DWÓR, OB. NIEZAMIESZKAŁY	1 ćw. XIX w., rozbud. XIX/XX w.		
8. Fotografia z opisem wskazującym orientację albo mapa z zaznaczonym stanowiskiem archeologicznym Fotografia od strony ulicy Poligonowej (strona południowo – wschodnia)		4. Adres	
		Bolechowo, ul. Poligonowa 2 62-004 Czerwonak nr ewid. dz. 74	
		5. Przynależność administracyjna	
		województwo wielkopolskie	
		powiat poznański	
		gmina Czerwonak	
		6. Formy ochrony	
		MPZP Uchwała Nr 170/XXVI/2004	
		nr rej.: 2213/A z 12.09.1991	
		7. Opracowanie karty (autor, data i podpis) mgr Joanna Wałkowiak mgr Daniel Wiśniewski 31.08.2017 r.	





<b>GEZ</b>	<b>KARTA ADRESOWA ZABYTKU NIERUCHOMEGO</b>		3. Miejscowość
1. Nazwa	2. Czas powstania	BOLECHOWO	
PARK KRAJOBRAZOWY	1 poł. XIX w.		
8. Fotografia z opisem wskazującym orientację albo mapa z zaznaczonym stanowiskiem archeologicznym Fotografia od strony bramy wjazdowej (strona wschodnia)		4. Adres	
		Bolechowo, ul. Poligonowa 62-004 Czerwonak nr ewid. dz. 72/1, 72/2, 74	
		5. Przynależność administracyjna województwo wielkopolskie powiat poznański gmina Czerwonak	
		6. Formy ochrony  MPZP Uchwała Nr 170/XXVI/2004  nr rej.: 1949/A z 3.09.1984	
		7. Opracowanie karty (autor, data i podpis) mgr Joanna Wałkowiak mgr Daniel Wiśniewski 31.08.2017 r.	



Id: C660FADE-87E8-4B3A-AFEC-CE9CC20FAA25. Podpisany

Strona 16

<b>GEZ</b>	<b>KARTA ADRESOWA ZABYTKU NIERUCHOMEGO</b>		3. Miejscowość
1. Nazwa	2. Czas powstania	BOLECHOWO	
ZESPÓŁ DWORCA PKP	ok. 1900 – 1910 r.		
8. Fotografia z opisem wskazującym orientację albo mapa z zaznaczonym stanowiskiem archeologicznym Fotografia od strony peronu (strona południowo – wschodnia)		4. Adres	
		Bolechowo, ul. Kolejowa 62-004 Czerwonak nr ewid. dz. 270/14, 270/15, cz. 270/7	
		5. Przynależność administracyjna województwo wielkopolskie powiat poznański gmina Czerwonak	
		6. Formy ochrony	
		7. Opracowanie karty (autor, data i podpis) mgr Joanna Wałkowiak mgr Daniel Wiśniewski 31.08.2017 r.	



Id: C660FADE-87E8-4B3A-AFEC-CE9CC20FAA25. Podpisany

Strona 17



<b>GEZ</b>	<b>KARTA ADRESOWA ZABYTKU NIERUCHOMEGO</b>		3. Miejscowość
1. Nazwa	2. Czas powstania	BOLECHOWO	
DWORZEC	pocz. XX w.		
8. Fotografia z opisem wskazującym orientację albo mapa z zaznaczonym stanowiskiem archeologicznym Fotografia od strony peronu (strona wschodnia)		4. Adres	
		Bolechowo, ul. Kolejowa 9 62-004 Czerwonak nr ewid. dz. 270/14	
		5. Przynależność administracyjna	
		województwo wielkopolskie powiat poznański gmina Czerwonak	
		6. Formy ochrony	
		7. Opracowanie karty (autor, data i podpis) mgr Joanna Walkowiak mgr Daniel Wiśniewski 31.08.2017 r.	



<b>GEZ</b>	<b>KARTA ADRESOWA ZABYTKU NIERUCHOMEGO</b>		3. Miejscowość
1. Nazwa	2. Czas powstania	BOLECHOWO	
BUDYNEK MIESZKALNY	ok. 1910 r.		
8. Fotografia z opisem wskazującym orientację albo mapa z zaznaczonym stanowiskiem archeologicznym Fotografia od strony ulicy Kolejowej (strona północno – zachodnia)		4. Adres	
		Bolechowo, ul. Kolejowa 7 62-004 Czerwonak nr ewid. dz. 270/7	
		5. Przynależność administracyjna	
		województwo wielkopolskie powiat poznański gmina Czerwonak	
		6. Formy ochrony	
		7. Opracowanie karty (autor, data i podpis) mgr Joanna Walkowiak mgr Daniel Wiśniewski 31.08.2017 r.	





<b>GEZ</b>		<b>KARTA ADRESOWA ZABYTKU NIERUCHOMEGO</b>	3. Miejscowość
1. Nazwa	2. Czas powstania		<b>BOLECHOWO</b>
<b>SZALETY, OB. BUDYNEK GOSPODARCZY</b>	<b>1900 – 1910 r.</b>		
8. Fotografia z opisem wskazującym orientację albo mapa z zaznaczonym stanowiskiem archeologicznym Fotografia od strony ulicy Kolejowej (strona północno – zachodnia)			4. Adres
			<b>Bolechowo, ul. Kolejowa 62-004 Czerwonak nr ewid. dz. 270/15</b>
			5. Przynależność administracyjna
			województwo <b>wielkopolskie</b>  powiat <b>poznański</b>  gmina <b>Czerwonak</b>
			6. Formy ochrony
7. Opracowanie karty (autor, data i podpis) mgr Joanna Walkowiak mgr Daniel Wiśniewski 31.08.2017 r.			

Id: C660FADE-87E8-4B3A-AFEC-CE9CC20FAA25. Podpisany

Strona 20

<b>GEZ</b>		<b>KARTA ADRESOWA ZABYTKU NIERUCHOMEGO</b>	3. Miejscowość
1. Nazwa	2. Czas powstania		<b>BOLECHOWO</b>
<b>BUDYNEK MIESZKALNY</b>	<b>ok. 1900 – 1910 r.</b>		
8. Fotografia z opisem wskazującym orientację albo mapa z zaznaczonym stanowiskiem archeologicznym Fotografia od strony ulicy Szkolnej (strona północno – zachodnia)			4. Adres
			<b>Bolechowo, ul. Szkolna 21 62-004 Czerwonak nr ewid. dz. 89</b>
			5. Przynależność administracyjna
			województwo <b>wielkopolskie</b>  powiat <b>poznański</b>  gmina <b>Czerwonak</b>
			6. Formy ochrony
7. Opracowanie karty (autor, data i podpis) mgr Joanna Walkowiak mgr Daniel Wiśniewski 31.08.2017 r.			
MPZP Uchwała Nr 170/XXVI/2004			

Id: C660FADE-87E8-4B3A-AFEC-CE9CC20FAA25. Podpisany

Strona 21



<b>GEZ</b>	<b>KARTA ADRESOWA ZABYTKU NIERUCHOMEGO</b>		3. Miejscowość
1. Nazwa	2. Czas powstania	BOLECHOWO	
KAPLICZKA	I. 20 – 30 XX w.		
8. Fotografia z opisem wskazującym orientację albo mapa z zaznaczonym stanowiskiem archeologicznym Fotografia od strony ulicy Szkolnej (strona zachodnia)		4. Adres	
		Bolechowo, obok ul. Szkolna 21 62-004 Czerwonak nr ewid. dz. 89	
		5. Przynależność administracyjna	
		województwo wielkopolskie powiat poznański gmina Czerwonak	
		6. Formy ochrony	
		MPZP Uchwała Nr 170/XXVI/2004	
		7. Opracowanie karty (autor, data i podpis) mgr Joanna Wałkowiak mgr Daniel Wiśniewski 31.08.2017 r.	



<b>GEZ</b>	<b>KARTA ADRESOWA ZABYTKU NIERUCHOMEGO</b>		3. Miejscowość
1. Nazwa	2. Czas powstania	BOLECHOWO OSIEDLE	
BUDYNEK MIESZKALNY	ok. 1936 r.		
8. Fotografia z opisem wskazującym orientację albo mapa z zaznaczonym stanowiskiem archeologicznym Fotografia od strony ulicy Obornickiej (strona północna)		4. Adres	
		Bolechowo Osiedle, ul. Obornicka 13 62-004 Czerwonak nr ewid. dz. 220/3	
		5. Przynależność administracyjna	
		województwo wielkopolskie powiat poznański gmina Czerwonak	
		6. Formy ochrony	
		MPZP Uchwała Nr 385/LX/2006	
		7. Opracowanie karty (autor, data i podpis) mgr Joanna Wałkowiak mgr Daniel Wiśniewski 31.08.2017 r.	





<b>GEZ</b>		<b>KARTA ADRESOWA ZABYTKU NIERUCHOMEGO</b>	3. Miejscowość
1. Nazwa	2. Czas powstania		<b>BOLECHOWO OSIEDLE</b>
<b>BUDYNEK MIESZKALNY</b>	<b>ok. 1930 r.</b>		
8. Fotografia z opisem wskazującym orientację albo mapa z zaznaczonym stanowiskiem archeologicznym Fotografia od strony ul. Dworcowej (strona południowo – zachodnia)			4. Adres
			Bolechowo Osiedle, ul. Dworcowa 25 (d.19) 62-004 Czerwonak nr ewid. dz. 258/1
			5. Przynależność administracyjna
			województwo wielkopolskie powiat poznański gmina Czerwonak
			6. Formy ochrony
			MPZP Uchwała Nr 385/LX/2006
7. Opracowanie karty (autor, data i podpis) mgr Joanna Walkowiak mgr Daniel Wiśniewski 31.08.2017 r.			

Id: C660FADE-87E8-4B3A-AFEC-CE9CC20FAA25. Podpisany

Strona 24

<b>GEZ</b>		<b>KARTA ADRESOWA ZABYTKU NIERUCHOMEGO</b>	3. Miejscowość
1. Nazwa	2. Czas powstania		<b>BOLECHOWO OSIEDLE</b>
<b>BUDYNEK MIESZKALNY</b>	<b>1939 r.</b>		
8. Fotografia z opisem wskazującym orientację albo mapa z zaznaczonym stanowiskiem archeologicznym Fotografia od strony ul. Dworcowej (strona południowo – zachodnia)			4. Adres
			Bolechowo Osiedle, ul. Dworcowa 21 (d.18) 62-004 Czerwonak nr ewid. dz. 257/5
			5. Przynależność administracyjna
			województwo wielkopolskie powiat poznański gmina Czerwonak
			6. Formy ochrony
			MPZP Uchwała Nr 385/LX/2006
7. Opracowanie karty (autor, data i podpis) mgr Joanna Walkowiak mgr Daniel Wiśniewski 31.08.2017 r.			

Id: C660FADE-87E8-4B3A-AFEC-CE9CC20FAA25. Podpisany

Strona 25



<b>GEZ</b>	<b>KARTA ADRESOWA ZABYTKU NIERUCHOMEGO</b>		3. Miejscowość
1. Nazwa	2. Czas powstania	BOLECHOWO OSIEDLE	
<b>BUDYNEK MIESZKALNY</b>	<b>I. 20. XX w.</b>		
8. Fotografia z opisem wskazującym orientację albo mapa z zaznaczonym stanowiskiem archeologicznym Fotografia od strony ulicy C. K. Norwida (strona południowo – wschodnia)		4. Adres	
		Bolechowo Osiedle, ul. C. K. Norwida 62 (d. Świerczewskiego 62) 62-004 Czerwonak nr ewid. dz. 127/6	
		5. Przynależność administracyjna	
		województwo wielkopolskie	
		powiat poznański	
		gmina Czerwonak	
		6. Formy ochrony	
		MPZP Uchwała Nr 385/LX/2006	
		7. Opracowanie karty (autor, data i podpis) mgr Joanna Walkowiak mgr Daniel Wiśniewski 31.08.2017 r.	
			

Id: C660FADE-87E8-4B3A-AFEC-CE9CC20FAA25. Podpisany

Strona 26

<b>GEZ</b>	<b>KARTA ADRESOWA ZABYTKU NIERUCHOMEGO</b>		3. Miejscowość
1. Nazwa	2. Czas powstania	BOLECHÓWKO	
<b>BUDYNEK MIESZKALNY</b>	<b>1910 – 1920 r.</b>		
8. Fotografia z opisem wskazującym orientację albo mapa z zaznaczonym stanowiskiem archeologicznym Fotografia od strony ulicy Krętej (strona zachodnia)		4. Adres	
		Bolechówko, ul. Kręta 2 62-004 Czerwonak nr ewid. dz. 365	
		5. Przynależność administracyjna	
		województwo wielkopolskie	
		powiat poznański	
		gmina Czerwonak	
		6. Formy ochrony	
		MPZP Uchwała Nr 370/LXI/2002	
		7. Opracowanie karty (autor, data i podpis) mgr Joanna Walkowiak mgr Daniel Wiśniewski 31.08.2017 r.	
			

Id: C660FADE-87E8-4B3A-AFEC-CE9CC20FAA25. Podpisany

Strona 27



<b>GEZ</b>	<b>KARTA ADRESOWA ZABYTKU NIERUCHOMEGO</b>		3. Miejscowość
1. Nazwa	2. Czas powstania	BOLECHÓWKO	
BUDYNEK MIESZKALNY	ok. 1910 – 1920 r.		
8. Fotografia z opisem wskazującym orientację albo mapa z zaznaczonym stanowiskiem archeologicznym Fotografia od strony ulicy Krętej (strona południowo – wschodnia)		4. Adres	
		Bolechówko, ul. Kręta 19 62-004 Czerwonak nr ewid. dz. 345	
		5. Przynależność administracyjna	
		województwo wielkopolskie powiat poznański gmina Czerwonak	
		6. Formy ochrony	
		MPZP Uchwała Nr 370/LXI/2002	
		7. Opracowanie karty (autor, data i podpis) mgr Joanna Wałkowiak mgr Daniel Wiśniewski 31.08.2017 r.	



Id: C660FADE-87E8-4B3A-AFEC-CE9CC20FAA25. Podpisany

Strona 28

<b>GEZ</b>	<b>KARTA ADRESOWA ZABYTKU NIERUCHOMEGO</b>		3. Miejscowość
1. Nazwa	2. Czas powstania	BOLECHÓWKO	
BUDYNEK GOSPODARCZY	ok. 1900 r.		
8. Fotografia z opisem wskazującym orientację albo mapa z zaznaczonym stanowiskiem archeologicznym Fotografia od strony ulicy Krętej (strona południowa)		4. Adres	
		Bolechówko, ul. Kręta 23 62-004 Czerwonak nr ewid. dz. 343/5	
		5. Przynależność administracyjna	
		województwo wielkopolskie powiat poznański gmina Czerwonak	
		6. Formy ochrony	
		MPZP Uchwała Nr 370/LXI/2002	
		7. Opracowanie karty (autor, data i podpis) mgr Joanna Wałkowiak mgr Daniel Wiśniewski 31.08.2017 r.	



Id: C660FADE-87E8-4B3A-AFEC-CE9CC20FAA25. Podpisany

Strona 29



<b>GEZ</b>	<b>KARTA ADRESOWA ZABYTKU NIERUCHOMEGO</b>		3. Miejscowość
1. Nazwa	2. Czas powstania	BOLECHÓWKO	
BUDYNEK MIESZKALNY, OB. NIEZAMIESZKAŁY	1931 r.		
8. Fotografia z opisem wskazującym orientację albo mapa z zaznaczonym stanowiskiem archeologicznym Fotografia od strony ulicy Lipowej (strona)		4. Adres	
		Bolechówko, ul. Lipowa 30 62-004 Czerwonak nr ewid. dz. 495/1	
		5. Przynależność administracyjna	
		województwo wielkopolskie powiat poznański gmina Czerwonak	
		6. Formy ochrony	
		MPZP Uchwała Nr 370/LXI/2002	
		7. Opracowanie karty (autor, data i podpis) mgr Joanna Walkowiak mgr Daniel Wiśniewski 31.08.2017 r.	
			

Id: C660FADE-87E8-4B3A-AFEC-CE9CC20FAA25. Podpisany

Strona 30

<b>GEZ</b>	<b>KARTA ADRESOWA ZABYTKU NIERUCHOMEGO</b>		3. Miejscowość
1. Nazwa	2. Czas powstania	CZERWONAK	
DOM MIESZKALNY, OB. OŚRODEK POMOCY SPOŁECZNEJ	I. 20. XX w.		
8. Fotografia z opisem wskazującym orientację albo mapa z zaznaczonym stanowiskiem archeologicznym Fotografia od strony Placu Zielonego (strona wschodnia)		4. Adres	
		Czerwonak, Plac Zielony 1 62-004 Czerwonak nr ewid. dz. 123/12	
		5. Przynależność administracyjna	
		województwo wielkopolskie powiat poznański gmina Czerwonak	
		6. Formy ochrony	
		7. Opracowanie karty (autor, data i podpis) mgr Joanna Walkowiak mgr Daniel Wiśniewski 31.08.2017 r.	
			

Id: C660FADE-87E8-4B3A-AFEC-CE9CC20FAA25. Podpisany

Strona 31



<b>GEZ</b>		<b>KARTA ADRESOWA ZABYTKU NIERUCHOMEGO</b>		3. Miejscowość
1. Nazwa		2. Czas powstania		<b>CZERWONAK</b>
<b>BUDYNEK MIESZKALNY</b>		<b>4 ćw. XX w.</b>		
8. Fotografia z opisem wskazującym orientację albo mapa z zaznaczonym stanowiskiem archeologicznym Fotografia od strony Placu Zielonego (strona zachodnia)				4. Adres
				Czerwonak, Plac Zielony 3 62-004 Czerwonak nr ewid. dz. 123/10
				5. Przynależność administracyjna
				województwo wielkopolskie powiat poznański gmina Czerwonak
6. Formy ochrony				
7. Opracowanie karty (autor, data i podpis) mgr Joanna Walkowiak mgr Daniel Wiśniewski 31.08.2017 r.				

Id: C660FADE-87E8-4B3A-AFEC-CE9CC20FAA25. Podpisany

Strona 32

<b>GEZ</b>		<b>KARTA ADRESOWA ZABYTKU NIERUCHOMEGO</b>		3. Miejscowość
1. Nazwa		2. Czas powstania		<b>CZERWONAK</b>
<b>BUDYNEK MIESZKALNY</b>		<b>1910 – 1920 r.</b>		
8. Fotografia z opisem wskazującym orientację albo mapa z zaznaczonym stanowiskiem archeologicznym Fotografia od strony Placu Zielonego (strona północno – wschodnia)				4. Adres
				Czerwonak, Plac Zielony 2 62-004 Czerwonak nr ewid. dz. 123/5
				5. Przynależność administracyjna
				województwo wielkopolskie powiat poznański gmina Czerwonak
6. Formy ochrony				
7. Opracowanie karty (autor, data i podpis) mgr Joanna Walkowiak mgr Daniel Wiśniewski 31.08.2017 r.				

Id: C660FADE-87E8-4B3A-AFEC-CE9CC20FAA25. Podpisany

Strona 33



<b>GEZ</b>	<b>KARTA ADRESOWA ZABYTKU NIERUCHOMEGO</b>		3. Miejscowość
1. Nazwa	2. Czas powstania	CZERWONAK	
BUDYNEK MIESZKALNY	4 ćw. XX w.		
8. Fotografia z opisem wskazującym orientację albo mapa z zaznaczonym stanowiskiem archeologicznym Fotografia od strony ulicy Dziewicza Góra (strona zachodnia)		4. Adres	
		Czerwonak, ul. Dziewicza Góra 4 62-004 Czerwonak nr ewid. dz. 258/2	
		5. Przynależność administracyjna	
		województwo wielkopolskie  powiat poznański  gmina Czerwonak	
		6. Formy ochrony	
		7. Opracowanie karty (autor, data i podpis) mgr Joanna Walkowiak mgr Daniel Wiśniewski 31.08.2017 r.	



Id: C660FADE-87E8-4B3A-AFEC-CE9CC20FAA25. Podpisany

Strona 34

<b>GEZ</b>	<b>KARTA ADRESOWA ZABYTKU NIERUCHOMEGO</b>		3. Miejscowość
1. Nazwa	2. Czas powstania	CZERWONAK	
KUŹNIA, OB. BUDYNEK MIESZKALNY	ok. 1900 r.		
8. Fotografia z opisem wskazującym orientację albo mapa z zaznaczonym stanowiskiem archeologicznym Fotografia od strony ulicy Gdyńskiej (strona południowo – wschodnia)		4. Adres	
		Czerwonak, ul. Gdyńska 3 62-004 Czerwonak nr ewid. dz. 31	
		5. Przynależność administracyjna	
		województwo wielkopolskie  powiat poznański  gmina Czerwonak	
		6. Formy ochrony	
		MPZP Uchwała Nr	
		7. Opracowanie karty (autor, data i podpis) mgr Joanna Walkowiak mgr Daniel Wiśniewski 31.08.2017 r.	



Id: C660FADE-87E8-4B3A-AFEC-CE9CC20FAA25. Podpisany

Strona 35



<b>GEZ</b>	<b>KARTA ADRESOWA ZABYTKU NIERUCHOMEGO</b>		3. Miejscowość
1. Nazwa	2. Czas powstania	CZERWONAK	
BUDYNEK MIESZKALNY	I. 20. XX w.		
8. Fotografia z opisem wskazującym orientację albo mapa z zaznaczonym stanowiskiem archeologicznym Fotografia od strony ulicy Gdyńskiej (strona południowo – zachodnia)			4. Adres
			Czerwonak, ul. Gdyńska 18 62-004 Czerwonak nr ewid. dz. 58/2
			5. Przynależność administracyjna
			województwo wielkopolskie powiat poznański gmina Czerwonak
			6. Formy ochrony
			7. Opracowanie karty (autor, data i podpis) mgr Joanna Walkowiak mgr Daniel Wiśniewski 31.08.2017 r.



<b>GEZ</b>	<b>KARTA ADRESOWA ZABYTKU NIERUCHOMEGO</b>		3. Miejscowość
1. Nazwa	2. Czas powstania	CZERWONAK	
BUDYNEK MIESZKALNY, OB. NIEZAMIESZKAŁY	1905 r.		
8. Fotografia z opisem wskazującym orientację albo mapa z zaznaczonym stanowiskiem archeologicznym Fotografia od strony ulicy Gdyńskiej (strona zachodnia)			4. Adres
			Czerwonak, ul. Gdyńska 22 62-004 Czerwonak nr ewid. dz. 56
			5. Przynależność administracyjna
			województwo wielkopolskie powiat poznański gmina Czerwonak
			6. Formy ochrony
			7. Opracowanie karty (autor, data i podpis) mgr Joanna Walkowiak mgr Daniel Wiśniewski 31.08.2017 r.





<b>GEZ</b>	<b>KARTA ADRESOWA ZABYTKU NIERUCHOMEGO</b>		3. Miejscowość
1. Nazwa	2. Czas powstania	CZERWONAK	
BUDYNEK MIESZKALNY	1910 – 1920 r.		
8. Fotografia z opisem wskazującym orientację albo mapa z zaznaczonym stanowiskiem archeologicznym Fotografia od strony ulicy Gdyńskiej (strona zachodnia)		4. Adres	
		Czerwonak, ul. Gdyńska 32 62-004 Czerwonak nr ewid. dz. 62/6	
		5. Przynależność administracyjna	
		województwo wielkopolskie powiat poznański gmina Czerwonak	
		6. Formy ochrony	
		7. Opracowanie karty (autor, data i podpis) mgr Joanna Walkowiak mgr Daniel Wiśniewski 31.08.2017 r.	



Id: C660FADE-87E8-4B3A-AFEC-CE9CC20FAA25. Podpisany

Strona 38

<b>GEZ</b>	<b>KARTA ADRESOWA ZABYTKU NIERUCHOMEGO</b>		3. Miejscowość
1. Nazwa	2. Czas powstania	CZERWONAK	
BUDYNEK MIESZKALNY	ok. 1920 r.		
8. Fotografia z opisem wskazującym orientację albo mapa z zaznaczonym stanowiskiem archeologicznym Fotografia od strony ulicy Gdyńskiej (strona północno – wschodnia)		4. Adres	
		Czerwonak, ul. Gdyńska 49 62-004 Czerwonak nr ewid. dz. 6	
		5. Przynależność administracyjna	
		województwo wielkopolskie powiat poznański gmina Czerwonak	
		6. Formy ochrony	
		7. Opracowanie karty (autor, data i podpis) mgr Joanna Walkowiak mgr Daniel Wiśniewski 31.08.2017 r.	



Id: C660FADE-87E8-4B3A-AFEC-CE9CC20FAA25. Podpisany

Strona 39



GEZ	<b>KARTA ADRESOWA ZABYTUKU NIERUCHOMEGO</b>		3. Miejscowość
1. Nazwa	DWORZEC PKP	2. Czas powstania	CZERWONAK
		ok. 1900 r.	
8. Fotografia z opisem wskazującym orientację albo mapa z zaznaczonym stanowiskiem archeologicznym Fotografia od strony ulicy Gdynskiej (strona południowo – wschodnia)			4. Adres
			Czerwonak, ul. Gdynska 53 62-004 Czerwonak nr ewid. dz. 2/4
			5. Przynależność administracyjna
			województwo wielkopolskie powiat poznański gmina Czerwonak
			6. Formy ochrony
			MPZP Uchwała Nr 310/XXXVI/2017
7. Opracowanie karty (autor, data i podpis) mgr Joanna Walkowiak mgr Daniel Wiśniewski 31.08.2017 r.			

Id: C660FADE-87E8-4B3A-AFEC-CE9CC20FAA25. Podpisany

Strona 40

GEZ	<b>KARTA ADRESOWA ZABYTUKU NIERUCHOMEGO</b>		3. Miejscowość
1. Nazwa	BUDYNEK MIESZKALNY	2. Czas powstania	CZERWONAK
		1910 – 1920 r.	
8. Fotografia z opisem wskazującym orientację albo mapa z zaznaczonym stanowiskiem archeologicznym Fotografia od strony peronu (strona południowo – zachodnia)			4. Adres
			Czerwonak, ul. Gdynska 53a 62-004 Czerwonak nr ewid. dz. 2/2
			5. Przynależność administracyjna
			województwo wielkopolskie powiat poznański gmina Czerwonak
			6. Formy ochrony
			MPZP Uchwała Nr 310/XXXVI/2017
7. Opracowanie karty (autor, data i podpis) mgr Joanna Walkowiak mgr Daniel Wiśniewski 31.08.2017 r.			

Id: C660FADE-87E8-4B3A-AFEC-CE9CC20FAA25. Podpisany

Strona 41



<b>GEZ</b>	<b>KARTA ADRESOWA ZABYTKU NIERUCHOMEGO</b>		3. Miejscowość
1. Nazwa	2. Czas powstania	CZERWONAK	
<b>BUDYNEK MIESZKALNY</b>	<b>1910 – 1920 r.</b>		
8. Fotografia z opisem wskazującym orientację albo mapa z zaznaczonym stanowiskiem archeologicznym Fotografia od strony ulicy Gdyńskiej (strona północno – zachodnia)		4. Adres	
		Czerwonak, ul. Gdyńska 63 62-004 Czerwonak nr ewid. dz. 28	
		5. Przynależność administracyjna	
		województwo wielkopolskie powiat poznański gmina Czerwonak	
		6. Formy ochrony	
		7. Opracowanie karty (autor, data i podpis) mgr Joanna Walkowiak mgr Daniel Wiśniewski 31.08.2017 r.	



Id: C660FADE-87E8-4B3A-AFEC-CE9CC20FAA25. Podpisany

Strona 42

<b>GEZ</b>	<b>KARTA ADRESOWA ZABYTKU NIERUCHOMEGO</b>		3. Miejscowość
1. Nazwa	2. Czas powstania	CZERWONAK	
<b>BUDYNEK MIESZKALNY</b>	<b>I. 20. – 30. XX w.</b>		
8. Fotografia z opisem wskazującym orientację albo mapa z zaznaczonym stanowiskiem archeologicznym Fotografia od strony ulicy Gdyńskiej (strona zachodnia)		4. Adres	
		Czerwonak, ul. Gdyńska 66, d.64 62-004 Czerwonak nr ewid. dz. 1	
		5. Przynależność administracyjna	
		województwo wielkopolskie powiat poznański gmina Czerwonak	
		6. Formy ochrony	
		7. Opracowanie karty (autor, data i podpis) mgr Joanna Walkowiak mgr Daniel Wiśniewski 31.08.2017 r.	



Id: C660FADE-87E8-4B3A-AFEC-CE9CC20FAA25. Podpisany

Strona 43



<b>GEZ</b>	<b>KARTA ADRESOWA ZABYTKU NIERUCHOMEGO</b>		3. Miejscowość
1. Nazwa	2. Czas powstania		3. Miejscowość
<b>BUDYNEK MIESZKALNY</b>	<b>ok. 1900 r.</b>		<b>CZERWONAK</b>
8. Fotografia z opisem wskazującym orientację albo mapa z zaznaczonym stanowiskiem archeologicznym Fotografia od strony ulicy Gdyńskiej (strona północno – zachodnia)			4. Adres
			Czerwonak, ul. Gdyńska 81 62-004 Czerwonak nr ewid. dz. 12
			5. Przynależność administracyjna
			6. Formy ochrony
7. Opracowanie karty (autor, data i podpis) mgr Joanna Walkowiak mgr Daniel Wiśniewski 31.08.2017 r.			

Id: C660FADE-87E8-4B3A-AFEC-CE9CC20FAA25. Podpisany

Strona 44

<b>GEZ</b>	<b>KARTA ADRESOWA ZABYTKU NIERUCHOMEGO</b>		3. Miejscowość
1. Nazwa	2. Czas powstania		3. Miejscowość
<b>CMENTARZ EWANGELICKI</b>	<b>XIX w.</b>		<b>CZERWONAK</b>
8. Fotografia z opisem wskazującym orientację albo mapa z zaznaczonym stanowiskiem archeologicznym Fotografia od strony ulicy Źródlanej (strona południowo – zachodnia)			4. Adres
			Czerwonak, ul. Źródłana 62-004 Czerwonak nr ewid. dz. 11/1
			5. Przynależność administracyjna
			6. Formy ochrony
7. Opracowanie karty (autor, data i podpis) mgr Joanna Walkowiak mgr Daniel Wiśniewski 31.08.2017 r.			

Id: C660FADE-87E8-4B3A-AFEC-CE9CC20FAA25. Podpisany

Strona 45



<b>GEZ</b>		<b>KARTA ADRESOWA ZABYTKU NIERUCHOMEGO</b>	3. Miejscowość
1. Nazwa	2. Czas powstania		3. Miejscowość
<b>BUDYNEK MIESZKALNY</b>	<b>ok. 1900 r.</b>		<b>DĘBOGÓRA</b>
8. Fotografia z opisem wskazującym orientację albo mapa z zaznaczonym stanowiskiem archeologicznym Fotografia od strony drogi dojazdowej (strona południowo – zachodnia)			4. Adres
			Dębogóra, ul. Kasztanowa 1 62-004 Czerwonak nr ewid. dz. 18/9
			5. Przynależność administracyjna
			województwo wielkopolskie
			powiat poznański
			gmina Czerwonak
			6. Formy ochrony
			MPZP Uchwała Nr 389/LXIII/2002
			7. Opracowanie karty (autor, data i podpis) mgr Joanna Walkowiak mgr Daniel Wiśniewski 31.08.2017 r.
			

<b>GEZ</b>		<b>KARTA ADRESOWA ZABYTKU NIERUCHOMEGO</b>	3. Miejscowość
1. Nazwa	2. Czas powstania		3. Miejscowość
<b>BUDYNEK MIESZKALNY</b>	<b>1900 – 1910 r.</b>		<b>DĘBOGÓRA</b>
8. Fotografia z opisem wskazującym orientację albo mapa z zaznaczonym stanowiskiem archeologicznym Fotografia od strony ulicy Leśnej (strona południowo – wschodnia)			4. Adres
			Dębogóra, ul. Leśna 1 62-004 Czerwonak nr ewid. dz. 7/9
			5. Przynależność administracyjna
			województwo wielkopolskie
			powiat poznański
			gmina Czerwonak
			6. Formy ochrony
			MPZP Uchwała Nr 389/LXIII/2002
			7. Opracowanie karty (autor, data i podpis) mgr Joanna Walkowiak mgr Daniel Wiśniewski 31.08.2017 r.
			



<b>GEZ</b>	<b>KARTA ADRESOWA ZABYTKU NIERUCHOMEGO</b>		3. Miejscowość
1. Nazwa	2. Czas powstania		4. Adres
<b>STODOŁA</b>	<b>1900 – 1910 r.</b>		<b>DĘBOGÓRA</b>
8. Fotografia z opisem wskazującym orientację albo mapa z zaznaczonym stanowiskiem archeologicznym Fotografia od strony ulicy Dębowej (strona wschodnia)			5. Przynależność administracyjna
			województwo wielkopolskie
			powiat poznański
			gmina Czerwonak
			6. Formy ochrony
			MPZP Uchwała Nr 389/LXIII/2002
			7. Opracowanie karty (autor, data i podpis) mgr Joanna Walkowiak mgr Daniel Wiśniewski 31.08.2017 r.
			

Id: C660FADE-87E8-4B3A-AFEC-CE9CC20FAA25. Podpisany

Strona 48

<b>GEZ</b>	<b>KARTA ADRESOWA ZABYTKU NIERUCHOMEGO</b>		3. Miejscowość
1. Nazwa	2. Czas powstania		4. Adres
<b>BUDYNEK MIESZKALNY</b>	<b>ok. 1940 r.</b>		<b>DĘBOGÓRA</b>
8. Fotografia z opisem wskazującym orientację albo mapa z zaznaczonym stanowiskiem archeologicznym Fotografia od strony podwórza (strona zachodnia)			5. Przynależność administracyjna
			województwo wielkopolskie
			powiat poznański
			gmina Czerwonak
			6. Formy ochrony
			MPZP Uchwała Nr 389/LXIII/2002
			7. Opracowanie karty (autor, data i podpis) mgr Joanna Walkowiak mgr Daniel Wiśniewski 31.08.2017 r.
			

Id: C660FADE-87E8-4B3A-AFEC-CE9CC20FAA25. Podpisany

Strona 49



<b>GEZ</b>	<b>KARTA ADRESOWA ZABYTUKU NIERUCHOMEGO</b>		3. Miejscowość
1. Nazwa	2. Czas powstania	DĘBOGÓRA	
CMENTARZ EWANGELICKI	k. XIX w.		
8. Fotografia z opisem wskazującym orientację albo mapa z zaznaczonym stanowiskiem archeologicznym Fotografia z terenu cmentarza		4. Adres	
		Dębogóra, w lesie 62-004 Czerwonak nr ewid. dz. 25	
		5. Przynależność administracyjna	
		województwo wielkopolskie  powiat poznański  gmina Czerwonak	
		6. Formy ochrony	
		7. Opracowanie karty (autor, data i podpis) mgr Joanna Wałkowiak mgr Daniel Wiśniewski 31.08.2017 r.	



Id: C660FADE-87E8-4B3A-AFEC-CE9CC20FAA25. Podpisany

Strona 50


<b>GEZ</b>	<b>KARTA ADRESOWA ZABYTUKU NIERUCHOMEGO</b>		3. Miejscowość
1. Nazwa	2. Czas powstania	KICIN	
ZESPÓŁ KOŚCIOŁA PARAFIALNEGO P.W. ŚW. JÓZEFA	1751 – 1794 r.		
8. Fotografia z opisem wskazującym orientację albo mapa z zaznaczonym stanowiskiem archeologicznym Fotografia z terenu kościoła (strona północno – wschodnia)		4. Adres	
		Kicin, ul. Kościelna 62-004 Czerwonak nr ewid. dz. 315, cz. 316, 317, 318	
		5. Przynależność administracyjna	
		województwo wielkopolskie  powiat poznański  gmina Czerwonak	
		6. Formy ochrony	
		MPZP Uchwała Nr 400/LXIV/2002	
		7. Opracowanie karty (autor, data i podpis) mgr Joanna Wałkowiak mgr Daniel Wiśniewski 31.08.2017 r.	



Id: C660FADE-87E8-4B3A-AFEC-CE9CC20FAA25. Podpisany

Strona 51



<b>GEZ</b>	<b>KARTA ADRESOWA ZABYTKU NIERUCHOMEGO</b>		3. Miejscowość
1. Nazwa	2. Czas powstania	KICIN	
KOŚCIÓŁ PARAFIALNY P.W. ŚW. JÓZEA	1751 – 1794 r.		
8. Fotografia z opisem wskazującym orientację albo mapa z zaznaczonym stanowiskiem archeologicznym Fotografia od strony ulicy kościelnej (strona południowa)		4. Adres	
		Kicin, ul. Kościelna 7 62-004 Czerwonak nr ewid. dz. 315	
		5. Przynależność administracyjna	
		województwo wielkopolskie powiat poznański gmina Czerwonak	
		6. Formy ochrony	
		MPZP Uchwała Nr 400/LXIV/2002  nr rej.: 2399/A z 21.12.1932	
		7. Opracowanie karty (autor, data i podpis) mgr Joanna Wałkowiak mgr Daniel Wiśniewski 31.08.2017 r.	



Id: C660FADE-87E8-4B3A-AFEC-CE9CC20FAA25. Podpisany

Strona 52

<b>GEZ</b>	<b>KARTA ADRESOWA ZABYTKU NIERUCHOMEGO</b>		3. Miejscowość
1. Nazwa	2. Czas powstania	KICIN	
PLEBANIA	pocz. XX w.		
8. Fotografia z opisem wskazującym orientację albo mapa z zaznaczonym stanowiskiem archeologicznym Fotografia od strony ulicy kościelnej (strona północno - zachodnia)		4. Adres	
		Kicin, ul. Kościelna 2 62-004 Czerwonak nr ewid. dz. 317	
		5. Przynależność administracyjna	
		województwo wielkopolskie powiat poznański gmina Czerwonak	
		6. Formy ochrony	
		MPZP Uchwała Nr 400/LXIV/2002	
		7. Opracowanie karty (autor, data i podpis) mgr Joanna Wałkowiak mgr Daniel Wiśniewski 31.08.2017 r.	



Id: C660FADE-87E8-4B3A-AFEC-CE9CC20FAA25. Podpisany

Strona 53



<b>GEZ</b>	<b>KARTA ADRESOWA ZABYTKU NIERUCHOMEGO</b>		3. Miejscowość
1. Nazwa	2. Czas powstania	KICIN	
DZWONNICA	2 poł. XIX w.		
8. Fotografia z opisem wskazującym orientację albo mapa z zaznaczonym stanowiskiem archeologicznym Fotografia z terenu kościoła (strona północno – wschodnia)		4. Adres  Kicin, ul. Kościelna 62-004 Czerwonak nr ewid. dz. 315	
		5. Przynależność administracyjna  województwo wielkopolskie  powiat poznański  gmina Czerwonak	
		6. Formy ochrony   MPZP Uchwała Nr 400/LXIV/2002	
		7. Opracowanie karty (autor, data i podpis) mgr Joanna Walkowiak mgr Daniel Wiśniewski 31.08.2017 r.	



Id: C660FADE-87E8-4B3A-AFEC-CE9CC20FAA25. Podpisany

Strona 54

<b>GEZ</b>	<b>KARTA ADRESOWA ZABYTKU NIERUCHOMEGO</b>		3. Miejscowość
1. Nazwa	2. Czas powstania	KICIN	
FIGURA CHRYSYTA	1923 r.		
8. Fotografia z opisem wskazującym orientację albo mapa z zaznaczonym stanowiskiem archeologicznym Fotografia od strony ulicy Poznańskiej (strona południowo – zachodnia)		4. Adres  Kicin, ul. Kościelna/ul. Poznańska 62-004 Czerwonak nr ewid. dz. 316/2	
		5. Przynależność administracyjna  województwo wielkopolskie  powiat poznański  gmina Czerwonak	
		6. Formy ochrony   MPZP Uchwała Nr 400/LXIV/2002	
		7. Opracowanie karty (autor, data i podpis) mgr Joanna Walkowiak mgr Daniel Wiśniewski 31.08.2017 r.	



Id: C660FADE-87E8-4B3A-AFEC-CE9CC20FAA25. Podpisany

Strona 55



<b>GEZ</b>	<b>KARTA ADRESOWA ZABYTKU NIERUCHOMEGO</b>		3. Miejscowość
1. Nazwa	2. Czas powstania		KICIN
STODOŁA	4 ćw. XIX w.		
8. Fotografia z opisem wskazującym orientację albo mapa z zaznaczonym stanowiskiem archeologicznym Fotografia z terenu podwórza (strona wschodnia)			4. Adres
			Kicin, ul. Kościelna 3 62-004 Czerwonak nr ewid. dz. 317
			5. Przynależność administracyjna
			6. Formy ochrony
			województwo wielkopolskie powiat poznański gmina Czerwonak
			MPZP Uchwała Nr 400/LXIV/2002
7. Opracowanie karty (autor, data i podpis) mgr Joanna Walkowiak mgr Daniel Wiśniewski 31.08.2017 r.			

Id: C660FADE-87E8-4B3A-AFEC-CE9CC20FAA25. Podpisany

Strona 56

<b>GEZ</b>	<b>KARTA ADRESOWA ZABYTKU NIERUCHOMEGO</b>		3. Miejscowość
1. Nazwa	2. Czas powstania		KICIN
BUDYNEK MIESZKALNY	I. 20. XX w.		
8. Fotografia z opisem wskazującym orientację albo mapa z zaznaczonym stanowiskiem archeologicznym Fotografia od strony ulicy Poznańskiej (strona zachodnia)			4. Adres
			Kicin, ul. Poznańska 18 (d.6) 62-004 Czerwonak nr ewid. dz. 237
			5. Przynależność administracyjna
			6. Formy ochrony
			województwo wielkopolskie powiat poznański gmina Czerwonak
			MPZP Uchwała Nr 400/LXIV/2002
7. Opracowanie karty (autor, data i podpis) mgr Joanna Walkowiak mgr Daniel Wiśniewski 31.08.2017 r.			

Id: C660FADE-87E8-4B3A-AFEC-CE9CC20FAA25. Podpisany

Strona 57



<b>GEZ</b>	<b>KARTA ADRESOWA ZABYTKU NIERUCHOMEGO</b>		3. Miejscowość
1. Nazwa	2. Czas powstania	KICIN	
<b>BUDYNEK MIESZKALNY</b>	<b>ok. 1910 r.</b>		
8. Fotografia z opisem wskazującym orientację albo mapa z zaznaczonym stanowiskiem archeologicznym Fotografia od strony ulicy Poznańskiej (strona zachodnia)		4. Adres	
		Kicin, ul. Poznańska 20 (d.7) 62-004 Czerwonak nr ewid. dz. 330	
		5. Przynależność administracyjna	
		województwo wielkopolskie  powiat poznański  gmina Czerwonak	
		6. Formy ochrony	
		MPZP Uchwała Nr 400/LXIV/2002	
		7. Opracowanie karty (autor, data i podpis) mgr Joanna Walkowiak mgr Daniel Wiśniewski 31.08.2017 r.	



Id: C660FADE-87E8-4B3A-AFEC-CE9CC20FAA25. Podpisany

Strona 58

<b>GEZ</b>	<b>KARTA ADRESOWA ZABYTKU NIERUCHOMEGO</b>		3. Miejscowość
1. Nazwa	2. Czas powstania	KICIN	
<b>OBORA</b>	<b>1939 r.</b>		
8. Fotografia z opisem wskazującym orientację albo mapa z zaznaczonym stanowiskiem archeologicznym Fotografia od strony drogi dojazdowej (strona północna)		4. Adres	
		Kicin, ul. Poznańska 20 (d.7) 62-004 Czerwonak nr ewid. dz. 330	
		5. Przynależność administracyjna	
		województwo wielkopolskie  powiat poznański  gmina Czerwonak	
		6. Formy ochrony	
		MPZP Uchwała Nr 400/LXIV/2002	
		7. Opracowanie karty (autor, data i podpis) mgr Joanna Walkowiak mgr Daniel Wiśniewski 31.08.2017 r.	



Id: C660FADE-87E8-4B3A-AFEC-CE9CC20FAA25. Podpisany

Strona 59



<b>GEZ</b>	<b>KARTA ADRESOWA ZABYTKU NIERUCHOMEGO</b>		3. Miejscowość
1. Nazwa <b>BUDYNEK MIESZKALNO - GOSPODARCZY</b>	2. Czas powstania <b>1900 – 1910 r.</b>	<b>KICIN</b>	
8. Fotografia z opisem wskazującym orientację albo mapa z zaznaczonym stanowiskiem archeologicznym Fotografia od strony drogi dojazdowej (strona zachodnia)		4. Adres  <b>Kicin, ul. Poznańska 22 (d.8) 62-004 Czerwonak nr ewid. dz. 322</b>	
		5. Przynależność administracyjna województwo wielkopolskie powiat poznański gmina Czerwonak	
		6. Formy ochrony  <b>MPZP Uchwała Nr 400/LXIV/2002</b>	
		7. Opracowanie karty (autor, data i podpis) mgr Joanna Walkowiak mgr Daniel Wiśniewski 31.08.2017 r.	



Id: C660FADE-87E8-4B3A-AFEC-CE9CC20FAA25. Podpisany

Strona 60

<b>GEZ</b>	<b>KARTA ADRESOWA ZABYTKU NIERUCHOMEGO</b>		3. Miejscowość
1. Nazwa <b>BUDYNEK MIESZKALNY</b>	2. Czas powstania <b>1900 – 1910 r.</b>	<b>KICIN</b>	
8. Fotografia z opisem wskazującym orientację albo mapa z zaznaczonym stanowiskiem archeologicznym Fotografia od strony ulicy Poznańskiej (strona południowo – wschodnia)		4. Adres  <b>Kicin, ul. Poznańska 45 (d.15) 62-004 Czerwonak nr ewid. dz. 20</b>	
		5. Przynależność administracyjna województwo wielkopolskie powiat poznański gmina Czerwonak	
		6. Formy ochrony  <b>MPZP Uchwała Nr 400/LXIV/2002</b>	
		7. Opracowanie karty (autor, data i podpis) mgr Joanna Walkowiak mgr Daniel Wiśniewski 31.08.2017 r.	



Id: C660FADE-87E8-4B3A-AFEC-CE9CC20FAA25. Podpisany

Strona 61



<b>GEZ</b>	<b>KARTA ADRESOWA ZABYTKU NIERUCHOMEGO</b>		3. Miejscowość
1. Nazwa	2. Czas powstania	KICIN	
<b>BUDYNEK MIESZKALNY</b>	<b>1910 – 1920 r.</b>		
8. Fotografia z opisem wskazującym orientację albo mapa z zaznaczonym stanowiskiem archeologicznym Fotografia od strony ulicy Poznańskiej (strona zachodnia)		4. Adres	
		Kicin, ul. Poznańska 44 (d.20) 62-004 Czerwonak nr ewid. dz. 292	
		5. Przynależność administracyjna	
		województwo wielkopolskie  powiat poznański  gmina Czerwonak	
		6. Formy ochrony	
		MPZP Uchwała Nr 400/LXIV/2002	
		7. Opracowanie karty (autor, data i podpis) mgr Joanna Walkowiak mgr Daniel Wiśniewski 31.08.2017 r.	




<b>GEZ</b>	<b>KARTA ADRESOWA ZABYTKU NIERUCHOMEGO</b>		3. Miejscowość
1. Nazwa	2. Czas powstania	KICIN	
<b>BUDYNEK MIESZKALNY</b>	<b>ok. 1910 r.</b>		
8. Fotografia z opisem wskazującym orientację albo mapa z zaznaczonym stanowiskiem archeologicznym Fotografia od strony ulicy Poznańskiej (strona południowa)		4. Adres	
		Kicin, ul. Poznańska 49 (d.21) 62-004 Czerwonak nr ewid. dz. 85	
		5. Przynależność administracyjna	
		województwo wielkopolskie  powiat poznański  gmina Czerwonak	
		6. Formy ochrony	
		MPZP Uchwała Nr 400/LXIV/2002	
		7. Opracowanie karty (autor, data i podpis) mgr Joanna Walkowiak mgr Daniel Wiśniewski 31.08.2017 r.	





<b>GEZ</b>		<b>KARTA ADRESOWA ZABYTKU NIERUCHOMEGO</b>		3. Miejscowość
1. Nazwa		2. Czas powstania		KICIN
TROJAK, OB. NIEZAMIESZKAŁY		pocz. XX w.		
8. Fotografia z opisem wskazującym orientację albo mapa z zaznaczonym stanowiskiem archeologicznym Fotografia od strony ulicy Poznańskiej (strona południowa)				4. Adres
				Kicin, ul. Poznańska 61 (d.26) 62-004 Czerwonak nr ewid. dz. 88/2
				5. Przynależność administracyjna
				województwo wielkopolskie powiat poznański gmina Czerwonak
				6. Formy ochrony
				MPZP Uchwała Nr 400/LXIV/2002
				7. Opracowanie karty (autor, data i podpis) mgr Joanna Walkowiak mgr Daniel Wiśniewski 31.08.2017 r.



<b>GEZ</b>		<b>KARTA ADRESOWA ZABYTKU NIERUCHOMEGO</b>		3. Miejscowość
1. Nazwa		2. Czas powstania		KICIN
BUDYNEK MIESZKALNY, OB. NIEZAMIESZKAŁY		1910 r.		
8. Fotografia z opisem wskazującym orientację albo mapa z zaznaczonym stanowiskiem archeologicznym Fotografia od strony ulicy Poznańskiej (strona północna)				4. Adres
				Kicin, ul. Poznańska 48 (d.24) 62-004 Czerwonak nr ewid. dz. 166/1
				5. Przynależność administracyjna
				województwo wielkopolskie powiat poznański gmina Czerwonak
				6. Formy ochrony
				MPZP Uchwała Nr 400/LXIV/2002
				7. Opracowanie karty (autor, data i podpis) mgr Joanna Walkowiak mgr Daniel Wiśniewski 31.08.2017 r.





<b>GEZ</b>	<b>KARTA ADRESOWA ZABYTKU NIERUCHOMEGO</b>		3. Miejscowość
1. Nazwa	2. Czas powstania		KICIN
STODOŁA	1900 – 1910 r.		
8. Fotografia z opisem wskazującym orientację albo mapa z zaznaczonym stanowiskiem archeologicznym Fotografia od strony ulicy Poznańskiej (strona południowo – wschodnia)			4. Adres
			Kicin, ul. Poznańska 48 (d.24) 62-004 Czerwonak nr ewid. dz. 166/7
			5. Przynależność administracyjna
			6. Formy ochrony
			MPZP Uchwała Nr 400/LXIV/2002
7. Opracowanie karty (autor, data i podpis) mgr Joanna Wałkowiak mgr Daniel Wiśniewski 31.08.2017 r.			

Id: C660FADE-87E8-4B3A-AFEC-CE9CC20FAA25. Podpisany

Strona 66

<b>GEZ</b>	<b>KARTA ADRESOWA ZABYTKU NIERUCHOMEGO</b>		3. Miejscowość
1. Nazwa	2. Czas powstania		KICIN
BUDYNEK MIESZKALNY	4 ćw. XIX w.		
8. Fotografia z opisem wskazującym orientację albo mapa z zaznaczonym stanowiskiem archeologicznym Fotografia od strony ulicy Poznańskiej (strona południowa)			4. Adres
			Kicin, ul. Poznańska 63 (d.29) 62-004 Czerwonak nr ewid. dz. 89
			5. Przynależność administracyjna
			6. Formy ochrony
			MPZP Uchwała Nr 400/LXIV/2002
7. Opracowanie karty (autor, data i podpis) mgr Joanna Wałkowiak mgr Daniel Wiśniewski 31.08.2017 r.			

Id: C660FADE-87E8-4B3A-AFEC-CE9CC20FAA25. Podpisany



Strona 67



<b>GEZ</b>	<b>KARTA ADRESOWA ZABYTKU NIERUCHOMEGO</b>		3. Miejscowość
1. Nazwa	2. Czas powstania		KICIN
<b>FIGURA MATKI BOSKIEJ KRÓLOWEJ KORONY POLSKIEJ</b>	<b>1922 r.</b>		
8. Fotografia z opisem wskazującym orientację albo mapa z zaznaczonym stanowiskiem archeologicznym Fotografia od strony ulicy Swarzędzkiej (strona północno – zachodnia)			4. Adres
			Kicin, obok ul. Fabryczna 2 62-004 Czerwonak nr ewid. dz. 376/1
			5. Przynależność administracyjna
			6. Formy ochrony
			MPZP Uchwała Nr 400/LXIV/2002
7. Opracowanie karty (autor, data i podpis) mgr Joanna Wałkowiak mgr Daniel Wiśniewski 31.08.2017 r.			

Id: C660FADE-87E8-4B3A-AFEC-CE9CC20FAA25. Podpisany

Strona 68

<b>GEZ</b>	<b>KARTA ADRESOWA ZABYTKU NIERUCHOMEGO</b>		3. Miejscowość
1. Nazwa	2. Czas powstania		KICIN
<b>STODOŁA</b>	<b>4 ćw. XIX w.</b>		
8. Fotografia z opisem wskazującym orientację albo mapa z zaznaczonym stanowiskiem archeologicznym Fotografia od strony ulicy Wiejskiej (strona północno – zachodnia)			4. Adres
			Kicin, ul. Wiejska 2 (d.1) 62-004 Czerwonak nr ewid. dz. 297
			5. Przynależność administracyjna
			6. Formy ochrony
			MPZP Uchwała Nr 400/LXIV/2002
7. Opracowanie karty (autor, data i podpis) mgr Joanna Wałkowiak mgr Daniel Wiśniewski 31.08.2017 r.			

Id: C660FADE-87E8-4B3A-AFEC-CE9CC20FAA25. Podpisany

Strona 69



<b>GEZ</b>	<b>KARTA ADRESOWA ZABYTKU NIERUCHOMEGO</b>		3. Miejscowość
1. Nazwa	2. Czas powstania	KICIN	
<b>BUDYNEK MIESZKALNY</b>	<b>1860 r.</b>		
8. Fotografia z opisem wskazującym orientację albo mapa z zaznaczonym stanowiskiem archeologicznym Fotografia od strony ulicy Wiejskiej (strona północna)		4. Adres	
		Kicin, ul. Wiejska 4 62-004 Czerwonak nr ewid. dz. 307	
		5. Przynależność administracyjna	
		województwo wielkopolskie powiat poznański gmina Czerwonak	
		6. Formy ochrony	
		MPZP Uchwała Nr 400/LXIV/2002	
		7. Opracowanie karty (autor, data i podpis) mgr Joanna Walkowiak mgr Daniel Wiśniewski 31.08.2017 r.	
			

Id: C660FADE-87E8-4B3A-AFEC-CE9CC20FAA25. Podpisany

Strona 70

<b>GEZ</b>	<b>KARTA ADRESOWA ZABYTKU NIERUCHOMEGO</b>		3. Miejscowość
1. Nazwa	2. Czas powstania	KICIN	
<b>BUDYNEK MIESZKALNY</b>	<b>ok. 1910 r.</b>		
8. Fotografia z opisem wskazującym orientację albo mapa z zaznaczonym stanowiskiem archeologicznym Fotografia od strony ulicy Wiejskiej (strona północno – zachodnia)		4. Adres	
		Kicin, ul. Wiejska 10 62-004 Czerwonak nr ewid. dz. 311	
		5. Przynależność administracyjna	
		województwo wielkopolskie powiat poznański gmina Czerwonak	
		6. Formy ochrony	
		MPZP Uchwała Nr 400/LXIV/2002	
		7. Opracowanie karty (autor, data i podpis) mgr Joanna Walkowiak mgr Daniel Wiśniewski 31.08.2017 r.	
			

Id: C660FADE-87E8-4B3A-AFEC-CE9CC20FAA25. Podpisany

Strona 71



<b>GEZ</b>	<b>KARTA ADRESOWA ZABYTKU NIERUCHOMEGO</b>		3. Miejscowość
1. Nazwa	OGRODZENIE	2. Czas powstania	KICIN
		4 ćw. XIX w.	
8. Fotografia z opisem wskazującym orientację albo mapa z zaznaczonym stanowiskiem archeologicznym Fotografia od strony ulicy Wiejskiej (strona północno – zachodnia)			4. Adres
			Kicin, ul. Wiejska 10 62-004 Czerwonak nr ewid. dz. 311
			5. Przynależność administracyjna
			województwo wielkopolskie powiat poznański gmina Czerwonak
			6. Formy ochrony
			MPZP Uchwała Nr 400/LXIV/2002
7. Opracowanie karty (autor, data i podpis) mgr Joanna Wałkowiak mgr Daniel Wiśniewski 31.08.2017 r.			

Id: C660FADE-87E8-4B3A-AFEC-CE9CC20FAA25. Podpisany

Strona 72

<b>GEZ</b>	<b>KARTA ADRESOWA ZABYTKU NIERUCHOMEGO</b>		3. Miejscowość
1. Nazwa	CMENTARZ RZYMSKO – KATOLICKI, PRZYKOŚCIELNY	2. Czas powstania	KICIN
		XVIII w.	
8. Fotografia z opisem wskazującym orientację albo mapa z zaznaczonym stanowiskiem archeologicznym Fotografia z terenu cmentarza			4. Adres
			Kicin, ul. Kościelna 62-004 Czerwonak nr ewid. dz. 315
			5. Przynależność administracyjna
			województwo wielkopolskie powiat poznański gmina Czerwonak
			6. Formy ochrony
			MPZP Uchwała Nr 400/LXIV/2002
7. Opracowanie karty (autor, data i podpis) mgr Joanna Wałkowiak mgr Daniel Wiśniewski 31.08.2017 r.			

Id: C660FADE-87E8-4B3A-AFEC-CE9CC20FAA25. Podpisany

Strona 73



<b>GEZ</b>	<b>KARTA ADRESOWA ZABYTKU NIERUCHOMEGO</b>		3. Miejscowość
1. Nazwa	2. Czas powstania	KICIN	
<b>CMENTARZ RZYMSKO – KATOLICKI, WIEJSKI</b>	<b>XIX/XX w.</b>		
8. Fotografia z opisem wskazującym orientację albo mapa z zaznaczonym stanowiskiem archeologicznym Fotografia przedstawiająca aleję główną cmentarza od strony krzyża		4. Adres	
		Kicin, ul. Swarzędzka 62-004 Czerwonak nr ewid. dz. 359	
		5. Przynależność administracyjna	
		województwo wielkopolskie  powiat pozański  gmina Czerwonak	
		6. Formy ochrony	
		MPZP Uchwała Nr 400/LXIV/2002	
		7. Opracowanie karty (autor, data i podpis) mgr Joanna Walkowiak mgr Daniel Wiśniewski 31.08.2017 r.	



<b>GEZ</b>	<b>KARTA ADRESOWA ZABYTKU NIERUCHOMEGO</b>		3. Miejscowość
1. Nazwa	2. Czas powstania	KLINY	
<b>BUDYNEK MIESZKALNY</b>	<b>1902 r.</b>		
8. Fotografia z opisem wskazującym orientację albo mapa z zaznaczonym stanowiskiem archeologicznym Fotografia od strony ulicy Poznańskiej (strona północno – zachodnia)		4. Adres	
		Kliny, ul. Poznańska 24 (d.10) 62-004 Czerwonak nr ewid. dz. 68/6	
		5. Przynależność administracyjna	
		województwo wielkopolskie  powiat pozański  gmina Czerwonak	
		6. Formy ochrony	
		7. Opracowanie karty (autor, data i podpis) mgr Joanna Walkowiak mgr Daniel Wiśniewski 31.08.2017 r.	





<b>GEZ</b>	<b>KARTA ADRESOWA ZABYTKU NIERUCHOMEGO</b>		3. Miejscowość
1. Nazwa	2. Czas powstania	KLINY	
<b>BUDYNEK MIESZKALNY</b>	<b>4 ćw. XIX w.</b>		
8. Fotografia z opisem wskazującym orientację albo mapa z zaznaczonym stanowiskiem archeologicznym Fotografia od strony ulicy Poznańskiej (strona północno – zachodnia)		4. Adres	
		Kliny, ul. Poznańska 28 (d.11) 62-004 Czerwonak nr ewid. dz. 67	
		5. Przynależność administracyjna	
		województwo wielkopolskie powiat poznański gmina Czerwonak	
		6. Formy ochrony	
		7. Opracowanie karty (autor, data i podpis) mgr Joanna Wałkowiak mgr Daniel Wiśniewski 31.08.2017 r.	



<b>GEZ</b>	<b>KARTA ADRESOWA ZABYTKU NIERUCHOMEGO</b>		3. Miejscowość
1. Nazwa	2. Czas powstania	KLINY	
<b>BUDYNEK MIESZKALNY</b>	<b>4 ćw. XIX w.</b>		
8. Fotografia z opisem wskazującym orientację albo mapa z zaznaczonym stanowiskiem archeologicznym Fotografia od strony ulicy Poznańskiej (strona północno – zachodnia)		4. Adres	
		Kliny, ul. Poznańska 8 (d.6) 62-004 Czerwonak nr ewid. dz. 75	
		5. Przynależność administracyjna	
		województwo wielkopolskie powiat poznański gmina Czerwonak	
		6. Formy ochrony	
		7. Opracowanie karty (autor, data i podpis) mgr Joanna Wałkowiak mgr Daniel Wiśniewski 31.08.2017 r.	





<b>GEZ</b>	<b>KARTA ADRESOWA ZABYTKU NIERUCHOMEGO</b>		3. Miejscowość
1. Nazwa	2. Czas powstania	KLINY	
<b>BUDYNEK MIESZKALNY</b>	<b>4 ćw. XIX w.</b>		
8. Fotografia z opisem wskazującym orientację albo mapa z zaznaczonym stanowiskiem archeologicznym Fotografia od strony ulicy Poznańskiej (strona południowo – wschodnia)		4. Adres	
		Kliny, ul. Poznańska 21 (d.12) 62-004 Czerwonak nr ewid. dz. 26/12	
		5. Przynależność administracyjna województwo wielkopolskie powiat poznański gmina Czerwonak	
		6. Formy ochrony	
		7. Opracowanie karty (autor, data i podpis) mgr Joanna Walkowiak mgr Daniel Wiśniewski 31.08.2017 r.	



Id: C660FADE-87E8-4B3A-AFEC-CE9CC20FAA25. Podpisany

Strona 78

<b>GEZ</b>	<b>KARTA ADRESOWA ZABYTKU NIERUCHOMEGO</b>		3. Miejscowość
1. Nazwa	2. Czas powstania	KLINY	
<b>CMENTARZ EWANGELICKI</b>	<b>XIX w.</b>		
8. Fotografia z opisem wskazującym orientację albo mapa z zaznaczonym stanowiskiem archeologicznym Fotografia od strony ulicy Poznańskiej (strona wschodnia)		4. Adres	
		Kliny, ul. Poznańska 62-004 Czerwonak nr ewid. dz. 35	
		5. Przynależność administracyjna województwo wielkopolskie powiat poznański gmina Czerwonak	
		6. Formy ochrony	
		7. Opracowanie karty (autor, data i podpis) mgr Joanna Walkowiak mgr Daniel Wiśniewski 31.08.2017 r.	



Id: C660FADE-87E8-4B3A-AFEC-CE9CC20FAA25. Podpisany

Strona 79



<b>GEZ</b>		<b>KARTA ADRESOWA ZABYTKU NIERUCHOMEGO</b>	3. Miejscowość
1. Nazwa	2. Czas powstania		<b>KOZIEGŁOWY</b>
<b>BUDYNEK MIESZKALNY</b>	<b>ok. 1920 r.</b>		
8. Fotografia z opisem wskazującym orientację albo mapa z zaznaczonym stanowiskiem archeologicznym Fotografia od strony ulicy Gdyńskiej (strona północno – zachodnia)			4. Adres
			Koziegłowy, ul. Gdyńska 18 (d.13) 62-004 Czerwonak nr ewid. dz. 288
			5. Przynależność administracyjna
			województwo wielkopolskie powiat poznański gmina Czerwonak
			6. Formy ochrony
7. Opracowanie karty (autor, data i podpis) mgr Joanna Walkowiak mgr Daniel Wiśniewski 31.08.2017 r.			

Id: C660FADE-87E8-4B3A-AFEC-CE9CC20FAA25. Podpisany

Strona 80

<b>GEZ</b>		<b>KARTA ADRESOWA ZABYTKU NIERUCHOMEGO</b>	3. Miejscowość
1. Nazwa	2. Czas powstania		<b>KOZIEGŁOWY</b>
<b>BUDYNEK MIESZKALNY</b>	<b>ok. 1920 r.</b>		
8. Fotografia z opisem wskazującym orientację albo mapa z zaznaczonym stanowiskiem archeologicznym Fotografia od strony drogi ulicy Gdyńskiej (strona południowo – zachodnia)			4. Adres
			Koziegłowy, ul. Gdyńska 20 62-004 Czerwonak nr ewid. dz. 378
			5. Przynależność administracyjna
			województwo wielkopolskie powiat poznański gmina Czerwonak
			6. Formy ochrony
7. Opracowanie karty (autor, data i podpis) mgr Joanna Walkowiak mgr Daniel Wiśniewski 31.08.2017 r.			

Id: C660FADE-87E8-4B3A-AFEC-CE9CC20FAA25. Podpisany

Strona 81



<b>GEZ</b>	<b>KARTA ADRESOWA ZABYTKU NIERUCHOMEGO</b>		3. Miejscowość
1. Nazwa	2. Czas powstania	LUDWIKOWO	
BUDYNEK MIESZKALNY	ok. poł. XIX w.		
8. Fotografia z opisem wskazującym orientację albo mapa z zaznaczonym stanowiskiem archeologicznym Fotografia od strony drogi dojazdowej (strona północno – zachodnia)		4. Adres	
		Ludwikowo 1 62-004 Czerwonak nr ewid. dz. 22/2	
		5. Przynależność administracyjna województwo wielkopolskie powiat poznański gmina Czerwonak	
		6. Formy ochrony	
		7. Opracowanie karty (autor, data i podpis) mgr Joanna Wałkowiak mgr Daniel Wiśniewski 31.08.2017 r.	



<b>GEZ</b>	<b>KARTA ADRESOWA ZABYTKU NIERUCHOMEGO</b>		3. Miejscowość
1. Nazwa	2. Czas powstania	LUDWIKOWO	
STAJNIA, OB. KURNIK	XIX/XX w.		
8. Fotografia z opisem wskazującym orientację albo mapa z zaznaczonym stanowiskiem archeologicznym Fotografia od strony drogi dojazdowej (strona północno – zachodnia)		4. Adres	
		Ludwikowo 1 62-004 Czerwonak nr ewid. dz. 22/2	
		5. Przynależność administracyjna województwo wielkopolskie powiat poznański gmina Czerwonak	
		6. Formy ochrony	
		7. Opracowanie karty (autor, data i podpis) mgr Joanna Wałkowiak mgr Daniel Wiśniewski 31.08.2017 r.	





<b>GEZ</b>	<b>KARTA ADRESOWA ZABYTKU NIERUCHOMEGO</b>		3. Miejscowość
1. Nazwa	2. Czas powstania	3. Miejscowość	
<b>BUDYNEK MIESZKALNY</b>	<b>ok. 1910 r.</b>	<b>MIELNO</b>	
8. Fotografia z opisem wskazującym orientację albo mapa z zaznaczonym stanowiskiem archeologicznym Fotografia od strony drogi dojazdowej (strona południowa)		4. Adres	
		<b>Mielno, ul. Poznańska 13 (d.5)</b> <b>62-004 Czerwonak</b> <b>nr ewid. dz. 18/3, 18/8</b>	
		5. Przynależność administracyjna	
		województwo <b>wielkopolskie</b> powiat <b>poznański</b> gmina <b>Czerwonak</b>	
		6. Formy ochrony	
		7. Opracowanie karty (autor, data i podpis) mgr Joanna Walkowiak mgr Daniel Wiśniewski 31.08.2017 r.	



Id: C660FADE-87E8-4B3A-AFEC-CE9CC20FAA25. Podpisany

Strona 84

<b>GEZ</b>	<b>KARTA ADRESOWA ZABYTKU NIERUCHOMEGO</b>		3. Miejscowość
1. Nazwa	2. Czas powstania	3. Miejscowość	
<b>SPICHLERZ</b>	<b>1900 – 1910 r.</b>	<b>MIELNO</b>	
8. Fotografia z opisem wskazującym orientację albo mapa z zaznaczonym stanowiskiem archeologicznym Fotografia od strony drogi dojazdowej (strona południowo – wschodnia)		4. Adres	
		<b>Mielno, ul. Poznańska 24</b> <b>62-004 Czerwonak</b> <b>nr ewid. dz. 37/50</b>	
		5. Przynależność administracyjna	
		województwo <b>wielkopolskie</b> powiat <b>poznański</b> gmina <b>Czerwonak</b>	
		6. Formy ochrony	
		7. Opracowanie karty (autor, data i podpis) mgr Joanna Walkowiak mgr Daniel Wiśniewski 31.08.2017 r.	



Id: C660FADE-87E8-4B3A-AFEC-CE9CC20FAA25. Podpisany

Strona 85



<b>GEZ</b>	<b>KARTA ADRESOWA ZABYTKU NIERUCHOMEGO</b>		3. Miejscowość
1. Nazwa	2. Czas powstania	3. Miejscowość	
<b>BUDYNEK MIESZKALNY</b>	<b>ok. 1910 r.</b>	<b>MIELNO</b>	
8. Fotografia z opisem wskazującym orientację albo mapa z zaznaczonym stanowiskiem archeologicznym Fotografia od strony ulicy Poznańskiej (strona północna)		4. Adres	
		Mielno, ul. Poznańska 14 62-004 Czerwonak nr ewid. dz. 37/11, 37/12	
		5. Przynależność administracyjna	
		województwo wielkopolskie powiat poznański gmina Czerwonak	
		6. Formy ochrony	
7. Opracowanie karty (autor, data i podpis) mgr Joanna Walkowiak mgr Daniel Wiśniewski 31.08.2017 r.			

Id: C660FADE-87E8-4B3A-AFEC-CE9CC20FAA25. Podpisany

Strona 86

<b>GEZ</b>	<b>KARTA ADRESOWA ZABYTKU NIERUCHOMEGO</b>		3. Miejscowość
1. Nazwa	2. Czas powstania	3. Miejscowość	
<b>BUDYNEK MIESZKALNY</b>	<b>1910 r.</b>	<b>MIĘKOWO</b>	
8. Fotografia z opisem wskazującym orientację albo mapa z zaznaczonym stanowiskiem archeologicznym Fotografia od strony ulicy Leśnej (strona południowo – zachodnia)		4. Adres	
		Miękowo, ul. Leśna 3 (d.2) 62-004 Czerwonak nr ewid. dz. 89	
		5. Przynależność administracyjna	
		województwo wielkopolskie powiat poznański gmina Czerwonak	
		6. Formy ochrony	
7. Opracowanie karty (autor, data i podpis) mgr Joanna Walkowiak mgr Daniel Wiśniewski 31.08.2017 r.			

Id: C660FADE-87E8-4B3A-AFEC-CE9CC20FAA25. Podpisany

Strona 87



<b>GEZ</b>		<b>KARTA ADRESOWA ZABYTKU NIERUCHOMEGO</b>		3. Miejscowość
1. Nazwa		2. Czas powstania		<b>MIĘKOWO</b>
<b>BUDYNEK MIESZKALNY</b>		<b>pocz. XX w.</b>		
8. Fotografia z opisem wskazującym orientację albo mapa z zaznaczonym stanowiskiem archeologicznym Fotografia od ulicy Juliusza Słowackiego (strona północno – zachodnia)				4. Adres
				Miękowo, ul. Juliusza Słowackiego 17 62-004 Czerwonak nr ewid. dz. 47/35
				5. Przynależność administracyjna
				6. Formy ochrony
7. Opracowanie karty (autor, data i podpis) mgr Joanna Wałkowiak mgr Daniel Wiśniewski 31.08.2017 r.				

<b>GEZ</b>		<b>KARTA ADRESOWA ZABYTKU NIERUCHOMEGO</b>		3. Miejscowość
1. Nazwa		2. Czas powstania		<b>MIĘKOWO</b>
<b>BUDYNEK MIESZKALNY</b>		<b>1900 – 1910 r.</b>		
8. Fotografia z opisem wskazującym orientację albo mapa z zaznaczonym stanowiskiem archeologicznym Fotografia od strony ulicy Ogrodowej (strona północno – wschodnia)				4. Adres
				Miękowo, ul. Ogrodowa 14 (d. Słowackiego 5) 62-004 Czerwonak nr ewid. dz. 29
				5. Przynależność administracyjna
				6. Formy ochrony
7. Opracowanie karty (autor, data i podpis) mgr Joanna Wałkowiak mgr Daniel Wiśniewski 31.08.2017 r.				



<b>GEZ</b>	<b>KARTA ADRESOWA ZABYTKU NIERUCHOMEGO</b>		3. Miejscowość
1. Nazwa	2. Czas powstania	MIĘKOWO	
<b>BUDYNEK MIESZKALNY</b>	<b>I. 20. XX w.</b>		
8. Fotografia z opisem wskazującym orientację albo mapa z zaznaczonym stanowiskiem archeologicznym Fotografia od strony ulicy Ogrodowej (strona południowo – zachodnia)		4. Adres	
		Miękowo, ul. Ogrodowa 5 (d. Słowackiego 4) 62-004 Czerwonak nr ewid. dz. 72	
		5. Przynależność administracyjna	
		województwo wielkopolskie powiat poznański gmina Czerwonak	
		6. Formy ochrony	
		7. Opracowanie karty (autor, data i podpis) mgr Joanna Walkowiak mgr Daniel Wiśniewski 31.08.2017 r.	



Id: C660FADE-87E8-4B3A-AFEC-CE9CC20FAA25. Podpisany

Strona 90

<b>GEZ</b>	<b>KARTA ADRESOWA ZABYTKU NIERUCHOMEGO</b>		3. Miejscowość
1. Nazwa	2. Czas powstania	OWIŃSKA	
<b>ZESPÓŁ POKLASZTORNY ZAKONU CYSTEREK</b>	<b>poł. XVIII – poł. XIX w.</b>		
8. Fotografia z opisem wskazującym orientację albo mapa z zaznaczonym stanowiskiem archeologicznym Fotografia od strony bramy wjazdowej (strona północna)		4. Adres	
		Owińska, Plac Przemysława/ul. Cysterska 62-004 Czerwonak nr ewid. dz. 228/1, 228/2, 227	
		5. Przynależność administracyjna	
		województwo wielkopolskie powiat poznański gmina Czerwonak	
		6. Formy ochrony	
		MPZP Uchwała Nr 222/XXV/2016	
		7. Opracowanie karty (autor, data i podpis) mgr Joanna Walkowiak mgr Daniel Wiśniewski 31.08.2017 r.	



Id: C660FADE-87E8-4B3A-AFEC-CE9CC20FAA25. Podpisany

Strona 91



GEZ		KARTA ADRESOWA ZABYTKU NIERUCHOMEGO	3. Miejscowość
1. Nazwa	2. Czas powstania		OWIŃSKA
KOŚCIÓŁ POCYSTERSKI, OB. PARAFIALNY P.W. ŚW. JANA CHRZCIELA		1700 – 1728 r.	
8. Fotografia z opisem wskazującym orientację albo mapa z zaznaczonym stanowiskiem archeologicznym Fotografia z terenu dziedzica (strona północno – zachodnia)		4. Adres	
		Owińska, Plac Przemysława 62-004 Czerwonak nr ewid. dz. 227	
		5. Przynależność administracyjna	
		województwo wielkopolskie  powiat poznański  gmina Czerwonak	
		6. Formy ochrony	
		MPZP Uchwała Nr 222/XXV/2016  nr rej.: 2405 z 21.12.1932	
		7. Opracowanie karty (autor, data i podpis) mgr Joanna Wałkowiak mgr Daniel Wiśniewski 31.08.2017 r.	



GEZ		KARTA ADRESOWA ZABYTKU NIERUCHOMEGO	3. Miejscowość
1. Nazwa	2. Czas powstania		OWIŃSKA
KLASZTOR, OB. OŚRODEK SZKOLNO – WYCHOWAWCZY DLA DZIECI NIEWIDOMYCH IM. SYNÓW PUŁKU		1700, 1773 r.	
8. Fotografia z opisem wskazującym orientację albo mapa z zaznaczonym stanowiskiem archeologicznym Fotografia z terenu dziedzica (strona północno – zachodnia)		4. Adres	
		Owińska, Plac Przemysława 9 62-004 Czerwonak nr ewid. dz. 228/2	
		5. Przynależność administracyjna	
		województwo wielkopolskie  powiat poznański  gmina Czerwonak	
		6. Formy ochrony	
		MPZP Uchwała Nr 222/XXV/2016  nr rej.: 2406 z 21.12.1932	
		7. Opracowanie karty (autor, data i podpis) mgr Joanna Wałkowiak mgr Daniel Wiśniewski 31.08.2017 r.	





<b>GEZ</b>	<b>KARTA ADRESOWA ZABYTKU NIERUCHOMEGO</b>		3. Miejscowość
1. Nazwa	2. Czas powstania	OWIŃSKA	
DAWNA PLEBANIA	k. XVIII, XIX w.		
8. Fotografia z opisem wskazującym orientację albo mapa z zaznaczonym stanowiskiem archeologicznym Fotografia z terenu dziedzina (strona południowo – zachodnia)		4. Adres	
		Owińska, Plac Przemysława 11 62-004 Czerwonak nr ewid. dz. 228/2	
		5. Przynależność administracyjna	
		województwo wielkopolskie  powiat poznański  gmina Czerwonak	
		6. Formy ochrony	
		MPZP Uchwała Nr 222/XXV/2016  nr rej.: 1177/A z 23.07.1970	
		7. Opracowanie karty (autor, data i podpis) mgr Joanna Walkowiak mgr Daniel Wiśniewski 31.08.2017 r.	



Id: C660FADE-87E8-4B3A-AFEC-CE9CC20FAA25. Podpisany

Strona 94

<b>GEZ</b>	<b>KARTA ADRESOWA ZABYTKU NIERUCHOMEGO</b>		3. Miejscowość
1. Nazwa	2. Czas powstania	OWIŃSKA	
DAWNY DOM DYREKTORA	ok. poł. XIX w.		
8. Fotografia z opisem wskazującym orientację albo mapa z zaznaczonym stanowiskiem archeologicznym Fotografia z terenu dziedzina (strona wschodnia)		4. Adres	
		Owińska, Plac Przemysława 8 62-004 Czerwonak nr ewid. dz. 228/2	
		5. Przynależność administracyjna	
		województwo wielkopolskie  powiat poznański  gmina Czerwonak	
		6. Formy ochrony	
		MPZP Uchwała Nr 222/XXV/2016  nr rej.: 316/A z 21.10.1968	
		7. Opracowanie karty (autor, data i podpis) mgr Joanna Walkowiak mgr Daniel Wiśniewski 31.08.2017 r.	



Id: C660FADE-87E8-4B3A-AFEC-CE9CC20FAA25. Podpisany

Strona 95



<b>GEZ</b>		<b>KARTA ADRESOWA ZABYTKU NIERUCHOMEGO</b>		3. Miejscowość
1. Nazwa		2. Czas powstania		OWIŃSKA
PASAŻ		ok. 1835 r.		
8. Fotografia z opisem wskazującym orientację albo mapa z zaznaczonym stanowiskiem archeologicznym Fotografia z terenu dziedziny (strona północna)				4. Adres
				Owińska, Plac Przemysława 62-004 Czerwonak nr ewid. dz. 228/2
				5. Przynależność administracyjna
				województwo wielkopolskie powiat pozański gmina Czerwonak
				6. Formy ochrony
				MPZP Uchwała Nr 222/XXV/2016
7. Opracowanie karty (autor, data i podpis) mgr Joanna Walkowiak mgr Daniel Wiśniewski 31.08.2017 r.				

Id: C660FADE-87E8-4B3A-AFEC-CE9CC20FAA25. Podpisany

Strona 96

<b>GEZ</b>		<b>KARTA ADRESOWA ZABYTKU NIERUCHOMEGO</b>		3. Miejscowość
1. Nazwa		2. Czas powstania		OWIŃSKA
DOM MIESZKALNY, OB. OŚRODEK SZKOLNO – WYCHOWAWCZY DLA DZIECI NIEWIDOMYCH		ok. 1874 r.		
8. Fotografia z opisem wskazującym orientację albo mapa z zaznaczonym stanowiskiem archeologicznym Fotografia z terenu dziedziny (strona północno – wschodnia)				4. Adres
				Owińska, Plac Przemysława 7 62-004 Czerwonak nr ewid. dz. 228/2
				5. Przynależność administracyjna
				województwo wielkopolskie powiat pozański gmina Czerwonak
				6. Formy ochrony
				MPZP Uchwała Nr 222/XXV/2016
7. Opracowanie karty (autor, data i podpis) mgr Joanna Walkowiak mgr Daniel Wiśniewski 31.08.2017 r.				

Id: C660FADE-87E8-4B3A-AFEC-CE9CC20FAA25. Podpisany

Strona 97



<b>GEZ</b>	<b>KARTA ADRESOWA ZABYTKU NIERUCHOMEGO</b>		3. Miejscowość
1. Nazwa	2. Czas powstania	3. Miejscowość	
<b>PARK KRAJOBRAZOWY</b>	<b>XIX w.</b>	<b>OWIŃSKA</b>	
8. Fotografia z opisem wskazującym orientację albo mapa z zaznaczonym stanowiskiem archeologicznym Fotografia z terenu parku		4. Adres	
		Owińska, Plac Przemysława 62-004 Czerwonak nr ewid. dz. 228/2	
		5. Przynależność administracyjna	
		województwo wielkopolskie powiat poznański gmina Czerwonak	
		6. Formy ochrony	
		MPZP Uchwała Nr 222/XXV/2016  nr rej.: 87/A z 28.07.1965	
		7. Opracowanie karty (autor, data i podpis) mgr Joanna Wałkowiak mgr Daniel Wiśniewski 31.08.2017 r.	



Id: C660FADE-87E8-4B3A-AFEC-CE9CC20FAA25. Podpisany

Strona 98

<b>GEZ</b>	<b>KARTA ADRESOWA ZABYTKU NIERUCHOMEGO</b>		3. Miejscowość
1. Nazwa	2. Czas powstania	3. Miejscowość	
<b>BRAMA DO KLASZTORU CYSTEREK</b>	<b>XVIII w.</b>	<b>OWIŃSKA</b>	
8. Fotografia z opisem wskazującym orientację albo mapa z zaznaczonym stanowiskiem archeologicznym Fotografia od strony ulicy Poznańskiej (strona wschodnia)		4. Adres	
		Owińska, ul. Poznańska 62-004 Czerwonak nr ewid. dz. 228/2	
		5. Przynależność administracyjna	
		województwo wielkopolskie powiat poznański gmina Czerwonak	
		6. Formy ochrony	
		MPZP Uchwała Nr 222/XXV/2016	
		7. Opracowanie karty (autor, data i podpis) mgr Joanna Wałkowiak mgr Daniel Wiśniewski 31.08.2017 r.	



Id: C660FADE-87E8-4B3A-AFEC-CE9CC20FAA25. Podpisany

Strona 99



<b>GEZ</b>	<b>KARTA ADRESOWA ZABYTKU NIERUCHOMEGO</b>		3. Miejscowość
1. Nazwa	2. Czas powstania	OWIŃSKA	
KOŚCIÓŁ PARAFIALNY, OB. CMENTARNY P.W. ŚW. MIKOŁAJA	1534, 1686 r.		
8. Fotografia z opisem wskazującym orientację albo mapa z zaznaczonym stanowiskiem archeologicznym Fotografia od strony drogi dojazdowej (strona południowo – wschodnia)		4. Adres	
		Owińska, ul. Poznańska 62-004 Czerwonak nr ewid. dz. 233/2	
		5. Przynależność administracyjna	
		województwo wielkopolskie powiat poznański gmina Czerwonak	
		6. Formy ochrony	
		MPZP Uchwała Nr 30/VI/2011  nr rej.: 2539/A z 6.06.1960	
		7. Opracowanie karty (autor, data i podpis) mgr Joanna Walkowiak mgr Daniel Wiśniewski 31.08.2017 r.	



Id: C660FADE-87E8-4B3A-AFEC-CE9CC20FAA25. Podpisany

Strona 100

<b>GEZ</b>	<b>KARTA ADRESOWA ZABYTKU NIERUCHOMEGO</b>		3. Miejscowość
1. Nazwa	2. Czas powstania	OWIŃSKA	
ZESPÓŁ PAŁACOWY	XIX w.		
8. Fotografia z opisem wskazującym orientację albo mapa z zaznaczonym stanowiskiem archeologicznym Fotografia od strony ulicy Cysterek (strona zachodnia)		4. Adres	
		Owińska, ul. Bydgoska 62-004 Czerwonak nr ewid. dz. 196/2	
		5. Przynależność administracyjna	
		województwo wielkopolskie powiat poznański gmina Czerwonak	
		6. Formy ochrony	
		MPZP Uchwała Nr 222/XXV/2016	
		7. Opracowanie karty (autor, data i podpis) mgr Joanna Walkowiak mgr Daniel Wiśniewski 31.08.2017 r.	



Id: C660FADE-87E8-4B3A-AFEC-CE9CC20FAA25. Podpisany

Strona 101



<b>GEZ</b>	<b>KARTA ADRESOWA ZABYTKU NIERUCHOMEGO</b>		3. Miejscowość
1. Nazwa	2. Czas powstania	3. Miejscowość	
<b>PAŁAC</b>	<b>1804 – 1806 r.</b>	<b>OWIŃSKA</b>	
8. Fotografia z opisem wskazującym orientację albo mapa z zaznaczonym stanowiskiem archeologicznym Fotografia od strony ulicy Bydgoskiej (strona zachodnia)		4. Adres	
		Owińska, ul. Bydgoska 62-004 Czerwonak nr ewid. dz. 196/2	
		5. Przynależność administracyjna	
		województwo wielkopolskie	
		powiat pozański	
		gmina Czerwonak	
		6. Formy ochrony	
		MPZP Uchwała Nr 222/XXV/2016	
		nr rej.: 317/A z 21.10.1968	
		7. Opracowanie karty (autor, data i podpis) mgr Joanna Walkowiak mgr Daniel Wiśniewski 31.08.2017 r.	
			

Id: C660FADE-87E8-4B3A-AFEC-CE9CC20FAA25. Podpisany

Strona 102

<b>GEZ</b>	<b>KARTA ADRESOWA ZABYTKU NIERUCHOMEGO</b>		3. Miejscowość
1. Nazwa	2. Czas powstania	3. Miejscowość	
<b>BRAMA WJAZDOWA - 1</b>	<b>pocz. XIX w.</b>	<b>OWIŃSKA</b>	
8. Fotografia z opisem wskazującym orientację albo mapa z zaznaczonym stanowiskiem archeologicznym Fotografia od strony ulicy Bydgoskiej (strona zachodnia)		4. Adres	
		Owińska, ul. Bydgoska 62-004 Czerwonak nr ewid. dz. 196/2	
		5. Przynależność administracyjna	
		województwo wielkopolskie	
		powiat pozański	
		gmina Czerwonak	
		6. Formy ochrony	
		MPZP Uchwała Nr 222/XXV/2016	
		nr rej.: 317/A z 21.10.1968	
		7. Opracowanie karty (autor, data i podpis) mgr Joanna Walkowiak mgr Daniel Wiśniewski 31.08.2017 r.	
			

Id: C660FADE-87E8-4B3A-AFEC-CE9CC20FAA25. Podpisany

Strona 103



<b>GEZ</b>	<b>KARTA ADRESOWA ZABYTKU NIERUCHOMEGO</b>		3. Miejscowość
1. Nazwa	2. Czas powstania	OWIŃSKA	
<b>BRAMA WJAZDOWA - 2</b>	<b>pocz. XIX w.</b>		
8. Fotografia z opisem wskazującym orientację albo mapa z zaznaczonym stanowiskiem archeologicznym Fotografia od strony drogi dojazdowej (strona wschodnia)		4. Adres	
		Owińska, ul. Bydgoska 62-004 Czerwonak nr ewid. dz. 196/2	
		5. Przynależność administracyjna	
		województwo wielkopolskie powiat poznański gmina Czerwonak	
		6. Formy ochrony	
		MPZP Uchwała Nr 222/XXV/2016  nr rej.: 317/A z 21.10.1968	
		7. Opracowanie karty (autor, data i podpis) mgr Joanna Walkowiak mgr Daniel Wiśniewski 31.08.2017 r.	



Id: C660FADE-87E8-4B3A-AFEC-CE9CC20FAA25. Podpisany

Strona 104

<b>GEZ</b>	<b>KARTA ADRESOWA ZABYTKU NIERUCHOMEGO</b>		3. Miejscowość
1. Nazwa	2. Czas powstania	OWIŃSKA	
<b>PARK KRAJOBRAZOWY</b>	<b>XIX w.</b>		
8. Fotografia z opisem wskazującym orientację albo mapa z zaznaczonym stanowiskiem archeologicznym Fotografia od strony ulicy Bydgoskiej		4. Adres	
		Owińska, ul. Bydgoska/ul. Poznańska/ul. Parkowa/ul. ks. Antoniego Piotrkowskiego 62-004 Czerwonak nr ewid. dz. 196/2	
		5. Przynależność administracyjna	
		województwo wielkopolskie powiat poznański gmina Czerwonak	
		6. Formy ochrony	
		MPZP Uchwała Nr 222/XXV/2016  nr rej.: 22/A z 14.10.1948	
		7. Opracowanie karty (autor, data i podpis) mgr Joanna Walkowiak mgr Daniel Wiśniewski 31.08.2017 r.	



Id: C660FADE-87E8-4B3A-AFEC-CE9CC20FAA25. Podpisany

Strona 105



GEZ	<b>KARTA ADRESOWA ZABYTKU NIERUCHOMEGO</b>		3. Miejscowość
1. Nazwa	ZESPÓŁ FOLWARCZNY	2. Czas powstania	OWIŃSKA
		poł. XVIII – poł. XIX w.	
8. Fotografia z opisem wskazującym orientację albo mapa z zaznaczonym stanowiskiem archeologicznym Fotografia z terenu zespołu folwarcznego przedstawiająca kuźnię i rządcówkę od strony północnej			4. Adres Owińska, ul. Przemysława/ul. Cysterska/ul. Bydgoska 62-004 Czerwonak nr ewid. dz. 318/17, 318/20, 318/16, 204/10, 204/22, 204/23, 212
			5. Przynależność administracyjna województwo wielkopolskie powiat poznański gmina Czerwonak
			6. Formy ochrony MPZP Uchwała Nr 30/VI/2011
			7. Opracowanie karty (autor, data i podpis) mgr Joanna Walkowiak mgr Daniel Wiśniewski 31.08.2017 r.



Id: C660FADE-87E8-4B3A-AFEC-CE9CC20FAA25. Podpisany

Strona 106

GEZ	<b>KARTA ADRESOWA ZABYTKU NIERUCHOMEGO</b>		3. Miejscowość
1. Nazwa	RZĄDCÓWKA, OB. BUDYNEK NIEUŻYTKOWANY	2. Czas powstania	OWIŃSKA
		ok. 1900 r.	
8. Fotografia z opisem wskazującym orientację albo mapa z zaznaczonym stanowiskiem archeologicznym Fotografia od strony drogi dojazdowej (strona zachodnia)			4. Adres Owińska, ul. Bydgoska 10 62-004 Czerwonak nr ewid. dz. 318/20
			5. Przynależność administracyjna województwo wielkopolskie powiat poznański gmina Czerwonak
			6. Formy ochrony MPZP Uchwała Nr 30/VI/2011
			7. Opracowanie karty (autor, data i podpis) mgr Joanna Walkowiak mgr Daniel Wiśniewski 31.08.2017 r.



Id: C660FADE-87E8-4B3A-AFEC-CE9CC20FAA25. Podpisany

Strona 107



<b>GEZ</b>	<b>KARTA ADRESOWA ZABYTKU NIERUCHOMEGO</b>		3. Miejscowość
1. Nazwa	<b>CZWORAK</b>	2. Czas powstania	<b>OWIŃSKA</b>
		<b>1900 – 1910 r.</b>	
8. Fotografia z opisem wskazującym orientację albo mapa z zaznaczonym stanowiskiem archeologicznym Fotografia od strony ulicy Bydgoskiej (strona południowo – wschodnia)			4. Adres
			Owińska, ul. Bydgoska 5 62-004 Czerwonak nr ewid. dz. 204/10
			5. Przynależność administracyjna
			województwo wielkopolskie powiat poznański gmina Czerwonak
			6. Formy ochrony
			MPZP Uchwała Nr 30/VI/2011
7. Opracowanie karty (autor, data i podpis) mgr Joanna Walkowiak mgr Daniel Wiśniewski 31.08.2017 r.			

Id: C660FADE-87E8-4B3A-AFEC-CE9CC20FAA25. Podpisany

Strona 108

<b>GEZ</b>	<b>KARTA ADRESOWA ZABYTKU NIERUCHOMEGO</b>		3. Miejscowość
1. Nazwa	<b>STODOŁA</b>	2. Czas powstania	<b>OWIŃSKA</b>
		<b>1900 – 1910 r.</b>	
8. Fotografia z opisem wskazującym orientację albo mapa z zaznaczonym stanowiskiem archeologicznym Fotografia od strony ulicy Bydgoskiej (strona północno – zachodnia)			4. Adres
			Owińska, ul. Bydgoska 62-004 Czerwonak nr ewid. dz. 318/17
			5. Przynależność administracyjna
			województwo wielkopolskie powiat poznański gmina Czerwonak
			6. Formy ochrony
			MPZP Uchwała Nr 30/VI/2011
7. Opracowanie karty (autor, data i podpis) mgr Joanna Walkowiak mgr Daniel Wiśniewski 31.08.2017 r.			

Id: C660FADE-87E8-4B3A-AFEC-CE9CC20FAA25. Podpisany

Strona 109



<b>GEZ</b>	<b>KARTA ADRESOWA ZABYTKU NIERUCHOMEGO</b>		3. Miejscowość
1. Nazwa <b>SPICHLERZ ZE STODOŁAMI, OB. NIEUŻYTKOWANE</b>		2. Czas powstania <b>k. XIX – pocz. XX w.</b>	<b>OWIŃSKA</b>
8. Fotografia z opisem wskazującym orientację albo mapa z zaznaczonym stanowiskiem archeologicznym Fotografia od strony drogi dojazdowej (strona zachodnia)			4. Adres  <b>Owińska, ul. Bydgoska 62-004 Czerwonak nr ewid. dz. 318/20</b>
			5. Przynależność administracyjna województwo wielkopolskie powiat poznański gmina Czerwonak
			6. Formy ochrony  <b>MPZP Uchwała Nr 30/VI/2011</b>
			7. Opracowanie karty (autor, data i podpis) mgr Joanna Walkowiak mgr Daniel Wiśniewski 31.08.2017 r.



Id: C660FADE-87E8-4B3A-AFEC-CE9CC20FAA25. Podpisany

Strona 110

<b>GEZ</b>	<b>KARTA ADRESOWA ZABYTKU NIERUCHOMEGO</b>		3. Miejscowość
1. Nazwa <b>BUDYNEK GOSPODARCZY, OB. POCZTA</b>		2. Czas powstania <b>ok. 1900 r.</b>	<b>OWIŃSKA</b>
8. Fotografia z opisem wskazującym orientację albo mapa z zaznaczonym stanowiskiem archeologicznym Fotografia od strony ulicy Bydgoskiej (strona południowo – zachodnia)			4. Adres  <b>Owińska, ul. Bydgoska 62-004 Czerwonak nr ewid. dz. 318/16</b>
			5. Przynależność administracyjna województwo wielkopolskie powiat poznański gmina Czerwonak
			6. Formy ochrony  <b>MPZP Uchwała Nr 30/VI/2011</b>
			7. Opracowanie karty (autor, data i podpis) mgr Joanna Walkowiak mgr Daniel Wiśniewski 31.08.2017 r.



Id: C660FADE-87E8-4B3A-AFEC-CE9CC20FAA25. Podpisany

Strona 111



<b>GEZ</b>	<b>KARTA ADRESOWA ZABYTKU NIERUCHOMEGO</b>		3. Miejscowość
1. Nazwa <b>KUŻNIA, OB. NIEUŻYTKOWANA</b>		2. Czas powstania <b>ok. 1900 r.</b>	<b>OWIŃSKA</b>
8. Fotografia z opisem wskazującym orientację albo mapa z zaznaczonym stanowiskiem archeologicznym Fotografia od strony drogi dojazdowej (strona północno – zachodnia)			4. Adres  <b>Owińska, ul. Bydgoska 62-004 Czerwonak nr ewid. dz. 318/20</b>
			5. Przynależność administracyjna  województwo <b>wielkopolskie</b>  powiat <b>poznański</b>  gmina <b>Czerwonak</b>
			6. Formy ochrony     <b>MPZP Uchwała Nr 30/VI/2011</b>
7. Opracowanie karty (autor, data i podpis) mgr Joanna Wałkowiak mgr Daniel Wiśniewski 31.08.2017 r.			

Id: C660FADE-87E8-4B3A-AFEC-CE9CC20FAA25. Podpisany

Strona 112

<b>GEZ</b>	<b>KARTA ADRESOWA ZABYTKU NIERUCHOMEGO</b>		3. Miejscowość
1. Nazwa <b>WARSZTAT I, OB. MAGAZYN</b>		2. Czas powstania <b>ok. 1900 r.</b>	<b>OWIŃSKA</b>
8. Fotografia z opisem wskazującym orientację albo mapa z zaznaczonym stanowiskiem archeologicznym Fotografia od strony ulicy Bydgoskiej (strona północno – zachodnia)			4. Adres  <b>Owińska, ul. Bydgoska 12 62-004 Czerwonak nr ewid. dz. 318/16</b>
			5. Przynależność administracyjna  województwo <b>wielkopolskie</b>  powiat <b>poznański</b>  gmina <b>Czerwonak</b>
			6. Formy ochrony     <b>MPZP Uchwała Nr 30/VI/2011</b>
7. Opracowanie karty (autor, data i podpis) mgr Joanna Wałkowiak mgr Daniel Wiśniewski 31.08.2017 r.			

Id: C660FADE-87E8-4B3A-AFEC-CE9CC20FAA25. Podpisany

Strona 113



<b>GEZ</b>	<b>KARTA ADRESOWA ZABYTKU NIERUCHOMEGO</b>		3. Miejscowość
1. Nazwa	2. Czas powstania	3. Miejscowość	
<b>BROWAR, OB. BUDYNEK CZĘŚCIOWO ZAMIESZKANY</b>	<b>1800 r.</b>	<b>OWIŃSKA</b>	
8. Fotografia z opisem wskazującym orientację albo mapa z zaznaczonym stanowiskiem archeologicznym Fotografia od strony Placu Przemysława (strona wschodnia)		4. Adres	
		Owińska, Plac Przemysława 6 62-004 Czerwonak nr ewid. dz. 204/22	
		5. Przynależność administracyjna	
		województwo wielkopolskie	
		powiat poznański	
		gmina Czerwonak	
		6. Formy ochrony	
		MPZP	
		Uchwała Nr 30/VI/2011	
		nr rej.: 1024/A z 12.02.1970	
		7. Opracowanie karty (autor, data i podpis) mgr Joanna Wałkowiak mgr Daniel Wiśniewski 31.08.2017 r.	
			

Id: C660FADE-87E8-4B3A-AFEC-CE9CC20FAA25. Podpisany

Strona 114

<b>GEZ</b>	<b>KARTA ADRESOWA ZABYTKU NIERUCHOMEGO</b>		3. Miejscowość
1. Nazwa	2. Czas powstania	3. Miejscowość	
<b>SPICHLERZ</b>	<b>3 ćw. XIX w.</b>	<b>OWIŃSKA</b>	
8. Fotografia z opisem wskazującym orientację albo mapa z zaznaczonym stanowiskiem archeologicznym Fotografia od strony Placu Przemysława (strona południowo – wschodnia)		4. Adres	
		Owińska, Plac Przemysława 5 62-004 Czerwonak nr ewid. dz. 204/22	
		5. Przynależność administracyjna	
		województwo wielkopolskie	
		powiat poznański	
		gmina Czerwonak	
		6. Formy ochrony	
		MPZP	
		Uchwała Nr 30/VI/2011	
		7. Opracowanie karty (autor, data i podpis) mgr Joanna Wałkowiak mgr Daniel Wiśniewski 31.08.2017 r.	
			

Id: C660FADE-87E8-4B3A-AFEC-CE9CC20FAA25. Podpisany

Strona 115



<b>GEZ</b>	<b>KARTA ADRESOWA ZABYTKU NIERUCHOMEGO</b>		3. Miejscowość
1. Nazwa	2. Czas powstania	OWIŃSKA	
<b>BUDYNEK MIESZKALNY</b>	<b>3 ćw. XIX w.</b>		
8. Fotografia z opisem wskazującym orientację albo mapa z zaznaczonym stanowiskiem archeologicznym Fotografia od strony Placu Przemysława (strona wschodnia)		4. Adres	
		Owińska, Plac Przemysława 5 62-004 Czerwonak nr ewid. dz. 304/23	
		5. Przynależność administracyjna	
		województwo wielkopolskie powiat poznański gmina Czerwonak	
		6. Formy ochrony	
		MPZP Uchwała Nr 30/VI/2011	
		7. Opracowanie karty (autor, data i podpis) mgr Joanna Walkowiak mgr Daniel Wiśniewski 31.08.2017 r.	



<b>GEZ</b>	<b>KARTA ADRESOWA ZABYTKU NIERUCHOMEGO</b>		3. Miejscowość
1. Nazwa	2. Czas powstania	OWIŃSKA	
<b>MŁYN, OB. BUDYNEK MIESZKALNY</b>	<b>ok. 1900 r.</b>		
8. Fotografia z opisem wskazującym orientację albo mapa z zaznaczonym stanowiskiem archeologicznym Fotografia od strony ulicy Cysterek (strona północno – wschodnia)		4. Adres	
		Owińska, ul. Cysterek 4 62-004 Czerwonak nr ewid. dz. 212	
		5. Przynależność administracyjna	
		województwo wielkopolskie powiat poznański gmina Czerwonak	
		6. Formy ochrony	
		MPZP Uchwała Nr 30/VI/2011	
		7. Opracowanie karty (autor, data i podpis) mgr Joanna Walkowiak mgr Daniel Wiśniewski 31.08.2017 r.	





<b>GEZ</b>	<b>KARTA ADRESOWA ZABYTKU NIERUCHOMEGO</b>		3. Miejscowość
1. Nazwa	2. Czas powstania	3. Miejscowość	
<b>BUDYNEK MIESZKALNY</b>	<b>ok. 1900 r.</b>	<b>OWIŃSKA</b>	
8. Fotografia z opisem wskazującym orientację albo mapa z zaznaczonym stanowiskiem archeologicznym Fotografia od strony ulicy Cysterek (strona wschodnia)		4. Adres	
		Owińska, ul. Cysterek 4 62-004 Czerwonak nr ewid. dz. 212	
		5. Przynależność administracyjna	
		województwo wielkopolskie powiat poznański gmina Czerwonak	
6. Formy ochrony		MPZP Uchwała Nr 30/VI/2011	
7. Opracowanie karty (autor, data i podpis) mgr Joanna Wałkowiak mgr Daniel Wiśniewski 31.08.2017 r.			

Id: C660FADE-87E8-4B3A-AFEC-CE9CC20FAA25. Podpisany

Strona 118

<b>GEZ</b>	<b>KARTA ADRESOWA ZABYTKU NIERUCHOMEGO</b>		3. Miejscowość
1. Nazwa	2. Czas powstania	3. Miejscowość	
<b>ZESPÓŁ SZPITALNY, D. ZAKŁADU PSYCHIATRYCZNEGO, PÓŻN. MŁODZIEŻOWEGO OŚRODKA WYCHOWAWCZEGO</b>	<b>4 ćw. XIX w.</b>	<b>OWIŃSKA</b>	
8. Fotografia z opisem wskazującym orientację albo mapa z zaznaczonym stanowiskiem archeologicznym Fotografia z terenu zespołu, przy internacie I		4. Adres	
		Owińska, ul. Kolejowa/ul. Poprzeczna/ul. Parkowa 62-004 Czerwonak nr ewid. dz. 189/1, 191/49-56, 191/57, 191/1, 191/30, 191/15, 191/14, 191/5, 191/4, 191/10, 191/31, cz. 190	
		5. Przynależność administracyjna	
		województwo wielkopolskie powiat poznański gmina Czerwonak	
6. Formy ochrony		MPZP Uchwała Nr 30/VI/2011	
nr rej.: 22/A z 6.04.2000		7. Opracowanie karty (autor, data i podpis) mgr Joanna Wałkowiak mgr Daniel Wiśniewski 31.08.2017 r.	
			

Id: C660FADE-87E8-4B3A-AFEC-CE9CC20FAA25. Podpisany

Strona 119



<b>GEZ</b>	<b>KARTA ADRESOWA ZABYTKU NIERUCHOMEGO</b>		3. Miejscowość
1. Nazwa	2. Czas powstania	OWIŃSKA	
<b>INTERNAT I, OB. BUDYNEK NIEUŻYTKOWANY</b>	<b>4 ćw. XIX w.</b>		
8. Fotografia z opisem wskazującym orientację albo mapa z zaznaczonym stanowiskiem archeologicznym Fotografia od strony południowej		4. Adres	
		Owińska, ul. Poprzeczna 6 62-004 Czerwonak nr ewid. dz. 191/30	
		5. Przynależność administracyjna	
		województwo wielkopolskie  powiat poznański  gmina Czerwonak	
		6. Formy ochrony	
		MPZP Uchwała Nr 30/VI/2011	
		7. Opracowanie karty (autor, data i podpis) mgr Joanna Walkowiak mgr Daniel Wiśniewski 31.08.2017 r.	



<b>GEZ</b>	<b>KARTA ADRESOWA ZABYTKU NIERUCHOMEGO</b>		3. Miejscowość
1. Nazwa	2. Czas powstania	OWIŃSKA	
<b>INTERNAT II, OB. BUDYNEK CZĘŚCIOWO ZAMIESZKANY</b>	<b>4 ćw. XIX w.</b>		
8. Fotografia z opisem wskazującym orientację albo mapa z zaznaczonym stanowiskiem archeologicznym Fotografia od strony północno - wschodniej		4. Adres	
		Owińska, ul. Kolejowa 3 62-004 Czerwonak nr ewid. dz. 191/1	
		5. Przynależność administracyjna	
		województwo wielkopolskie  powiat poznański  gmina Czerwonak	
		6. Formy ochrony	
		MPZP Uchwała Nr 30/VI/2011	
		7. Opracowanie karty (autor, data i podpis) mgr Joanna Walkowiak mgr Daniel Wiśniewski 31.08.2017 r.	





<b>GEZ</b>	<b>KARTA ADRESOWA ZABYTKU NIERUCHOMEGO</b>		3. Miejscowość
1. Nazwa	2. Czas powstania	OWIŃSKA	
<b>WILLA DYREKTORA, OB. BUDYNEK MIESZKALNY</b>	<b>ok. 1910 r.</b>		
8. Fotografia z opisem wskazującym orientację albo mapa z zaznaczonym stanowiskiem archeologicznym Fotografia od strony ulicy Kolejowej (strona południowa)		4. Adres	
		Owińska, ul. Kolejowa 1 62-004 Czerwonak nr ewid. dz. 191/49	
		5. Przynależność administracyjna	
		województwo wielkopolskie powiat poznański gmina Czerwonak	
		6. Formy ochrony	
		MPZP Uchwała Nr 30/VI/2011	
		7. Opracowanie karty (autor, data i podpis) mgr Joanna Walkowiak mgr Daniel Wiśniewski 31.08.2017 r.	



Id: C660FADE-87E8-4B3A-AFEC-CE9CC20FAA25. Podpisany

Strona 122

<b>GEZ</b>	<b>KARTA ADRESOWA ZABYTKU NIERUCHOMEGO</b>		3. Miejscowość
1. Nazwa	2. Czas powstania	OWIŃSKA	
<b>STOŁÓWKA I PRALNIA, OB. BUDYNEK NIEUŻYTKOWANY</b>	<b>4 ćw. XIX w.</b>		
8. Fotografia z opisem wskazującym orientację albo mapa z zaznaczonym stanowiskiem archeologicznym Fotografia od strony wschodniej		4. Adres	
		Owińska, ul. Kolejowa/ul. Poprzeczna/ul. Parkowa 62-004 Czerwonak nr ewid. dz. 191/30	
		5. Przynależność administracyjna	
		województwo wielkopolskie powiat poznański gmina Czerwonak	
		6. Formy ochrony	
		MPZP Uchwała Nr 30/VI/2011	
		7. Opracowanie karty (autor, data i podpis) mgr Joanna Walkowiak mgr Daniel Wiśniewski 31.08.2017 r.	



Id: C660FADE-87E8-4B3A-AFEC-CE9CC20FAA25. Podpisany

Strona 123



<b>GEZ</b>		<b>KARTA ADRESOWA ZABYTKU NIERUCHOMEGO</b>	3. Miejscowość
1. Nazwa	2. Czas powstania		<b>OWIŃSKA</b>
<b>BUDYNEK GOSPODARCZY</b>	<b>4 ćw. XIX w.</b>		
8. Fotografia z opisem wskazującym orientację albo mapa z zaznaczonym stanowiskiem archeologicznym Fotografia od strony ulicy Poprzecznej (strona południowa)			4. Adres
			<b>Owińska, ul. Poprzeczna 1</b> <b>62-004 Czerwonak</b> nr ewid. dz. 189/1
			5. Przynależność administracyjna
			województwo <b>wielkopolskie</b> powiat <b>poznański</b> gmina <b>Czerwonak</b>
			6. Formy ochrony
			<b>MPZP</b> Uchwała Nr 30/VI/2011
7. Opracowanie karty (autor, data i podpis) mgr Joanna Walkowiak mgr Daniel Wiśniewski 31.08.2017 r.			

Id: C660FADE-87E8-4B3A-AFEC-CE9CC20FAA25. Podpisany

Strona 124

<b>GEZ</b>		<b>KARTA ADRESOWA ZABYTKU NIERUCHOMEGO</b>	3. Miejscowość
1. Nazwa	2. Czas powstania		<b>OWIŃSKA</b>
<b>BUDYNEK BIURA HURTOWNI</b>	<b>4 ćw. XIX w.</b>		
8. Fotografia z opisem wskazującym orientację albo mapa z zaznaczonym stanowiskiem archeologicznym Fotografia od strony ulicy Poprzecznej (strona południowa)			4. Adres
			<b>Owińska, ul. Poprzeczna 1</b> <b>62-004 Czerwonak</b> nr ewid. dz. 189/1
			5. Przynależność administracyjna
			województwo <b>wielkopolskie</b> powiat <b>poznański</b> gmina <b>Czerwonak</b>
			6. Formy ochrony
			<b>MPZP</b> Uchwała Nr 30/VI/2011
7. Opracowanie karty (autor, data i podpis) mgr Joanna Walkowiak mgr Daniel Wiśniewski 31.08.2017 r.			

Id: C660FADE-87E8-4B3A-AFEC-CE9CC20FAA25. Podpisany

Strona 125



<b>GEZ</b>		<b>KARTA ADRESOWA ZABYTKU NIERUCHOMEGO</b>	3. Miejscowość
1. Nazwa	2. Czas powstania		<b>OWIŃSKA</b>
<b>BUDYNEK GOSPODARCZY</b>	<b>4 ćw. XIX w.</b>		
8. Fotografia z opisem wskazującym orientację albo mapa z zaznaczonym stanowiskiem archeologicznym Fotografia od strony ulicy Poprzecznej (strona południowo - zachodnia)			4. Adres  <b>Owińska, ul. Poprzeczna 1</b> <b>62-004 Czerwonak</b> <b>nr ewid. dz. 189/1</b>
			5. Przynależność administracyjna województwo wielkopolskie powiat poznański gmina Czerwonak
			6. Formy ochrony  <b>MPZP</b> <b>Uchwała Nr 30/VI/2011</b>
			7. Opracowanie karty (autor, data i podpis) mgr Joanna Walkowiak mgr Daniel Wiśniewski 31.08.2017 r.



<b>GEZ</b>		<b>KARTA ADRESOWA ZABYTKU NIERUCHOMEGO</b>	3. Miejscowość
1. Nazwa	2. Czas powstania		<b>OWIŃSKA</b>
<b>BUDYNEK GOSPODARCZY, OB. BUDYNEK MIESZKALNY</b>	<b>4 ćw. XIX w.</b>		
8. Fotografia z opisem wskazującym orientację albo mapa z zaznaczonym stanowiskiem archeologicznym Fotografia od strony drogi dojazdowej (strona północno - wschodnia)			4. Adres  <b>Owińska, ul. Poprzeczna 2a</b> <b>62-004 Czerwonak</b> <b>nr ewid. dz. 191/51</b>
			5. Przynależność administracyjna województwo wielkopolskie powiat poznański gmina Czerwonak
			6. Formy ochrony  <b>MPZP</b> <b>Uchwała Nr 30/VI/2011</b>
			7. Opracowanie karty (autor, data i podpis) mgr Joanna Walkowiak mgr Daniel Wiśniewski 31.08.2017 r.





<b>GEZ</b>	<b>KARTA ADRESOWA ZABYTKU NIERUCHOMEGO</b>		3. Miejscowość
1. Nazwa	2. Czas powstania	OWIŃSKA	
HARCÓWKA, OB. BUDYNEK MIESZKALNY	4 ćw. XIX w.		
8. Fotografia z opisem wskazującym orientację albo mapa z zaznaczonym stanowiskiem archeologicznym Fotografia od strony ulicy Poprzecznej (strona północno – zachodnia)		4. Adres	
		Owińska, ul. Poprzeczna 4 62-004 Czerwonak nr ewid. dz. 191/53	
		5. Przynależność administracyjna	
		województwo wielkopolskie powiat poznański gmina Czerwonak	
		6. Formy ochrony	
		MPZP Uchwała Nr 30/VI/2011	
		7. Opracowanie karty (autor, data i podpis) mgr Joanna Wałkowiak mgr Daniel Wiśniewski 31.08.2017 r.	



Id: C660FADE-87E8-4B3A-AFEC-CE9CC20FAA25. Podpisany

Strona 128

<b>GEZ</b>	<b>KARTA ADRESOWA ZABYTKU NIERUCHOMEGO</b>		3. Miejscowość
1. Nazwa	2. Czas powstania	OWIŃSKA	
KOSTNICA, OB. BUDYNEK MIESZKALNY	4 ćw. XIX w.		
8. Fotografia z opisem wskazującym orientację albo mapa z zaznaczonym stanowiskiem archeologicznym Fotografia od strony ulicy Poprzecznej (strona północno – zachodnia)		4. Adres	
		Owińska, ul. Poprzeczna 2 62-004 Czerwonak nr ewid. dz. 191/56	
		5. Przynależność administracyjna	
		województwo wielkopolskie powiat poznański gmina Czerwonak	
		6. Formy ochrony	
		MPZP Uchwała Nr 30/VI/2011	
		7. Opracowanie karty (autor, data i podpis) mgr Joanna Wałkowiak mgr Daniel Wiśniewski 31.08.2017 r.	



Id: C660FADE-87E8-4B3A-AFEC-CE9CC20FAA25. Podpisany

Strona 129



<b>GEZ</b>	<b>KARTA ADRESOWA ZABYTKU NIERUCHOMEGO</b>		3. Miejscowość
1. Nazwa	2. Czas powstania	OWIŃSKA	
GARAŻ	4 ćw. XIX w.		
8. Fotografia z opisem wskazującym orientację albo mapa z zaznaczonym stanowiskiem archeologicznym Fotografia od strony drogi dojazdowej (strona zachodnia)		4. Adres	
		Owińska, ul. Poprzeczna 4 62-004 Czerwonak nr ewid. dz. 191/53	
		5. Przynależność administracyjna	
		województwo wielkopolskie powiat poznański gmina Czerwonak	
		6. Formy ochrony	
		MPZP Uchwała Nr 30/VI/2011	
		7. Opracowanie karty (autor, data i podpis) mgr Joanna Walkowiak mgr Daniel Wiśniewski 31.08.2017 r.	



Id: C660FADE-87E8-4B3A-AFEC-CE9CC20FAA25. Podpisany

Strona 130

<b>GEZ</b>	<b>KARTA ADRESOWA ZABYTKU NIERUCHOMEGO</b>		3. Miejscowość
1. Nazwa	2. Czas powstania	OWIŃSKA	
KOTŁOWNIA, OB. NIEUŻYTKOWANA	4 ćw. XIX w.		
8. Fotografia z opisem wskazującym orientację albo mapa z zaznaczonym stanowiskiem archeologicznym Fotografia od strony zachodniej		4. Adres	
		Owińska, ul. Kolejowa/ul. Poprzeczna/ul. Parkowa 62-004 Czerwonak nr ewid. dz. 191/30	
		5. Przynależność administracyjna	
		województwo wielkopolskie powiat poznański gmina Czerwonak	
		6. Formy ochrony	
		MPZP Uchwała Nr 30/VI/2011	
		7. Opracowanie karty (autor, data i podpis) mgr Joanna Walkowiak mgr Daniel Wiśniewski 31.08.2017 r.	



Id: C660FADE-87E8-4B3A-AFEC-CE9CC20FAA25. Podpisany

Strona 131



<b>GEZ</b>	<b>KARTA ADRESOWA ZABYTKU NIERUCHOMEGO</b>		3. Miejscowość
1. Nazwa	2. Czas powstania	OWIŃSKA	
TRAFOSTACJA	4 ćw. XIX w.		
8. Fotografia z opisem wskazującym orientację albo mapa z zaznaczonym stanowiskiem archeologicznym Fotografia od strony ulicy Poprzecznej (strona północno – wschodnia)		4. Adres	
		Owińska, ul. Poprzeczna 62-004 Czerwonak nr ewid. dz. 191/30	
		5. Przynależność administracyjna	
		województwo wielkopolskie powiat poznański gmina Czerwonak	
		6. Formy ochrony	
		MPZP Uchwała Nr 30/VI/2011	
		7. Opracowanie karty (autor, data i podpis) mgr Joanna Walkowiak mgr Daniel Wiśniewski 31.08.2017 r.	



Id: C660FADE-87E8-4B3A-AFEC-CE9CC20FAA25. Podpisany

Strona 132

<b>GEZ</b>	<b>KARTA ADRESOWA ZABYTKU NIERUCHOMEGO</b>		3. Miejscowość
1. Nazwa	2. Czas powstania	OWIŃSKA	
BIURA, PRZYCHODNIA, OB. SIEDZIBA WIELKOPOLSKIEGO ZWIĄZKU INDAWLIDÓW NARZĄDU RUCHU W POZNANIU	4 ćw. XIX w.		
8. Fotografia z opisem wskazującym orientację albo mapa z zaznaczonym stanowiskiem archeologicznym Fotografia od strony ulicy Kolejowej (strona południowa)		4. Adres	
		Owińska, ul. Kolejowa 7 62-004 Czerwonak nr ewid. dz. 191/14	
		5. Przynależność administracyjna	
		województwo wielkopolskie powiat poznański gmina Czerwonak	
		6. Formy ochrony	
		MPZP Uchwała Nr 30/VI/2011	
		7. Opracowanie karty (autor, data i podpis) mgr Joanna Walkowiak mgr Daniel Wiśniewski 31.08.2017 r.	



Id: C660FADE-87E8-4B3A-AFEC-CE9CC20FAA25. Podpisany

Strona 133



<b>GEZ</b>	<b>KARTA ADRESOWA ZABYTKU NIERUCHOMEGO</b>		3. Miejscowość
1. Nazwa	2. Czas powstania	OWIŃSKA	
PARK SZPITALNY	4 ćw. XIX w.		
8. Fotografia z opisem wskazującym orientację albo mapa z zaznaczonym stanowiskiem archeologicznym Fotografia od strony ul. Kolejowej (strona południowa)		4. Adres Owińska, ul. Kolejowa/ul. Poprzeczna/ul. Parkowa 62-004 Czerwonak nr ewid. dz. 189/1, 191/49-56, 191/57, 191/1, 191/30, 191/15, 191/14, 191/5, 191/4, 191/10, 191/31, 191/59	
		5. Przynależność administracyjna województwo wielkopolskie powiat poznański gmina Czerwonak	
		6. Formy ochrony  MPZP Uchwała Nr 30/VI/2011  nr rej.: 2150/A z 25.08.1998	
		7. Opracowanie karty (autor, data i podpis) mgr Joanna Walkowiak mgr Daniel Wiśniewski 31.08.2017 r.	



Id: C660FADE-87E8-4B3A-AFEC-CE9CC20FAA25. Podpisany

Strona 134

<b>GEZ</b>	<b>KARTA ADRESOWA ZABYTKU NIERUCHOMEGO</b>		3. Miejscowość
1. Nazwa	2. Czas powstania	OWIŃSKA	
DWORZEC PKP	1900 – 1910 r.		
8. Fotografia z opisem wskazującym orientację albo mapa z zaznaczonym stanowiskiem archeologicznym Fotografia od strony peronu (strona południowo – wschodnia)		4. Adres Owińska, ul. Dworcowa 4 62-004 Czerwonak nr ewid. dz. 113/11	
		5. Przynależność administracyjna województwo wielkopolskie powiat poznański gmina Czerwonak	
		6. Formy ochrony  MPZP Uchwała Nr 309/XXXVI/2017	
		7. Opracowanie karty (autor, data i podpis) mgr Joanna Walkowiak mgr Daniel Wiśniewski 31.08.2017 r.	



Id: C660FADE-87E8-4B3A-AFEC-CE9CC20FAA25. Podpisany

Strona 135



<b>GEZ</b>	<b>KARTA ADRESOWA ZABYTKU NIERUCHOMEGO</b>		3. Miejscowość
1. Nazwa	2. Czas powstania	OWIŃSKA	
<b>BUDYNEK MIESZKALNY</b>	<b>ok. 1910 r.</b>		
8. Fotografia z opisem wskazującym orientację albo mapa z zaznaczonym stanowiskiem archeologicznym Fotografia od strony ulicy Dworcowej (strona południowo – zachodnia)		4. Adres	
		Owińska, ul. Dworcowa 2 62-004 Czerwonak nr ewid. dz. 113/12	
		5. Przynależność administracyjna	
		województwo wielkopolskie powiat poznański gmina Czerwonak	
		6. Formy ochrony	
		MPZP Uchwała Nr 309/XXXVI/2017	
		7. Opracowanie karty (autor, data i podpis) mgr Joanna Walkowiak mgr Daniel Wiśniewski 31.08.2017 r.	



Id: C660FADE-87E8-4B3A-AFEC-CE9CC20FAA25. Podpisany

Strona 136

<b>GEZ</b>	<b>KARTA ADRESOWA ZABYTKU NIERUCHOMEGO</b>		3. Miejscowość
1. Nazwa	2. Czas powstania	OWIŃSKA	
<b>MŁODZIEŻOWY OŚRODEK WYCHOWAWCZY, OB. BUDYNEK MIESZKALNY</b>	<b>1900 – 1910 r.</b>		
8. Fotografia z opisem wskazującym orientację albo mapa z zaznaczonym stanowiskiem archeologicznym Fotografia od strony ulicy Dworcowej (strona północno – wschodnia)		4. Adres	
		Owińska, ul. Dworcowa 5 (d.11) 62-004 Czerwonak nr ewid. dz. 189/8	
		5. Przynależność administracyjna	
		województwo wielkopolskie powiat poznański gmina Czerwonak	
		6. Formy ochrony	
		MPZP Uchwała Nr 30/VI/2011	
		7. Opracowanie karty (autor, data i podpis) mgr Joanna Walkowiak mgr Daniel Wiśniewski 31.08.2017 r.	



Id: C660FADE-87E8-4B3A-AFEC-CE9CC20FAA25. Podpisany

Strona 137



<b>GEZ</b>	<b>KARTA ADRESOWA ZABYTKU NIERUCHOMEGO</b>		3. Miejscowość
1. Nazwa	2. Czas powstania	OWIŃSKA	
<b>BUDYNEK MIESZKALNY</b>	<b>I. 20., 30. XX w.</b>		
8. Fotografia z opisem wskazującym orientację albo mapa z zaznaczonym stanowiskiem archeologicznym Fotografia od strony ulicy Dworcowej (strona południowo – wschodnia)		4. Adres	
		Owińska, ul. Dworcowa 7 (d.9) 62-004 Czerwonak nr ewid. dz. 287	
		5. Przynależność administracyjna	
		województwo wielkopolskie powiat poznański gmina Czerwonak	
		6. Formy ochrony	
		MPZP Uchwała Nr 30/VI/2011	
		7. Opracowanie karty (autor, data i podpis) mgr Joanna Walkowiak mgr Daniel Wiśniewski 31.08.2017 r.	
			

Id: C660FADE-87E8-4B3A-AFEC-CE9CC20FAA25. Podpisany

Strona 138

<b>GEZ</b>	<b>KARTA ADRESOWA ZABYTKU NIERUCHOMEGO</b>		3. Miejscowość
1. Nazwa	2. Czas powstania	OWIŃSKA	
<b>BUDYNEK MIESZKALNY</b>	<b>2 poł. XIX w.</b>		
8. Fotografia z opisem wskazującym orientację albo mapa z zaznaczonym stanowiskiem archeologicznym Fotografia od strony ulicy Poznańskiej (strona zachodnia)		4. Adres	
		Owińska, ul. Poznańska 1 62-004 Czerwonak nr ewid. dz. 202	
		5. Przynależność administracyjna	
		województwo wielkopolskie powiat poznański gmina Czerwonak	
		6. Formy ochrony	
		MPZP Uchwała Nr 222/XXV/2016	
		7. Opracowanie karty (autor, data i podpis) mgr Joanna Walkowiak mgr Daniel Wiśniewski 31.08.2017 r.	
			

Id: C660FADE-87E8-4B3A-AFEC-CE9CC20FAA25. Podpisany

Strona 139



<b>GEZ</b>		<b>KARTA ADRESOWA ZABYTKU NIERUCHOMEGO</b>	3. Miejscowość
1. Nazwa	2. Czas powstania		<b>OWIŃSKA</b>
<b>BUDYNEK MIESZKALNY</b>	<b>ok. 1900 r.</b>		
8. Fotografia z opisem wskazującym orientację albo mapa z zaznaczonym stanowiskiem archeologicznym Fotografia od strony ulicy Bydgoskiej (strona północno – zachodnia)			4. Adres
			<b>Owińska, ul. Bydgoska 2</b> <b>62-004 Czerwonak</b> <b>nr ewid. dz. 201</b>
			5. Przynależność administracyjna
			województwo <b>wielkopolskie</b> powiat <b>poznański</b> gmina <b>Czerwonak</b>
			6. Formy ochrony
			<b>MPZP</b> <b>Uchwała Nr 30/VI/2011</b>
7. Opracowanie karty (autor, data i podpis) mgr Joanna Walkowiak mgr Daniel Wiśniewski 31.08.2017 r.			

Id: C660FADE-87E8-4B3A-AFEC-CE9CC20FAA25. Podpisany

Strona 140

<b>GEZ</b>		<b>KARTA ADRESOWA ZABYTKU NIERUCHOMEGO</b>	3. Miejscowość
1. Nazwa	2. Czas powstania		<b>OWIŃSKA</b>
<b>BUDYNEK MIESZKALNY, OB. SKLEP</b>	<b>I. 20. XX w.</b>		
8. Fotografia z opisem wskazującym orientację albo mapa z zaznaczonym stanowiskiem archeologicznym Fotografia od strony ulicy Bydgoskiej (strona północno – zachodnia)			4. Adres
			<b>Owińska, ul. Bydgoska 4</b> <b>62-004 Czerwonak</b> <b>nr ewid. dz. 199/2</b>
			5. Przynależność administracyjna
			województwo <b>wielkopolskie</b> powiat <b>poznański</b> gmina <b>Czerwonak</b>
			6. Formy ochrony
			<b>MPZP</b> <b>Uchwała Nr 30/VI/2011</b>
7. Opracowanie karty (autor, data i podpis) mgr Joanna Walkowiak mgr Daniel Wiśniewski 31.08.2017 r.			

Id: C660FADE-87E8-4B3A-AFEC-CE9CC20FAA25. Podpisany

Strona 141



<b>GEZ</b>	<b>KARTA ADRESOWA ZABYTKU NIERUCHOMEGO</b>		3. Miejscowość
1. Nazwa	2. Czas powstania	OWIŃSKA	
<b>BUDYNEK MIESZKALNY</b>	<b>ok. 1900 r.</b>		
8. Fotografia z opisem wskazującym orientację albo mapa z zaznaczonym stanowiskiem archeologicznym Fotografia od strony ulicy Cysterek (strona północno – wschodnia)		4. Adres  Owińska, ul. Cysterek 6 62-004 Czerwonak nr ewid. dz. 219	
		5. Przynależność administracyjna województwo wielkopolskie powiat poznański gmina Czerwonak	
		6. Formy ochrony  MPZP Uchwała Nr 30/VI/2011	
		7. Opracowanie karty (autor, data i podpis) mgr Joanna Walkowiak mgr Daniel Wiśniewski 31.08.2017 r.	



Id: C660FADE-87E8-4B3A-AFEC-CE9CC20FAA25. Podpisany

Strona 142

<b>GEZ</b>	<b>KARTA ADRESOWA ZABYTKU NIERUCHOMEGO</b>		3. Miejscowość
1. Nazwa	2. Czas powstania	OWIŃSKA	
<b>ZAKŁAD OPIEKUŃCZO – LECZNICZY I REHABILITACJI MEDYCZNEJ</b>	<b>k. XIX w.</b>		
8. Fotografia z opisem wskazującym orientację albo mapa z zaznaczonym stanowiskiem archeologicznym Fotografia od strony ulicy Cysterek (strona zachodnia)		4. Adres  Owińska, ul. Cysterek 5 62-004 Czerwonak nr ewid. dz. 229	
		5. Przynależność administracyjna województwo wielkopolskie powiat poznański gmina Czerwonak	
		6. Formy ochrony  MPZP Uchwała Nr 30/VI/2011	
		7. Opracowanie karty (autor, data i podpis) mgr Joanna Walkowiak mgr Daniel Wiśniewski 31.08.2017 r.	



Id: C660FADE-87E8-4B3A-AFEC-CE9CC20FAA25. Podpisany

Strona 143



<b>GEZ</b>	<b>KARTA ADRESOWA ZABYTKU NIERUCHOMEGO</b>		3. Miejscowość
1. Nazwa	2. Czas powstania	OWIŃSKA	
<b>BUDYNEK MIESZKALNY</b>	<b>ok. 1900 r.</b>		
8. Fotografia z opisem wskazującym orientację albo mapa z zaznaczonym stanowiskiem archeologicznym Fotografia od strony ulicy Poznańskiej (strona południowo – wschodnia)		4. Adres	
		Owińska, ul. Poznańska 4 62-004 Czerwonak nr ewid. dz. 233/1	
		5. Przynależność administracyjna	
		województwo wielkopolskie powiat poznański gmina Czerwonak	
		6. Formy ochrony	
		MPZP Uchwała Nr 30/VI/2011	
		7. Opracowanie karty (autor, data i podpis) mgr Joanna Walkowiak mgr Daniel Wiśniewski 31.08.2017 r.	



Id: C660FADE-87E8-4B3A-AFEC-CE9CC20FAA25. Podpisany

Strona 144

<b>GEZ</b>	<b>KARTA ADRESOWA ZABYTKU NIERUCHOMEGO</b>		3. Miejscowość
1. Nazwa	2. Czas powstania	OWIŃSKA	
<b>BUDYNEK MIESZKALNY</b>	<b>ok. 1900 r.</b>		
8. Fotografia z opisem wskazującym orientację albo mapa z zaznaczonym stanowiskiem archeologicznym Fotografia od strony ulicy Poznańskiej (strona północno – wschodnia)		4. Adres	
		Owińska, ul. Poznańska 8 62-004 Czerwonak nr ewid. dz. 240/5	
		5. Przynależność administracyjna	
		województwo wielkopolskie powiat poznański gmina Czerwonak	
		6. Formy ochrony	
		MPZP Uchwała Nr 30/VI/2011	
		7. Opracowanie karty (autor, data i podpis) mgr Joanna Walkowiak mgr Daniel Wiśniewski 31.08.2017 r.	



Id: C660FADE-87E8-4B3A-AFEC-CE9CC20FAA25. Podpisany

Strona 145



<b>GEZ</b>	<b>KARTA ADRESOWA ZABYTKU NIERUCHOMEGO</b>		3. Miejscowość
1. Nazwa	2. Czas powstania	OWIŃSKA	
<b>BUDYNEK MIESZKALNY</b>	<b>ok. 1910 r.</b>		
8. Fotografia z opisem wskazującym orientację albo mapa z zaznaczonym stanowiskiem archeologicznym Fotografia od strony Placu Przemysława (strona wschodnia)		4. Adres	
		Owińska, Plac Przemysława 4 62-004 Czerwonak nr ewid. dz. 205/2	
		5. Przynależność administracyjna	
		województwo wielkopolskie  powiat poznański  gmina Czerwonak	
		6. Formy ochrony	
		MPZP Uchwała Nr 30/VI/2011	
		7. Opracowanie karty (autor, data i podpis) mgr Joanna Walkowiak mgr Daniel Wiśniewski 31.08.2017 r.	



Id: C660FADE-87E8-4B3A-AFEC-CE9CC20FAA25. Podpisany

Strona 146

<b>GEZ</b>	<b>KARTA ADRESOWA ZABYTKU NIERUCHOMEGO</b>		3. Miejscowość
1. Nazwa	2. Czas powstania	OWIŃSKA	
<b>CMENTARZ RZYMSKO - KATOLICKI</b>	<b>ok. 1920 r.</b>		
8. Fotografia z opisem wskazującym orientację albo mapa z zaznaczonym stanowiskiem archeologicznym Fotografia przedstawiająca aleję główną cmentarza (strona południowa)		4. Adres	
		Owińska, ul. Kolejowa/ul. Dworcowa 62-004 Czerwonak nr ewid. dz. 129	
		5. Przynależność administracyjna	
		województwo wielkopolskie  powiat poznański  gmina Czerwonak	
		6. Formy ochrony	
		MPZP Uchwała Nr 309/XXXVI/2017	
		7. Opracowanie karty (autor, data i podpis) mgr Joanna Walkowiak mgr Daniel Wiśniewski 31.08.2017 r.	



Id: C660FADE-87E8-4B3A-AFEC-CE9CC20FAA25. Podpisany

Strona 147



<b>GEZ</b>	<b>KARTA ADRESOWA ZABYTKU NIERUCHOMEGO</b>		3. Miejscowość
1. Nazwa	2. Czas powstania	OWIŃSKA	
<b>CMENTARZ RZYMSKO - KATOLICKI</b>	<b>pocz. XX w.</b>		
8. Fotografia z opisem wskazującym orientację albo mapa z zaznaczonym stanowiskiem archeologicznym Fotografia przedstawiająca aleję główną cmentarza (strona południowa)		4. Adres	
		Owińska, ul. Kolejowa/ul. Dworcowa 62-004 Czerwonak nr ewid. dz. 193	
		5. Przynależność administracyjna	
		województwo wielkopolskie powiat poznański gmina Czerwonak	
		6. Formy ochrony	
		MPZP Uchwała Nr 309/XXXVII/2017	
		7. Opracowanie karty (autor, data i podpis) mgr Joanna Walkowiak mgr Daniel Wiśniewski 31.08.2017 r.	
			

Id: C660FADE-87E8-4B3A-AFEC-CE9CC20FAA25. Podpisany

Strona 148

<b>GEZ</b>	<b>KARTA ADRESOWA ZABYTKU NIERUCHOMEGO</b>		3. Miejscowość
1. Nazwa	2. Czas powstania	OWIŃSKA	
<b>CMENTARZ RZYMSKO – KATOLICKI, PRZYKOŚCIELNY</b>	<b>XIX w.</b>		
8. Fotografia z opisem wskazującym orientację albo mapa z zaznaczonym stanowiskiem archeologicznym Fotografia od strony zachodniej		4. Adres	
		Owińska, ul. Poznańska 62-004 Czerwonak nr ewid. dz. 233/2	
		5. Przynależność administracyjna	
		województwo wielkopolskie powiat poznański gmina Czerwonak	
		6. Formy ochrony	
		MPZP Uchwała Nr 30/VI/2011	
		7. Opracowanie karty (autor, data i podpis) mgr Joanna Walkowiak mgr Daniel Wiśniewski 31.08.2017 r.	
			

Id: C660FADE-87E8-4B3A-AFEC-CE9CC20FAA25. Podpisany

Strona 149



GEZ	<b>KARTA ADRESOWA ZABYTKU NIERUCHOMEGO</b>		3. Miejscowość
1. Nazwa	2. Czas powstania	OWIŃSKA	
CMENTARZ ZAKŁADU PSYCHIATRYCZNEGO			
8. Fotografia z opisem wskazującym orientację albo mapa z zaznaczonym stanowiskiem archeologicznym Fotografia od strony ul. Krótkiej (strona południowa)		4. Adres	
		Owińska, ul. Dworcowa/ul. Zielona/ul. Krótka 62-004 Czerwonak nr ewid. dz. 116	
		5. Przynależność administracyjna	
		województwo wielkopolskie powiat poznański gmina Czerwonak	
		6. Formy ochrony	
		MPZP Uchwała Nr 309/XXXVI/2017  nr rej.: 2150/A z 25.08.1998	
		7. Opracowanie karty (autor, data i podpis) mgr Joanna Walkowiak mgr Daniel Wiśniewski 31.08.2017 r.	
			

Id: C660FADE-87E8-4B3A-AFEC-CE9CC20FAA25. Podpisany

Strona 150

GEZ	<b>KARTA ADRESOWA ZABYTKU NIERUCHOMEGO</b>		3. Miejscowość
1. Nazwa	2. Czas powstania	OWIŃSKA	
CMENTARZ EWANGELICKI		XIX w.	
8. Fotografia z opisem wskazującym orientację albo mapa z zaznaczonym stanowiskiem archeologicznym Fotografia z terenu cmentarza		4. Adres	
		Owińska, 50 m na zachód od przepompowni ścieków 62-004 Czerwonak nr ewid. dz. 664	
		5. Przynależność administracyjna	
		województwo wielkopolskie powiat poznański gmina Czerwonak	
		6. Formy ochrony	
		7. Opracowanie karty (autor, data i podpis) mgr Joanna Walkowiak mgr Daniel Wiśniewski 31.08.2017 r.	
			

Id: C660FADE-87E8-4B3A-AFEC-CE9CC20FAA25. Podpisany

Strona 151




<b>GEZ</b>	<b>KARTA ADRESOWA ZABYTKU NIERUCHOMEGO</b>		3. Miejscowość
1. Nazwa	BUDYNEK MIESZKALNY	2. Czas powstania	POTASZE
		1935 r.	
8. Fotografia z opisem wskazującym orientację albo mapa z zaznaczonym stanowiskiem archeologicznym Fotografia od strony ulicy Lipowej (strona południowa)			4. Adres  Potasze, ul. Lipowa 27 (d.7) 62-004 Czerwonak nr ewid. dz. 393/2
			5. Przynależność administracyjna województwo wielkopolskie powiat poznański gmina Czerwonak
			6. Formy ochrony  MPZP Uchwała Nr 370/LXI/2002
			7. Opracowanie karty (autor, data i podpis) mgr Joanna Walkowiak mgr Daniel Wiśniewski 31.08.2017 r.



Id: C660FADE-87E8-4B3A-AFEC-CE9CC20FAA25. Podpisany

Strona 152

<b>GEZ</b>	<b>KARTA ADRESOWA ZABYTKU NIERUCHOMEGO</b>		3. Miejscowość
1. Nazwa	BUDYNEK MIESZKALNY	2. Czas powstania	POTASZE
		I. 20. XX w.	
8. Fotografia z opisem wskazującym orientację albo mapa z zaznaczonym stanowiskiem archeologicznym Fotografia od strony ulicy Lipowej (strona południowo – wschodnia)			4. Adres  Potasze, ul. Lipowa 45 (d.12) 62-004 Czerwonak nr ewid. dz. 396/4
			5. Przynależność administracyjna województwo wielkopolskie powiat poznański gmina Czerwonak
			6. Formy ochrony  MPZP Uchwała Nr 370/LXI/2002
			7. Opracowanie karty (autor, data i podpis) mgr Joanna Walkowiak mgr Daniel Wiśniewski 31.08.2017 r.



Id: C660FADE-87E8-4B3A-AFEC-CE9CC20FAA25. Podpisany

Strona 153



<b>GEZ</b>	<b>KARTA ADRESOWA ZABYTKU NIERUCHOMEGO</b>		3. Miejscowość
1. Nazwa	2. Czas powstania	3. Miejscowość	
<b>BUDYNEK MIESZKALNY</b>	<b>I. 20. XX w.</b>	<b>POTASZE</b>	
8. Fotografia z opisem wskazującym orientację albo mapa z zaznaczonym stanowiskiem archeologicznym Fotografia od strony ulicy Lipowej (strona południowo – zachodnia)		4. Adres	
		Potasze, ul. Lipowa 55 (d.17) 62-004 Czerwonak nr ewid. dz. 399/3	
		5. Przynależność administracyjna	
		województwo wielkopolskie	
		powiat poznański	
		gmina Czerwonak	
		6. Formy ochrony	
		MPZP	
		Uchwała Nr 370/LXI/2002	
		7. Opracowanie karty (autor, data i podpis) mgr Joanna Walkowiak mgr Daniel Wiśniewski 31.08.2017 r.	
			

Id: C660FADE-87E8-4B3A-AFEC-CE9CC20FAA25. Podpisany

Strona 154

<b>GEZ</b>	<b>KARTA ADRESOWA ZABYTKU NIERUCHOMEGO</b>		3. Miejscowość
1. Nazwa	2. Czas powstania	3. Miejscowość	
<b>BUDYNEK MIESZKALNY</b>	<b>1910 – 1920 r.</b>	<b>POTASZE</b>	
8. Fotografia z opisem wskazującym orientację albo mapa z zaznaczonym stanowiskiem archeologicznym Fotografia od strony ulicy Lipowej (strona południowa)		4. Adres	
		Potasze, ul. Lipowa 83 (d.21) 62-004 Czerwonak nr ewid. dz. 404/1	
		5. Przynależność administracyjna	
		województwo wielkopolskie	
		powiat poznański	
		gmina Czerwonak	
		6. Formy ochrony	
		MPZP	
		Uchwała Nr 104/XVI/2003	
		7. Opracowanie karty (autor, data i podpis) mgr Joanna Walkowiak mgr Daniel Wiśniewski 31.08.2017 r.	
			

Id: C660FADE-87E8-4B3A-AFEC-CE9CC20FAA25. Podpisany

Strona 155



<b>GEZ</b>		<b>KARTA ADRESOWA ZABYTKU NIERUCHOMEGO</b>		3. Miejscowość
1. Nazwa		2. Czas powstania		<b>PROMNICE</b>
<b>RZEŻNIA, OB. BUDYNEK MIESZKALNY</b>		<b>ok. 1910 r.</b>		
8. Fotografia z opisem wskazującym orientację albo mapa z zaznaczonym stanowiskiem archeologicznym Fotografia od strony ulicy Północnej (strona zachodnia)				4. Adres
				Promnice, ul. Północna 2a 62-004 Czerwonak nr ewid. dz. 62
				5. Przynależność administracyjna
				województwo wielkopolskie powiat poznański gmina Czerwonak
				6. Formy ochrony
				MPZP Uchwała Nr 383/LIX/2006
7. Opracowanie karty (autor, data i podpis) mgr Joanna Walkowiak mgr Daniel Wiśniewski 31.08.2017 r.				

Id: C660FADE-87E8-4B3A-AFEC-CE9CC20FAA25. Podpisany

Strona 156

<b>GEZ</b>		<b>KARTA ADRESOWA ZABYTKU NIERUCHOMEGO</b>		3. Miejscowość
1. Nazwa		2. Czas powstania		<b>PROMNICE</b>
<b>BUDYNEK MIESZKALNY</b>		<b>ok. 1910 r.</b>		
8. Fotografia z opisem wskazującym orientację albo mapa z zaznaczonym stanowiskiem archeologicznym Fotografia od strony ulicy Wojska Polskiego (strona południowo – zachodnia)				4. Adres
				Promnice, ul. Północna 2b (d.21) 62-004 Czerwonak nr ewid. dz. 62
				5. Przynależność administracyjna
				województwo wielkopolskie powiat poznański gmina Czerwonak
				6. Formy ochrony
				MPZP Uchwała Nr 383/LIX/2006
7. Opracowanie karty (autor, data i podpis) mgr Joanna Walkowiak mgr Daniel Wiśniewski 31.08.2017 r.				

Id: C660FADE-87E8-4B3A-AFEC-CE9CC20FAA25. Podpisany

Strona 157



<b>GEZ</b>	<b>KARTA ADRESOWA ZABYTKU NIERUCHOMEGO</b>		3. Miejscowość
1. Nazwa	2. Czas powstania	PROMNICE	
<b>BUDYNEK MIESZKALNY</b>	<b>1910 – 1920 r.</b>		
8. Fotografia z opisem wskazującym orientację albo mapa z zaznaczonym stanowiskiem archeologicznym Fotografia od strony ulicy Północnej (strona północno – wschodnia)		4. Adres	
		Promnice, ul. Północna 1 (d.24) 62-004 Czerwonak nr ewid. dz. 120/1	
		5. Przynależność administracyjna	
		województwo wielkopolskie powiat poznański gmina Czerwonak	
		6. Formy ochrony	
		MPZP Uchwała Nr 383/LIX/2006	
		7. Opracowanie karty (autor, data i podpis) mgr Joanna Walkowiak mgr Daniel Wiśniewski 31.08.2017 r.	
			

Id: C660FADE-87E8-4B3A-AFEC-CE9CC20FAA25. Podpisany

Strona 158

<b>GEZ</b>	<b>KARTA ADRESOWA ZABYTKU NIERUCHOMEGO</b>		3. Miejscowość
1. Nazwa	2. Czas powstania	PROMNICE	
<b>BUDYNEK GOSPODARCZY</b>	<b>1900 – 1910 r.</b>		
8. Fotografia z opisem wskazującym orientację albo mapa z zaznaczonym stanowiskiem archeologicznym Fotografia od strony ulicy Wojska Polskiego (strona południowo – wschodnia)		4. Adres	
		Promnice, ul. Północna 1 (d.24) 62-004 Czerwonak nr ewid. dz. 120/1	
		5. Przynależność administracyjna	
		województwo wielkopolskie powiat poznański gmina Czerwonak	
		6. Formy ochrony	
		MPZP Uchwała Nr 383/LIX/2006	
		7. Opracowanie karty (autor, data i podpis) mgr Joanna Walkowiak mgr Daniel Wiśniewski 31.08.2017 r.	
			

Id: C660FADE-87E8-4B3A-AFEC-CE9CC20FAA25. Podpisany

Strona 159



<b>GEZ</b>	<b>KARTA ADRESOWA ZABYTKU NIERUCHOMEGO</b>		3. Miejscowość
1. Nazwa	2. Czas powstania		<b>PROMNICE</b>
<b>BUDYNEK MIESZKALNY</b>	<b>ok. 1910 r.</b>		
8. Fotografia z opisem wskazującym orientację albo mapa z zaznaczonym stanowiskiem archeologicznym Fotografia od strony ulicy Północnej (strona północno – wschodnia)			4. Adres  Promnice, ul. Północna 3 (d.25) 62-004 Czerwonak nr ewid. dz. 121
			5. Przynależność administracyjna województwo wielkopolskie powiat poznański gmina Czerwonak
			6. Formy ochrony  MPZP Uchwała Nr 383/LIX/2006
7. Opracowanie karty (autor, data i podpis) mgr Joanna Walkowiak mgr Daniel Wiśniewski 31.08.2017 r.			

Id: C660FADE-87E8-4B3A-AFEC-CE9CC20FAA25. Podpisany

Strona 160

<b>GEZ</b>	<b>KARTA ADRESOWA ZABYTKU NIERUCHOMEGO</b>		3. Miejscowość
1. Nazwa	2. Czas powstania		<b>PROMNICE</b>
<b>BUDYNEK MIESZKALNY</b>	<b>I. 20., 30. XX w.</b>		
8. Fotografia z opisem wskazującym orientację albo mapa z zaznaczonym stanowiskiem archeologicznym Fotografia od strony ulicy Północnej (strona południowo – zachodnia)			4. Adres  Promnice, ul. Północna 10 (d.30) 62-004 Czerwonak nr ewid. dz. 57
			5. Przynależność administracyjna województwo wielkopolskie powiat poznański gmina Czerwonak
			6. Formy ochrony  MPZP Uchwała Nr 383/LIX/2006
7. Opracowanie karty (autor, data i podpis) mgr Joanna Walkowiak mgr Daniel Wiśniewski 31.08.2017 r.			

Id: C660FADE-87E8-4B3A-AFEC-CE9CC20FAA25. Podpisany

Strona 161



<b>GEZ</b>	<b>KARTA ADRESOWA ZABYTKU NIERUCHOMEGO</b>		3. Miejscowość
1. Nazwa	2. Czas powstania	3. Miejscowość	
<b>BUDYNEK MIESZKALNY</b>	<b>ok. 1910 r.</b>	<b>PROMNICE</b>	
8. Fotografia z opisem wskazującym orientację albo mapa z zaznaczonym stanowiskiem archeologicznym Fotografia od strony ulicy Północnej (strona południowo – wschodnia)		4. Adres	
		Promnice, ul. Północna 35 (d.36) 62-004 Czerwonak nr ewid. dz. 131/1	
		5. Przynależność administracyjna	
		województwo wielkopolskie powiat poznański gmina Czerwonak	
		6. Formy ochrony	
		MPZP Uchwała Nr 383/LIX/2006	
		7. Opracowanie karty (autor, data i podpis) mgr Joanna Walkowiak mgr Daniel Wiśniewski 31.08.2017 r.	
			

Id: C660FADE-87E8-4B3A-AFEC-CE9CC20FAA25. Podpisany

Strona 162

<b>GEZ</b>	<b>KARTA ADRESOWA ZABYTKU NIERUCHOMEGO</b>		3. Miejscowość
1. Nazwa	2. Czas powstania	3. Miejscowość	
<b>BUDYNEK GOSPODARCZY</b>	<b>ok. 1908 r.</b>	<b>PROMNICE</b>	
8. Fotografia z opisem wskazującym orientację albo mapa z zaznaczonym stanowiskiem archeologicznym Fotografia od strony ulicy Północnej (strona północno – wschodnia)		4. Adres	
		Promnice, ul. Północna 35 (d.36) 62-004 Czerwonak nr ewid. dz. 131/1	
		5. Przynależność administracyjna	
		województwo wielkopolskie powiat poznański gmina Czerwonak	
		6. Formy ochrony	
		MPZP Uchwała Nr 383/LIX/2006	
		7. Opracowanie karty (autor, data i podpis) mgr Joanna Walkowiak mgr Daniel Wiśniewski 31.08.2017 r.	
			

Id: C660FADE-87E8-4B3A-AFEC-CE9CC20FAA25. Podpisany

Strona 163



GEZ	<b>KARTA ADRESOWA ZABYTKU NIERUCHOMEGO</b>		3. Miejscowość
1. Nazwa	BUDYNEK MIESZKALNY	2. Czas powstania	PROMNICE
		ok. 1910 r.	
8. Fotografia z opisem wskazującym orientację albo mapa z zaznaczonym stanowiskiem archeologicznym Fotografia od strony ulicy Północnej (strona południowo – wschodnia)			4. Adres  Promnice, ul. Północna 39 (d.38) 62-004 Czerwonak nr ewid. dz. 133/4
			5. Przynależność administracyjna województwo wielkopolskie powiat poznański gmina Czerwonak
			6. Formy ochrony  MPZP Uchwała Nr 383/LIX/2006
7. Opracowanie karty (autor, data i podpis) mgr Joanna Walkowiak mgr Daniel Wiśniewski 31.08.2017 r.			

Id: C660FADE-87E8-4B3A-AFEC-CE9CC20FAA25. Podpisany

Strona 164

GEZ	<b>KARTA ADRESOWA ZABYTKU NIERUCHOMEGO</b>		3. Miejscowość
1. Nazwa	SZKOŁA, OB. BUDYNEK MIESZKALNY	2. Czas powstania	PROMNICE
		ok. 1910 r.	
8. Fotografia z opisem wskazującym orientację albo mapa z zaznaczonym stanowiskiem archeologicznym Fotografia od strony ulicy Północnej (strona północno – zachodnia)			4. Adres  Promnice, ul. Północna 52 (d.41) 62-004 Czerwonak nr ewid. dz. 32/7
			5. Przynależność administracyjna województwo wielkopolskie powiat poznański gmina Czerwonak
			6. Formy ochrony  MPZP Uchwała Nr 377/LXII/02
7. Opracowanie karty (autor, data i podpis) mgr Joanna Walkowiak mgr Daniel Wiśniewski 31.08.2017 r.			

Id: C660FADE-87E8-4B3A-AFEC-CE9CC20FAA25. Podpisany


Strona 165



<b>GEZ</b>	<b>KARTA ADRESOWA ZABYTKU NIERUCHOMEGO</b>		3. Miejscowość
1. Nazwa	2. Czas powstania		<b>PROMNICE</b>
<b>BUDYNEK MIESZKALNY</b>	<b>ok. 1910 r.</b>		
8. Fotografia z opisem wskazującym orientację albo mapa z zaznaczonym stanowiskiem archeologicznym Fotografia od strony ulicy Północnej (strona północno – wschodnia)			4. Adres
			Promnice, ul. Północna 53 62-004 Czerwonak nr ewid. dz. 138
			5. Przynależność administracyjna
			województwo wielkopolskie  powiat poznański  gmina Czerwonak
			6. Formy ochrony
			MPZP Uchwała Nr 383/LIX/2006
7. Opracowanie karty (autor, data i podpis)			
mgr Joanna Wałkowiak mgr Daniel Wiśniewski 31.08.2017 r.			

Id: C660FADE-87E8-4B3A-AFEC-CE9CC20FAA25. Podpisany

Strona 166

<b>GEZ</b>	<b>KARTA ADRESOWA ZABYTKU NIERUCHOMEGO</b>		3. Miejscowość
1. Nazwa	2. Czas powstania		<b>PROMNICE</b>
<b>BUDYNEK MIESZKALNY</b>	<b>1910 r.</b>		
8. Fotografia z opisem wskazującym orientację albo mapa z zaznaczonym stanowiskiem archeologicznym Fotografia od strony ulicy Północnej (strona północno – wschodnia)			4. Adres
			Promnice, ul. Północna 73 (.47) 62-004 Czerwonak nr ewid. dz. 143
			5. Przynależność administracyjna
			województwo wielkopolskie  powiat poznański  gmina Czerwonak
			6. Formy ochrony
			MPZP Uchwała Nr 383/LIX/2006
7. Opracowanie karty (autor, data i podpis)			
mgr Joanna Wałkowiak mgr Daniel Wiśniewski 31.08.2017 r.			

Id: C660FADE-87E8-4B3A-AFEC-CE9CC20FAA25. Podpisany

Strona 167



<b>GEZ</b>	<b>KARTA ADRESOWA ZABYTKU NIERUCHOMEGO</b>		3. Miejscowość
1. Nazwa	2. Czas powstania	3. Miejscowość	
<b>BUDYNEK MIESZKALNY</b>	<b>ok. 1910 r.</b>	<b>PROMNICE</b>	
8. Fotografia z opisem wskazującym orientację albo mapa z zaznaczonym stanowiskiem archeologicznym Fotografia od strony ulicy Południowej (strona wschodnia)		4. Adres	
		Promnice, ul. Południowa 28 (d.7) 62-004 Czerwonak nr ewid. dz. 96	
		5. Przynależność administracyjna	
		województwo wielkopolskie powiat poznański gmina Czerwonak	
6. Formy ochrony		MPZP Uchwała Nr 385/LX/ 2006	
7. Opracowanie karty (autor, data i podpis) mgr Joanna Walkowiak mgr Daniel Wiśniewski 31.08.2017 r.			

Id: C660FADE-87E8-4B3A-AFEC-CE9CC20FAA25. Podpisany

Strona 168

<b>GEZ</b>	<b>KARTA ADRESOWA ZABYTKU NIERUCHOMEGO</b>		3. Miejscowość
1. Nazwa	2. Czas powstania	3. Miejscowość	
<b>BUDYNEK MIESZKALNY</b>	<b>ok. 1910 r.</b>	<b>PROMNICE</b>	
8. Fotografia z opisem wskazującym orientację albo mapa z zaznaczonym stanowiskiem archeologicznym Fotografia od strony ulicy Południowej (strona północno – wschodnia)		4. Adres	
		Promnice, ul. Południowa 22 (d.9) 62-004 Czerwonak nr ewid. dz. 98	
		5. Przynależność administracyjna	
		województwo wielkopolskie powiat poznański gmina Czerwonak	
6. Formy ochrony		MPZP Uchwała Nr 385/LX/ 2006	
7. Opracowanie karty (autor, data i podpis) mgr Joanna Walkowiak mgr Daniel Wiśniewski 31.08.2017 r.			

Id: C660FADE-87E8-4B3A-AFEC-CE9CC20FAA25. Podpisany

Strona 169



<b>GEZ</b>	<b>KARTA ADRESOWA ZABYTKU NIERUCHOMEGO</b>		3. Miejscowość
1. Nazwa	2. Czas powstania	3. Miejscowość	
<b>BUDYNEK MIESZKALNY</b>	<b>1900 – 1910 r.</b>	<b>PROMNICE</b>	
8. Fotografia z opisem wskazującym orientację albo mapa z zaznaczonym stanowiskiem archeologicznym Fotografia od strony ulicy Południowej (strona południowo – wschodnia)		4. Adres	
		Promnice, ul. Południowa 18 (d.11) 62-004 Czerwonak nr ewid. dz. 100	
		5. Przynależność administracyjna	
		województwo wielkopolskie	
		powiat poznański	
		gmina Czerwonak	
		6. Formy ochrony	
		MPZP Uchwała Nr 385/LX/ 2006	
		7. Opracowanie karty (autor, data i podpis) mgr Joanna Walkowiak mgr Daniel Wiśniewski 31.08.2017 r.	



Id: C660FADE-87E8-4B3A-AFEC-CE9CC20FAA25. Podpisany

Strona 170

<b>GEZ</b>	<b>KARTA ADRESOWA ZABYTKU NIERUCHOMEGO</b>		3. Miejscowość
1. Nazwa	2. Czas powstania	3. Miejscowość	
<b>BUDYNEK MIESZKALNY</b>	<b>1910 – 1920 r.</b>	<b>PROMNICE</b>	
8. Fotografia z opisem wskazującym orientację albo mapa z zaznaczonym stanowiskiem archeologicznym Fotografia od strony ulicy Południowej (strona południowo – wschodnia)		4. Adres	
		Promnice, ul. Południowa 8 (d.15) 62-004 Czerwonak nr ewid. dz. 104	
		5. Przynależność administracyjna	
		województwo wielkopolskie	
		powiat poznański	
		gmina Czerwonak	
		6. Formy ochrony	
		MPZP Uchwała Nr 385/LX/ 2006	
		7. Opracowanie karty (autor, data i podpis) mgr Joanna Walkowiak mgr Daniel Wiśniewski 31.08.2017 r.	



Id: C660FADE-87E8-4B3A-AFEC-CE9CC20FAA25. Podpisany

Strona 171



<b>GEZ</b>	<b>KARTA ADRESOWA ZABYTUKU NIERUCHOMEGO</b>		3. Miejscowość
1. Nazwa	2. Czas powstania	3. Miejscowość	
<b>CMENTARZ EWANGELICKI</b>	<b>XIX w.</b>	<b>PROMNICE</b>	
8. Fotografia z opisem wskazującym orientację albo mapa z zaznaczonym stanowiskiem archeologicznym Fotografia z terenu cmentarza (strona wschodnia)		4. Adres	
		Promnice, ul. Leśna 62-004 Czerwonak nr ewid. dz. 55	
		5. Przynależność administracyjna	
		województwo wielkopolskie powiat poznański gmina Czerwonak	
		6. Formy ochrony	
		MPZP Uchwała Nr 377/LXII/02	
		7. Opracowanie karty (autor, data i podpis) mgr Joanna Walkowiak mgr Daniel Wiśniewski 31.08.2017 r.	



Id: C660FADE-87E8-4B3A-AFEC-CE9CC20FAA25. Podpisany

Strona 172

<b>GEZ</b>	<b>KARTA ADRESOWA ZABYTUKU NIERUCHOMEGO</b>		3. Miejscowość
1. Nazwa	2. Czas powstania	3. Miejscowość	
<b>ZESPÓŁ FOLWARCZNY</b>	<b>1900 – 1910 r.</b>	<b>SZLACHĘCIN</b>	
8. Fotografia z opisem wskazującym orientację albo mapa z zaznaczonym stanowiskiem archeologicznym Fotografia z terenu zespołu folwarcznego (strona północno – zachodnia)		4. Adres	
		Szlachęcin 62-004 Czerwonak nr ewid. dz. 352/1, 352/2	
		5. Przynależność administracyjna	
		województwo wielkopolskie powiat poznański gmina Czerwonak	
		6. Formy ochrony	
		7. Opracowanie karty (autor, data i podpis) mgr Joanna Walkowiak mgr Daniel Wiśniewski 31.08.2017 r.	



Id: C660FADE-87E8-4B3A-AFEC-CE9CC20FAA25. Podpisany

Strona 173



GEZ	<b>KARTA ADRESOWA ZABYTKU NIERUCHOMEGO</b>		3. Miejscowość
1. Nazwa <b>RZĄDCÓWKA, OB. BUDYNEK MIESZKALNY</b>		2. Czas powstania <b>1900 – 1910 r.</b>	<b>SZLACHĘCIN</b>
8. Fotografia z opisem wskazującym orientację albo mapa z zaznaczonym stanowiskiem archeologicznym Fotografia od strony podwórza (strona północno – zachodnia)			4. Adres  <b>Szlachęcin 1 62-004 Czerwonak nr ewid. dz. 352/2</b>
			5. Przynależność administracyjna województwo wielkopolskie powiat poznański gmina Czerwonak
			6. Formy ochrony
7. Opracowanie karty (autor, data i podpis) mgr Joanna Walkowiak mgr Daniel Wiśniewski 31.08.2017 r.			

Id: C660FADE-87E8-4B3A-AFEC-CE9CC20FAA25. Podpisany

Strona 174

GEZ	<b>KARTA ADRESOWA ZABYTKU NIERUCHOMEGO</b>		3. Miejscowość
1. Nazwa <b>STODOŁA</b>		2. Czas powstania <b>4 ćw. XIX w.</b>	<b>SZLACHĘCIN</b>
8. Fotografia z opisem wskazującym orientację albo mapa z zaznaczonym stanowiskiem archeologicznym Fotografia od strony drogi dojazdowej (strona południowo – wschodnia)			4. Adres  <b>Szlachęcin 1 62-004 Czerwonak nr ewid. dz. 352/1</b>
			5. Przynależność administracyjna województwo wielkopolskie powiat poznański gmina Czerwonak
			6. Formy ochrony
7. Opracowanie karty (autor, data i podpis) mgr Joanna Walkowiak mgr Daniel Wiśniewski 31.08.2017 r.			

Id: C660FADE-87E8-4B3A-AFEC-CE9CC20FAA25. Podpisany

Strona 175



<b>GEZ</b>	<b>KARTA ADRESOWA ZABYTKU NIERUCHOMEGO</b>		3. Miejscowość
1. Nazwa	2. Czas powstania	SZLACHĘCIN	
<b>FIGURA MATKI BOSKIEJ</b>	<b>2 poł. XIX w.</b>		
8. Fotografia z opisem wskazującym orientację albo mapa z zaznaczonym stanowiskiem archeologicznym Fotografia od strony drogi dojazdowej (strona północna)		4. Adres	
		Szlachęcin, na wjeździe do wsi od strony południowej 62-004 Czerwonak nr ewid. dz. 353/3	
		5. Przynależność administracyjna	
		województwo wielkopolskie  powiat poznański  gmina Czerwonak	
		6. Formy ochrony	
		7. Opracowanie karty (autor, data i podpis) mgr Joanna Walkowiak mgr Daniel Wiśniewski 31.08.2017 r.	



<b>GEZ</b>	<b>KARTA ADRESOWA ZABYTKU NIERUCHOMEGO</b>		3. Miejscowość
1. Nazwa	2. Czas powstania	TRZASKOWO	
<b>ZESPÓŁ DWORSKI</b>	<b>1900 – 1910 r.</b>		
8. Fotografia z opisem wskazującym orientację albo mapa z zaznaczonym stanowiskiem archeologicznym Fotografia od strony południowo - wschodniej		4. Adres	
		Trzaskowo 62-004 Czerwonak nr ewid. dz. 451, 453, 455/10, 452/2, 454/2, 455/3, 455/5, 455/6- 8, 448/2, 448/3, 448/4, 448/6, 458/2, 458/3, 456/4, 452/1	
		5. Przynależność administracyjna	
		województwo wielkopolskie  powiat poznański  gmina Czerwonak	
		6. Formy ochrony	
		7. Opracowanie karty (autor, data i podpis) mgr Joanna Walkowiak mgr Daniel Wiśniewski 31.08.2017 r.	





<b>GEZ</b>		<b>KARTA ADRESOWA ZABYTKU NIERUCHOMEGO</b>	3. Miejscowość
1. Nazwa	2. Czas powstania		<b>TRZASKOWO</b>
<b>DWÓR, OB. OŚRODEK SPORTOWO – TURYSTYCZNO - REKREACYJNY</b>	<b>pocz. XX w.</b>		
8. Fotografia z opisem wskazującym orientację albo mapa z zaznaczonym stanowiskiem archeologicznym Fotografia od strony drogi dojazdowej (strona północno – zachodnia)			4. Adres
			<b>Trzaskowo 4</b> <b>62-004 Czerwonak</b> <b>nr ewid. dz. 452/1</b>
			5. Przynależność administracyjna
			województwo <b>wielkopolskie</b>  powiat <b>poznański</b>  gmina <b>Czerwonak</b>
			6. Formy ochrony
			<b>MPZP</b> <b>Uchwała Nr 163/XXI/2012</b>  <b>nr rej.: 2228/A z 5.03.1992</b>
7. Opracowanie karty (autor, data i podpis) mgr Joanna Wałkowiak mgr Daniel Wiśniewski 31.08.2017 r.			

Id: C660FADE-87E8-4B3A-AFEC-CE9CC20FAA25. Podpisany

Strona 178

<b>GEZ</b>		<b>KARTA ADRESOWA ZABYTKU NIERUCHOMEGO</b>	3. Miejscowość
1. Nazwa	2. Czas powstania		<b>TRZASKOWO</b>
<b>CZWORAK</b>	<b>1900 – 1910 r.</b>		
8. Fotografia z opisem wskazującym orientację albo mapa z zaznaczonym stanowiskiem archeologicznym Fotografia od strony drogi dojazdowej (strona północno – wschodnia)			4. Adres
			<b>Trzaskowo 1</b> <b>62-004 Czerwonak</b> <b>nr ewid. dz. 448/6</b>
			5. Przynależność administracyjna
			województwo <b>wielkopolskie</b>  powiat <b>poznański</b>  gmina <b>Czerwonak</b>
			6. Formy ochrony
			<b>MPZP</b> <b>Uchwała Nr 163/XXI/2012</b>
7. Opracowanie karty (autor, data i podpis) mgr Joanna Wałkowiak mgr Daniel Wiśniewski 31.08.2017 r.			

Id: C660FADE-87E8-4B3A-AFEC-CE9CC20FAA25. Podpisany

Strona 179



<b>GEZ</b>	<b>KARTA ADRESOWA ZABYTKU NIERUCHOMEGO</b>		3. Miejscowość
1. Nazwa	<b>DWOJAK</b>	2. Czas powstania	<b>TRZASKOWO</b>
		<b>1900 – 1910 r.</b>	
8. Fotografia z opisem wskazującym orientację albo mapa z zaznaczonym stanowiskiem archeologicznym Fotografia od strony drogi dojazdowej (strona wschodnia)			4. Adres
			Trzaskowo 3 62-004 Czerwonak nr ewid. dz. 448/3
			5. Przynależność administracyjna województwo wielkopolskie powiat poznański gmina Czerwonak
			6. Formy ochrony  MPZP Uchwała Nr 163/XXI/2012
7. Opracowanie karty (autor, data i podpis) mgr Joanna Wałkowiak mgr Daniel Wiśniewski 31.08.2017 r.			

Id: C660FADE-87E8-4B3A-AFEC-CE9CC20FAA25. Podpisany

Strona 180

<b>GEZ</b>	<b>KARTA ADRESOWA ZABYTKU NIERUCHOMEGO</b>		3. Miejscowość
1. Nazwa	<b>DWOJAK</b>	2. Czas powstania	<b>TRZASKOWO</b>
		<b>1900 – 1910 r.</b>	
8. Fotografia z opisem wskazującym orientację albo mapa z zaznaczonym stanowiskiem archeologicznym Fotografia od strony drogi dojazdowej (strona zachodnia)			4. Adres
			Trzaskowo 2 62-004 Czerwonak nr ewid. dz. 458/2
			5. Przynależność administracyjna województwo wielkopolskie powiat poznański gmina Czerwonak
			6. Formy ochrony  MPZP Uchwała Nr 163/XXI/2012
7. Opracowanie karty (autor, data i podpis) mgr Joanna Wałkowiak mgr Daniel Wiśniewski 31.08.2017 r.			

Id: C660FADE-87E8-4B3A-AFEC-CE9CC20FAA25. Podpisany

Strona 181




GEZ	<b>KARTA ADRESOWA ZABYTKU NIERUCHOMEGO</b>		3. Miejscowość
1. Nazwa <b>PARK KRAJOBRAZOWY, OB. POLE GOLFOWE</b>		2. Czas powstania <b>XIX/XX w.</b>	<b>TRZASKOWO</b>
8. Fotografia z opisem wskazującym orientację albo mapa z zaznaczonym stanowiskiem archeologicznym <small>Fotografia od strony dworu (strona północna)</small> 			4. Adres <b>Trzaskowo</b> <b>62-004 Czerwonak</b> <b>nr ewid. dz. 451, 453, 455/10,</b> <b>452/2, 454/2, 455/3, 455/5, 455/6-</b> <b>8,</b>
			5. Przynależność administracyjna województwo <b>wielkopolskie</b> powiat <b>poznański</b> gmina <b>Czerwonak</b>
			6. Formy ochrony  <b>MPZP</b> <b>Uchwała Nr 163/XXI/2012</b>  <b>nr rej.: 1996/A z 11.03.1985</b>
			7. Opracowanie karty (autor, data i podpis) mgr Joanna Walkowiak mgr Daniel Wiśniewski 31.08.2017 r. 









Załącznik Nr 2 do zarządzenia Nr .....  
Wójta Gminy Czerwone Wody  
z dnia ..... 2018 r.

# GMINNA EWIDENCJA ZABYTKÓW ARCHEOLOGICZNYCH

## GINA CZERWONAK

Wrzesień 2017









GEZ	<b>KARTA ADRESOWA ZABYTKU NIERUCHOMEGO</b>		3. Miejscowość
1. Nazwa	STANOWISKO ARCHEOLOGICZNE	2. Czas powstania śląd osadnictwa – kultura łużycka	ANNOWO (wcześniej OWIŃSKA)
8. Fotografia z opisem wskazującym orientację albo mapa z zaznaczonym stanowiskiem archeologicznym			4. Adres  Nr obszaru AZP 50-28  Nr stanowiska na obszarze 47  Nr stanowiska w miejscowości 30
			5. Przynależność administracyjna województwo wielkopolskie powiat poznański gmina Czerwonak
			6. Formy ochrony Ustalenia ochrony w decyzji o ustaleniu lokalizacji inwestycji celu publicznego, decyzji o warunkach zabudowy, decyzji o zezwoleniu na realizację inwestycji drogowej, decyzji o ustaleniu lokalizacji linii kolejowej lub decyzji o zezwoleniu na realizację inwestycji w zakresie lotniska użytku publicznego.
			7. Opracowanie karty adresowej (autor, data i podpis) mgr Daniel Wiśniewski mgr Kamil Nabagło 31.08.2017 r.
Id: C660FADE-87E8-4B3A-AFEC-CE9CC20FAA25. Podpisany			 Strona 2

GEZ	<b>KARTA ADRESOWA ZABYTKU NIERUCHOMEGO</b>		3. Miejscowość
1. Nazwa	STANOWISKO ARCHEOLOGICZNE	2. Czas powstania punkt osadniczy – wczesne średniowiecze punkt osadniczy – późne średniowiecze	BOLECHOWO
8. Fotografia z opisem wskazującym orientację albo mapa z zaznaczonym stanowiskiem archeologicznym			4. Adres  Nr obszaru AZP 49-28  Nr stanowiska na obszarze 102  Nr stanowiska w miejscowości 20
			5. Przynależność administracyjna województwo wielkopolskie powiat poznański gmina Czerwonak
			6. Formy ochrony Ustalenia ochrony w decyzji o ustaleniu lokalizacji inwestycji celu publicznego, decyzji o warunkach zabudowy, decyzji o zezwoleniu na realizację inwestycji drogowej, decyzji o ustaleniu lokalizacji linii kolejowej lub decyzji o zezwoleniu na realizację inwestycji w zakresie lotniska użytku publicznego. MPZP Uchwała Nr 170/XXVI/2004 z dnia 2004-06-17
			7. Opracowanie karty adresowej (autor, data i podpis) mgr Daniel Wiśniewski mgr Kamil Nabagło 31.08.2017 r.
Id: C660FADE-87E8-4B3A-AFEC-CE9CC20FAA25. Podpisany			 Strona 3



GEZ	KARTA ADRESOWA ZABYTKU NIERUCHOMEGO		3. Miejscowość
1. Nazwa	2. Czas powstania		BOLECHOWO
STANOWISKO ARCHEOLOGICZNE	śląd osadnictwa – epoka kamienia		
8. Fotografia z opisem wskazującym orientację albo mapa z zaznaczonym stanowiskiem archeologicznym			4. Adres
			Nr obszaru AZP 49-28
			Nr stanowiska na obszarze 103
			Nr stanowiska w miejscowości 21
			5. Przynależność administracyjna
			województwo wielkopolskie
			powiat poznański
			gmina Czerwonak
			6. Formy ochrony
			Ustalenia ochrony w decyzji o ustaleniu lokalizacji inwestycji celu publicznego, decyzji o warunkach zabudowy, decyzji o zezwoleniu na realizację inwestycji drogowej, decyzji o ustaleniu lokalizacji linii kolejowej lub decyzji o zezwoleniu na realizację inwestycji w zakresie lotniska użytku publicznego.
			MPZP
			Uchwała Nr 390/LXIII/2002 z dnia 2002-09-18
			7. Opracowanie karty adresowej (autor, data i podpis) mgr Daniel Wiśniewski mgr Kamil Nabagło 31.08.2017 r.
			

Id: C660FADE-87E8-4B3A-AFEC-CE9CC20FAA25. Podpisany

Strona 4

Id: C660FADE-87E8-4B3A-AFEC-CE9CC20FAA25. Podpisany

Strona 4

GEZ	KARTA ADRESOWA ZABYTKU NIERUCHOMEGO		3. Miejscowość
1. Nazwa	2. Czas powstania		BOLECHOWO
STANOWISKO ARCHEOLOGICZNE	śląd osadnictwa – epoka kamienia śląd osadnictwa – późne średniowiecze		
8. Fotografia z opisem wskazującym orientację albo mapa z zaznaczonym stanowiskiem archeologicznym			
			
4. Adres			
Nr obszaru AZP 49-28			
Nr stanowiska na obszarze 104			
Nr stanowiska w miejscowości 22			
5. Przynależność administracyjna			
województwo wielkopolskie			
powiat poznański			
gmina Czerwonak			
6. Formy ochrony			
Ustalenia ochrony w decyzji o ustaleniu lokalizacji inwestycji celu publicznego, decyzji o warunkach zabudowy, decyzji o zezwoleniu na realizację inwestycji drogowej, decyzji o ustaleniu lokalizacji linii kolejowej lub decyzji o zezwoleniu na realizację inwestycji w zakresie lotniska użytku publicznego.			
MPZP			
Uchwała Nr 170/XXVI/2004 z dnia 2004-06-17			
7. Opracowanie karty adresowej (autor, data i podpis)			
mgr Daniel Wiśniewski			
mgr Kamil Nabagło			
31.08.2017 r.			
			

Strona 5

Id: C660FADE-87E8-4B3A-AFEC-CE9CC20FAA25. Podpisany

Strona 5



GEZ		KARTA ADRESOWA ZABYTKU NIERUCHOMEGO		3. Miejscowość
1. Nazwa		2. Czas powstania		BOLECHOWO
STANOWISKO ARCHEOLOGICZNE		punkt osadniczy – epoka kamienia		
8. Fotografia z opisem wskazującym orientację albo mapa z zaznaczonym stanowiskiem archeologicznym				
				
4. Adres				
Nr obszaru AZP 49-28				
Nr stanowiska na obszarze 106				
Nr stanowiska w miejscowości 25				
5. Przynależność administracyjna				
województwo wielkopolskie				
powiat poznański				
gmina Czerwonak				
6. Formy ochrony				
Ustalenia ochrony w decyzji o ustaleniu lokalizacji inwestycji celu publicznego, decyzji o warunkach zabudowy, decyzji o zezwoleniu na realizację inwestycji drogowej, decyzji o ustaleniu lokalizacji linii kolejowej lub decyzji o zezwoleniu na realizację inwestycji w zakresie lotniska użytku publicznego.				
7. Opracowanie karty adresowej (autor, data i podpis)				
mgr Daniel Wiśniewski				
mgr Kamil Nabagło				
31.08.2017 r.				
				

Id: C660FADE-87E8-4B3A-AFEC-CE9CC20FAA25. Podpisany

Strona 6

Id: C660FADE-87E8-4B3A-AFEC-CE9CC20FAA25. Podpisany

Strona 6

GEZ	KARTA ADRESOWA ZABYTKU NIERUCHOMEGO		3. Miejscowość
1. Nazwa	STANOWISKO ARCHEOLOGICZNE		BOLECHOWO
2. Czas powstania	ślad osadnictwa – kultura przeworska osada – wczesne średniowiecze B-C		
8. Fotografia z opisem wskazującym orientację albo mapa z zaznaczonym stanowiskiem archeologicznym			4. Adres
			Nr obszaru AZP 49-28
			Nr stanowiska na obszarze 107
			Nr stanowiska w miejscowości 23
			5. Przynależność administracyjna
			województwo wielkopolskie
			powiat poznański
			gmina Czerwonak
			6. Formy ochrony
			Ustalenia ochrony w decyzji o ustaleniu lokalizacji inwestycji celu publicznego, decyzji o warunkach zabudowy, decyzji o zezwoleniu na realizację inwestycji drogowej, decyzji o ustaleniu lokalizacji linii kolejowej lub decyzji o zezwoleniu na realizację inwestycji w zakresie lotniska użytku publicznego.
			MPZP
			Uchwała Nr 170/XXVI/2004 z dnia 2004-06-17
			7. Opracowanie karty adresowej (autor, data i podpis) mgr Daniel Wiśniewski mgr Kamil Nabagło 31.08.2017 r.
			

Id: C660FADE-87E8-4B3A-AFEC-CE9CC20FAA25. Podpisany

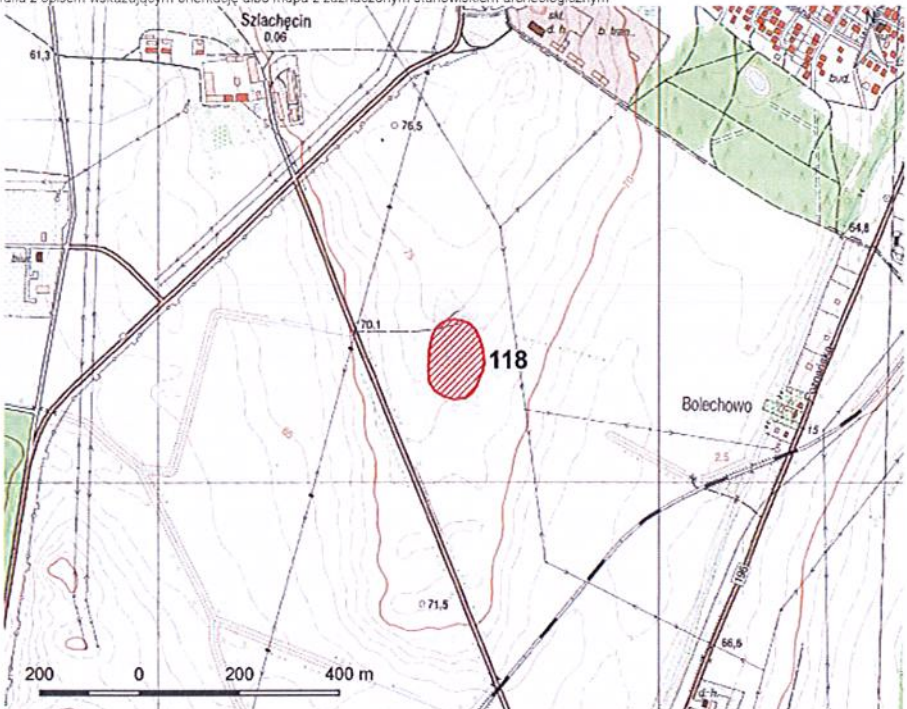

Strona 7



GEZ	<b>KARTA ADRESOWA ZABYTKU NIERUCHOMEGO</b>		3. Miejscowość
1. Nazwa	STANOWISKO ARCHEOLOGICZNE	2. Czas powstania ślad osadnictwa – kultura przeworska	BOLECHOWO
8. Fotografia z opisem wskazującym orientację albo mapa z zaznaczonym stanowiskiem archeologicznym			4. Adres  Nr obszaru AZP 49-28  Nr stanowiska na obszarze 109  Nr stanowiska w miejscowości 24
			5. Przynależność administracyjna  województwo wielkopolskie  powiat poznański  gmina Czerwonak
			6. Formy ochrony  Ustalenia ochrony w decyzji o ustaleniu lokalizacji inwestycji celu publicznego, decyzji o warunkach zabudowy, decyzji o zezwoleniu na realizację inwestycji drogowej, decyzji o ustaleniu lokalizacji linii kolejowej lub decyzji o zezwoleniu na realizację inwestycji w zakresie lotniska użytku publicznego.
			7. Opracowanie karty adresowej (autor, data i podpis) mgr Daniel Wiśniewski mgr Kamil Nabagło 31.08.2017 r.
Id: C660FADE-87E8-4B3A-AFEC-CE9CC20FAA25. Podpisany			 Strona 8

GEZ	<b>KARTA ADRESOWA ZABYTKU NIERUCHOMEGO</b>		3. Miejscowość
1. Nazwa	STANOWISKO ARCHEOLOGICZNE	2. Czas powstania ślad osadnictwa – wczesne średniowiecze A-C	BOLECHOWO
8. Fotografia z opisem wskazującym orientację albo mapa z zaznaczonym stanowiskiem archeologicznym			4. Adres  Nr obszaru AZP 49-28  Nr stanowiska na obszarze 117  Nr stanowiska w miejscowości 27
			5. Przynależność administracyjna  województwo wielkopolskie  powiat poznański  gmina Czerwonak
			6. Formy ochrony  Ustalenia ochrony w decyzji o ustaleniu lokalizacji inwestycji celu publicznego, decyzji o warunkach zabudowy, decyzji o zezwoleniu na realizację inwestycji drogowej, decyzji o ustaleniu lokalizacji linii kolejowej lub decyzji o zezwoleniu na realizację inwestycji w zakresie lotniska użytku publicznego.  MPZP  Uchwała Nr 390/LXIII/2002 z dnia 2002-09-18
			7. Opracowanie karty adresowej (autor, data i podpis) mgr Daniel Wiśniewski mgr Kamil Nabagło 31.08.2017 r.
Id: C660FADE-87E8-4B3A-AFEC-CE9CC20FAA25. Podpisany			 Strona 9



GEZ		KARTA ADRESOWA ZABYTKU NIERUCHOMEGO		3. Miejscowość	
1. Nazwa		2. Czas powstania		BOLECHOWO	
STANOWISKO ARCHEOLOGICZNE		ślad osadnictwa – kultura pucharów lejkowatych punkt osadniczy – okres rzymski punkt osadniczy – późne średniowiecze			
8. Fotografia z opisem wskazującym orientację albo mapa z zaznaczonym stanowiskiem archeologicznym				4. Adres	
				Nr obszaru AZP 49-28	
				Nr stanowiska na obszarze 118	
				Nr stanowiska w miejscowości 28	
				5. Przynależność administracyjna	
				województwo wielkopolskie	
				powiat poznański	
				gmina Czerwonak	
				6. Formy ochrony	
				Ustalenia ochrony w decyzji o ustaleniu lokalizacji inwestycji celu publicznego, decyzji o warunkach zabudowy, decyzji o zezwoleniu na realizację inwestycji drogowej, decyzji o ustaleniu lokalizacji linii kolejowej lub decyzji o zezwoleniu na realizację inwestycji w zakresie lotniska użytku publicznego.	
				MPZP	
				Uchwała Nr 205/XXIII/2016 z dnia 2016-05-16	
				Uchwała Nr 390/LXIII/2002 z dnia 2002-09-18	
				7. Opracowanie karty adresowej (autor, data i podpis)	
				mgr Daniel Wiśniewski	
				mgr Kamil Nabagło	
				31.08.2017 r.	
					

Id: C660FADE-87E8-4B3A-AFEC-CE9CC20FAA25. Podpisany

Strona 10

Id: C660FADE-87E8-4B3A-AFEC-CE9CC20FAA25. Podpisany

Strona 10

GEZ		KARTA ADRESOWA ZABYTKU NIERUCHOMEGO		3. Miejscowość	
1. Nazwa		2. Czas powstania		BOLECHOWO	
STANOWISKO ARCHEOLOGICZNE		śląd osadnictwa – epoka kamienia osada – okres rzymski śląd osadnictwa – okres nowożytny			
8. Fotografia z opisem wskazującym orientację albo mapa z zaznaczonym stanowiskiem archeologicznym				4. Adres	
				Nr obszaru AZP 49-28	
				Nr stanowiska na obszarze 119	
				Nr stanowiska w miejscowości 29	
				5. Przynależność administracyjna	
				województwo wielkopolskie powiat poznański gmina Czerwonak	
6. Formy ochrony				Ustalenia ochrony w decyzji o ustaleniu lokalizacji inwestycji celu publicznego, decyzji o warunkach zabudowy, decyzji o zezwoleniu na realizację inwestycji drogowej, decyzji o ustaleniu lokalizacji linii kolejowej lub decyzji o zezwoleniu na realizację inwestycji w zakresie lotniska użytku publicznego.	
				MPZP Uchwała Nr 190/XX/2016 z dnia 2016-04-28	
				7. Opracowanie karty adresowej (autor, data i podpis) mgr Daniel Wiśniewski mgr Kamil Nabagło 31.08.2017 r.	



Strona 11

Id: C660FADE-87E8-4B3A-AFEC-CE9CC20FAA25. Podpisany

Strona 11



GEZ		KARTA ADRESOWA ZABYTKU NIERUCHOMEGO		3. Miejscowość
1. Nazwa		2. Czas powstania		BOLECHOWO
STANOWISKO ARCHEOLOGICZNE		śląd osadnictwa – kultura przeworska		
8. Fotografia z opisem wskazującym orientację albo mapa z zaznaczonym stanowiskiem archeologicznym				
				
4. Adres				
Nr obszaru AZP 50-28				
Nr stanowiska na obszarze 6				
Nr stanowiska w miejscowości 4				
5. Przynależność administracyjna				
województwo wielkopolskie				
powiat poznański				
gmina Czerwonak				
6. Formy ochrony				
Ustalenia ochrony w decyzji o ustaleniu lokalizacji inwestycji celu publicznego, decyzji o warunkach zabudowy, decyzji o zezwoleniu na realizację inwestycji drogowej, decyzji o ustaleniu lokalizacji linii kolejowej lub decyzji o zezwoleniu na realizację inwestycji w zakresie lotniska użytku publicznego.				
7. Opracowanie karty adresowej (autor, data i podpis)				
mgr Daniel Wiśniewski				
mgr Kamil Nabagło				
31.08.2017 r.				



Strona 12

Id: C660FADE-87E8-4B3A-AFEC-CE9CC20FAA25. Podpisany

Strona 12

GEZ	KARTA ADRESOWA ZABYTKU NIERUCHOMEGO		3. Miejscowość
1. Nazwa  STANOWISKO ARCHEOLOGICZNE	2. Czas powstania punkt osadniczy – epoka kamienia punkt osadniczy – wczesne średniowiecze		BOLECHOWO-OSIEDLE (wcześniej BOLECHOWO)
8. Fotografia z opisem wskazującym orientację albo mapa z zaznaczonym stanowiskiem archeologicznym			4. Adres  Nr obszaru AZP 49-28  Nr stanowiska na obszarze 108  Nr stanowiska w miejscowości 26  5. Przynależność administracyjna  województwo wielkopolskie  powiat poznański  gmina Czerwonak  6. Formy ochrony  Ustalenia ochrony w decyzji o ustaleniu lokalizacji inwestycji celu publicznego, decyzji o warunkach zabudowy, decyzji o zezwoleniu na realizację inwestycji drogowej, decyzji o ustaleniu lokalizacji linii kolejowej lub decyzji o zezwoleniu na realizację inwestycji w zakresie lotniska użytku publicznego.  MPZP Uchwała Nr 377/LXII/02 z dnia 2002-08-21  7. Opracowanie karty adresowej (autor, data i podpis) mgr Daniel Wiśniewski mgr Kamil Nabagło 31.08.2017 r.


Strona 13

Id: C660FADE-87E8-4B3A-AFEC-CE9CC20FAA25. Podpisany

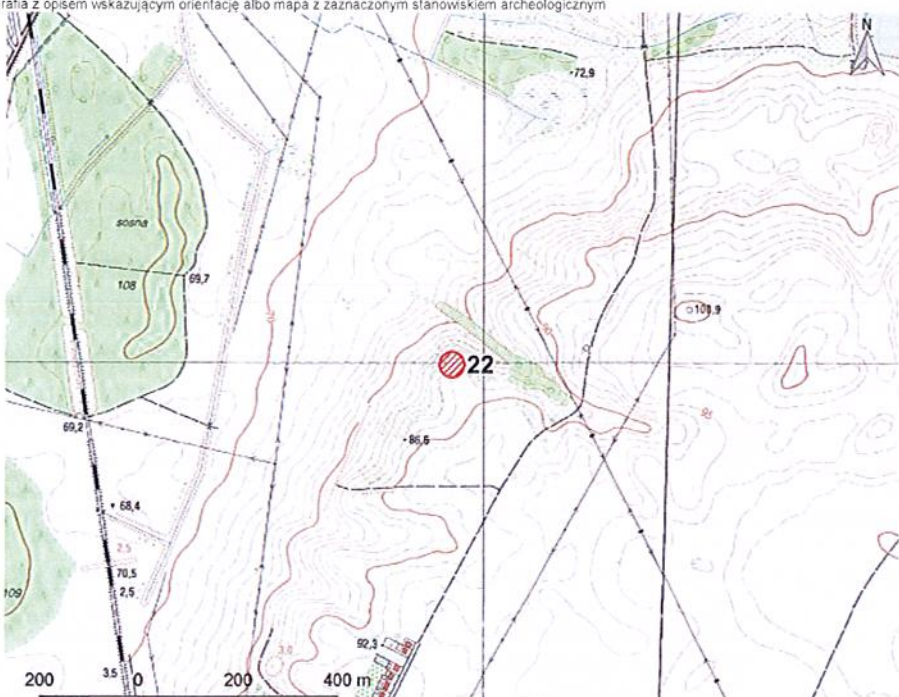
Strona 13



GEZ	<b>KARTA ADRESOWA ZABYTKU NIERUCHOMEGO</b>		3. Miejscowość
1. Nazwa	STANOWISKO ARCHEOLOGICZNE	2. Czas powstania punkt osadniczy – mezolit ślad osadnictwa – kultura łużycka	<b>BOLECHOWO-OSIEDLE</b> (wcześniej BOLECHOWO)
8. Fotografia z opisem wskazującym orientację albo mapa z zaznaczonym stanowiskiem archeologicznym			4. Adres  Nr obszaru AZP 50-28  Nr stanowiska na obszarze 3  Nr stanowiska w miejscowości 1
			5. Przynależność administracyjna  województwo wielkopolskie  powiat poznański  gmina Czerwonak
			6. Formy ochrony  Ustalenia ochrony w decyzji o ustaleniu lokalizacji inwestycji celu publicznego, decyzji o warunkach zabudowy, decyzji o zezwoleniu na realizację inwestycji drogowej, decyzji o ustaleniu lokalizacji linii kolejowej lub decyzji o zezwoleniu na realizację inwestycji w zakresie lotniska użytku publicznego.  MPZP  Uchwała Nr 385/LX/2006 z dnia 2006-09-21
			7. Opracowanie karty adresowej (autor, data i podpis) mgr Daniel Wiśniewski mgr Kamil Nabagło 31.08.2017 r.  
Id: C660FADE-87E8-4B3A-AFEC-CE9CC20FAA25. Podpisany			Strona 14

GEZ	<b>KARTA ADRESOWA ZABYTKU NIERUCHOMEGO</b>		3. Miejscowość
1. Nazwa	STANOWISKO ARCHEOLOGICZNE	2. Czas powstania ślad osadnictwa – kultura pucharów lejkowatych ślad osadnictwa – kultura przeworska	<b>BOLECHÓWKO</b> (wcześniej OWIŃSKA)
8. Fotografia z opisem wskazującym orientację albo mapa z zaznaczonym stanowiskiem archeologicznym			4. Adres  Nr obszaru AZP 50-28  Nr stanowiska na obszarze 21  Nr stanowiska w miejscowości 9
			5. Przynależność administracyjna  województwo wielkopolskie  powiat poznański  gmina Czerwonak
			6. Formy ochrony  Ustalenia ochrony w decyzji o ustaleniu lokalizacji inwestycji celu publicznego, decyzji o warunkach zabudowy, decyzji o zezwoleniu na realizację inwestycji drogowej, decyzji o ustaleniu lokalizacji linii kolejowej lub decyzji o zezwoleniu na realizację inwestycji w zakresie lotniska użytku publicznego.
			7. Opracowanie karty adresowej (autor, data i podpis) mgr Daniel Wiśniewski mgr Kamil Nabagło 31.08.2017 r.  
Id: C660FADE-87E8-4B3A-AFEC-CE9CC20FAA25. Podpisany			Strona 15



GEZ		KARTA ADRESOWA ZABYTKU NIERUCHOMEGO		3. Miejscowość
1. Nazwa		2. Czas powstania		BOLECHÓWKO (wcześniej OWIŃSKA- BOLECHÓWKO)
STANOWISKO ARCHEOLOGICZNE		punkt osadniczy – kultura przeworska ślad osadnictwa – późne średniowiecze		
8. Fotografia z opisem wskazującym orientację albo mapa z zaznaczonym stanowiskiem archeologicznym				
				
4. Adres				
Nr obszaru AZP 50-28				
Nr stanowiska na obszarze 22				
Nr stanowiska w miejscowości 10				
5. Przynależność administracyjna				
województwo wielkopolskie				
powiat poznański				
gmina Czerwonak				
6. Formy ochrony				
Ustalenia ochrony w decyzji o ustaleniu lokalizacji inwestycji celu publicznego, decyzji o warunkach zabudowy, decyzji o zezwoleniu na realizację inwestycji drogowej, decyzji o ustaleniu lokalizacji linii kolejowej lub decyzji o zezwoleniu na realizację inwestycji w zakresie lotniska użytku publicznego.				
7. Opracowanie karty adresowej (autor, data i podpis)				
mgr Daniel Wiśniewski				
mgr Kamil Nabagło				
31.08.2017 r.				
				

Id: C660FADE-87E8-4B3A-AFEC-CE9CC20FAA25. Podpisany

Strona 16

Id: C660FADE-87E8-4B3A-AFEC-CE9CC20FAA25. Podpisany

Strona 16

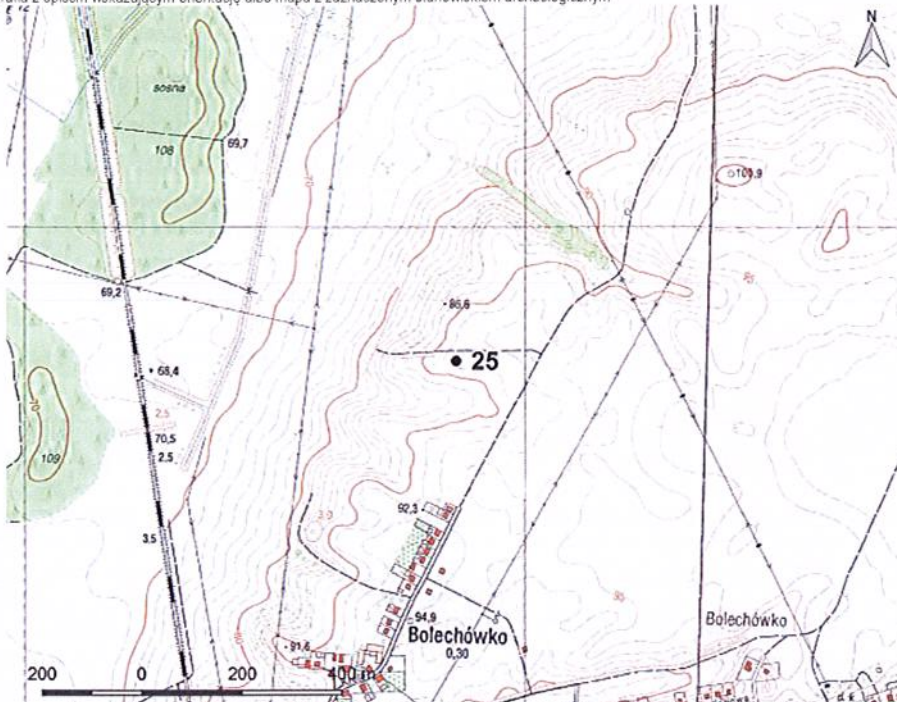
GEZ	KARTA ADRESOWA ZABYTKU NIERUCHOMEGO		3. Miejscowość
1. Nazwa  STANOWISKO ARCHEOLOGICZNE		2. Czas powstania ślad osadnictwa – późne średniowiecze-okres nowożytny	BOLECHÓWKO (wcześniej OWIŃSKA-BOLECHÓWKO)
8. Fotografia z opisem wskazującym orientację albo mapa z zaznaczonym stanowiskiem archeologicznym			4. Adres  Nr obszaru AZP 50-28  Nr stanowiska na obszarze 23  Nr stanowiska w miejscowości 11
			5. Przynależność administracyjna województwo wielkopolskie powiat poznański gmina Czerwonak
			6. Formy ochrony Ustalenia ochrony w decyzji o ustaleniu lokalizacji inwestycji celu publicznego, decyzji o warunkach zabudowy, decyzji o zezwoleniu na realizację inwestycji drogowej, decyzji o ustaleniu lokalizacji linii kolejowej lub decyzji o zezwoleniu na realizację inwestycji w zakresie lotniska użytku publicznego. MPZP Uchwała Nr 370/LXI/2002 z dnia 2002-07-17
			7. Opracowanie karty adresowej (autor, data i podpis) mgr Daniel Wiśniewski mgr Kamil Nabagło 31.08.2017 r.




Id: C660FADE-87E8-4B3A-AFEC-CE9CC20FAA25. Podpisany

Strona 17



GEZ	KARTA ADRESOWA ZABYTKU NIERUCHOMEGO		3. Miejscowość
1. Nazwa	2. Czas powstania		BOLECHÓWKO (wcześniej OWIŃSKA)
STANOWISKO ARCHEOLOGICZNE	ślad osadnictwa – wczesne średniowiecze		
8. Fotografia z opisem wskazującym orientację albo mapa z zaznaczonym stanowiskiem archeologicznym			4. Adres
			Nr obszaru AZP 50-28
			Nr stanowiska na obszarze 25
			Nr stanowiska w miejscowości 12
			5. Przynależność administracyjna
			województwo wielkopolskie
			powiat poznański
			gmina Czerwonak
			6. Formy ochrony
			Ustalenia ochrony w decyzji o ustaleniu lokalizacji inwestycji celu publicznego, decyzji o warunkach zabudowy, decyzji o zezwoleniu na realizację inwestycji drogowej, decyzji o ustaleniu lokalizacji linii kolejowej lub decyzji o zezwoleniu na realizację inwestycji w zakresie lotniska użytku publicznego.
			MPZP
			Uchwała Nr 370/LXI/2002 z dnia 2002-07-17
			7. Opracowanie karty adresowej (autor, data i podpis)
			mgr Daniel Wiśniewski
			mgr Kamil Nabagło
			31.08.2017 r.



Greenkey  
Nadawca o dużej świadomości

Id: C660FADE-87E8-4B3A-AFEC-CE9CC20FAA25. Podpisany

Strona 18

Id: C660FADE-87E8-4B3A-AFEC-CE9CC20FAA25. Podpisany

Strona 18

GEZ		KARTA ADRESOWA ZABYTKU NIERUCHOMEGO		3. Miejscowość
1. Nazwa		2. Czas powstania		BOLECHÓWKO (wcześniej OWIŃSKA-BOLECHÓWKO)
STANOWISKO ARCHEOLOGICZNE		punkt osadniczy – późne średniowiecze		
8. Fotografia z opisem wskazującym orientację albo mapa z zaznaczonym stanowiskiem archeologicznym				
				
4. Adres				
Nr obszaru AZP 50-28				
Nr stanowiska na obszarze 26				
Nr stanowiska w miejscowości 13				
5. Przynależność administracyjna				
województwo wielkopolskie				
powiat poznański				
gmina Czerwonak				
6. Formy ochrony				
Ustalenia ochrony w decyzji o ustaleniu lokalizacji inwestycji celu publicznego, decyzji o warunkach zabudowy, decyzji o zezwoleniu na realizację inwestycji drogowej, decyzji o ustaleniu lokalizacji linii kolejowej lub decyzji o zezwoleniu na realizację inwestycji w zakresie lotniska użytku publicznego.				
MPZP				
Uchwała Nr 370/LXI/2002 z dnia 2002-07-17				
7. Opracowanie karty adresowej (autor, data i podpis)				
mgr Daniel Wiśniewski				
mgr Kamil Nabagło				
31.08.2017 r.				
				

Id: C660FADE-87E8-4B3A-AFEC-CE9CC20FAA25. Podpisany

Strona 19



GEZ	<b>KARTA ADRESOWA ZABYTKU NIERUCHOMEGO</b>		3. Miejscowość
1. Nazwa  <b>STANOWISKO ARCHEOLOGICZNE</b>	2. Czas powstania <b>śląd osadnictwa – kultura przeworska?</b>		<b>BOLECHÓWKO (wcześniej OWIŃSKA)</b>
8. Fotografia z opisem wskazującym orientację albo mapa z zaznaczonym stanowiskiem archeologicznym			4. Adres  Nr obszaru AZP 50-28  Nr stanowiska na obszarze 27  Nr stanowiska w miejscowości 14  5. Przynależność administracyjna  województwo wielkopolskie  powiat poznański  gmina Czerwonak  6. Formy ochrony  Ustalenia ochrony w decyzji o ustaleniu lokalizacji inwestycji celu publicznego, decyzji o warunkach zabudowy, decyzji o zezwoleniu na realizację inwestycji drogowej, decyzji o ustaleniu lokalizacji linii kolejowej lub decyzji o zezwoleniu na realizację inwestycji w zakresie lotniska użytku publicznego.  MPZP  Uchwała Nr 370/LXI/2002 z dnia 2002-07-17  7. Opracowanie karty adresowej (autor, data i podpis) mgr Daniel Wiśniewski mgr Kamil Nabagło 31.08.2017 r.

Id: C660FADE-87E8-4B3A-AFEC-CE9CC20FAA25. Podpisany

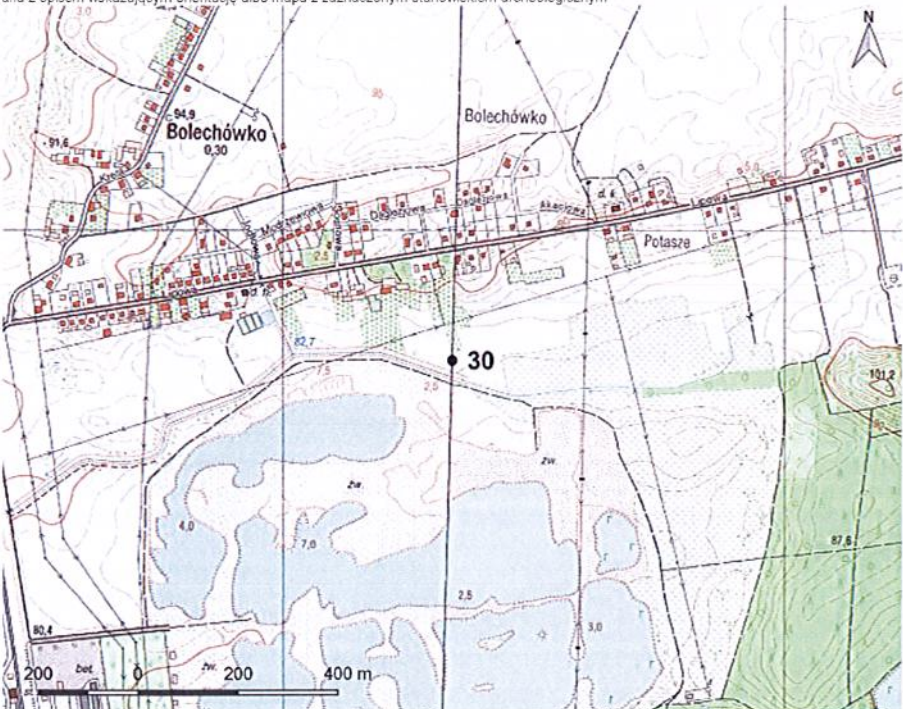
Strona 20

GEZ	<b>KARTA ADRESOWA ZABYTKU NIERUCHOMEGO</b>		3. Miejscowość
1. Nazwa  <b>STANOWISKO ARCHEOLOGICZNE</b>	2. Czas powstania <b>punkt osadniczy – późne średniowiecze-okres nowożytny</b>		<b>BOLECHÓWKO (wcześniej OWIŃSKA)</b>
8. Fotografia z opisem wskazującym orientację albo mapa z zaznaczonym stanowiskiem archeologicznym			4. Adres  Nr obszaru AZP 50-28  Nr stanowiska na obszarze 29  Nr stanowiska w miejscowości 16  5. Przynależność administracyjna  województwo wielkopolskie  powiat poznański  gmina Czerwonak  6. Formy ochrony  Ustalenia ochrony w decyzji o ustaleniu lokalizacji inwestycji celu publicznego, decyzji o warunkach zabudowy, decyzji o zezwoleniu na realizację inwestycji drogowej, decyzji o ustaleniu lokalizacji linii kolejowej lub decyzji o zezwoleniu na realizację inwestycji w zakresie lotniska użytku publicznego.  7. Opracowanie karty adresowej (autor, data i podpis) mgr Daniel Wiśniewski mgr Kamil Nabagło 31.08.2017 r.

Id: C660FADE-87E8-4B3A-AFEC-CE9CC20FAA25. Podpisany

Strona 21



GEZ		KARTA ADRESOWA ZABYTKU NIERUCHOMEGO		3. Miejscowość	
1. Nazwa		2. Czas powstania		4. Adres	
STANOWISKO ARCHEOLOGICZNE		śląd osadnictwa – neolit		BOLECHÓWKO (wcześniej OWIŃSKA)	
8. Fotografia z opisem wskazującym orientację albo mapa z zaznaczonym stanowiskiem archeologicznym				4. Adres	
				Nr obszaru AZP 50-28	
				Nr stanowiska na obszarze 30	
				Nr stanowiska w miejscowości 17	
				5. Przynależność administracyjna	
				województwo wielkopolskie	
				powiat poznański	
				gmina Czerwonak	
				6. Formy ochrony	
				Ustalenia ochrony w decyzji o ustaleniu lokalizacji inwestycji celu publicznego, decyzji o warunkach zabudowy, decyzji o zezwoleniu na realizację inwestycji drogowej, decyzji o ustaleniu lokalizacji linii kolejowej lub decyzji o zezwoleniu na realizację inwestycji w zakresie lotniska użytku publicznego.	
				MPZP	
				Uchwała Nr 370/LXI/2002 z dnia 2002-07-17	
				7. Opracowanie karty adresowej (autor, data i podpis) mgr Daniel Wiśniewski mgr Kamil Nabagło 31.08.2017 r.	



Strona 22

Id: C660FADE-87E8-4B3A-AFEC-CE9CC20FAA25. Podpisany

Strona 22

GEZ		KARTA ADRESOWA ZABYTKU NIERUCHOMEGO		3. Miejscowość	
1. Nazwa		2. Czas powstania		BOLECHÓWKO (wcześniej OWIŃSKA)	
STANOWISKO ARCHEOLOGICZNE		śląd osadnictwa – kultura pucharów lejkowatych			
8. Fotografia z opisem wskazującym orientację albo mapa z zaznaczonym stanowiskiem archeologicznym				4. Adres	
				Nr obszaru AZP 50-28	
				Nr stanowiska na obszarze 72	
				Nr stanowiska w miejscowości 44	
				5. Przynależność administracyjna	
				województwo wielkopolskie	
				powiat poznański	
				gmina Czerwonak	
				6. Formy ochrony	
				Ustalenia ochrony w decyzji o ustaleniu lokalizacji inwestycji celu publicznego, decyzji o warunkach zabudowy, decyzji o zezwoleniu na realizację inwestycji drogowej, decyzji o ustaleniu lokalizacji linii kolejowej lub decyzji o zezwoleniu na realizację inwestycji w zakresie lotniska użytku publicznego.	
				MPZP	
				Uchwała Nr 370/LXI/2002 z dnia 2002-07-17	
				7. Opracowanie karty adresowej (autor, data i podpis) mgr Daniel Wiśniewski mgr Kamil Nabagło 31.08.2017 r.	



Id: C660FADE-87E8-4B3A-AFFC-CE9CC20FAA25. Podpisany

Strona 23

Id: C660FADE-87E8-4B3A-AFEC-CE9CC20FAA25. Podpisany

Strona 23

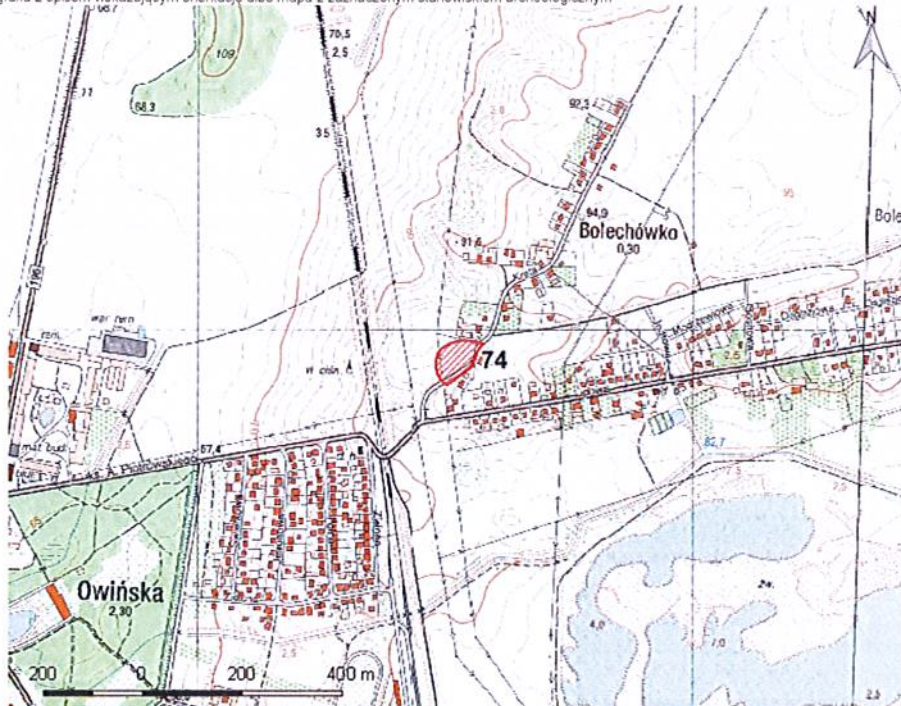



GEZ	KARTA ADRESOWA ZABYTKU NIERUCHOMEGO		3. Miejscowość
1. Nazwa	2. Czas powstania		BOLECHÓWKO (wcześniej OWIŃSKA)
STANOWISKO ARCHEOLOGICZNE	ślad osadnictwa – wczesne średniowiecze		
8. Fotografia z opisem wskazującym orientację albo mapa z zaznaczonym stanowiskiem archeologicznym			
			4. Adres
			Nr obszaru AZP 50-28
			Nr stanowiska na obszarze 73
			Nr stanowiska w miejscowości 45
			5. Przynależność administracyjna
			województwo wielkopolskie
			powiat poznański
			gmina Czerwonak
			6. Formy ochrony
			Ustalenia ochrony w decyzji o ustaleniu lokalizacji inwestycji celu publicznego, decyzji o warunkach zabudowy, decyzji o zezwoleniu na realizację inwestycji drogowej, decyzji o ustaleniu lokalizacji linii kolejowej lub decyzji o zezwoleniu na realizację inwestycji w zakresie lotniska użytku publicznego.
			MPZP
			Uchwała Nr 370/LXI/2002 z dnia 2002-07-17
			7. Opracowanie karty adresowej (autor, data i podpis)
			mgr Daniel Wiśniewski
			mgr Kamil Nabagło
			31.08.2017 r.

Strona 24

Id: C660FADE-87E8-4B3A-AFEC-CE9CC20FAA25. Podpisany

Strona 24

GEZ	KARTA ADRESOWA ZABYTKU NIERUCHOMEGO		3. Miejscowość
1. Nazwa  STANOWISKO ARCHEOLOGICZNE		2. Czas powstania śląd osadnictwa – kultura przeworska osada – późne średniowiecze śląd osadnictwa – okres nowożytny	BOLECHÓWKO (wcześniej OWIŃSKA)
8. Fotografia z opisem wskazującym orientację albo mapa z zaznaczonym stanowiskiem archeologicznym			4. Adres  Nr obszaru AZP 50-28  Nr stanowiska na obszarze 74  Nr stanowiska w miejscowości 46
			5. Przynależność administracyjna  województwo wielkopolskie  powiat poznański  gmina Czerwonak
			6. Formy ochrony  Ustalenia ochrony w decyzji o ustaleniu lokalizacji inwestycji celu publicznego, decyzji o warunkach zabudowy, decyzji o zezwoleniu na realizację inwestycji drogowej, decyzji o ustaleniu lokalizacji linii kolejowej lub decyzji o zezwoleniu na realizację inwestycji w zakresie lotniska użytku publicznego.  MPZP  Uchwała Nr 370/LXI/2002 z dnia 2002-07-17
			7. Opracowanie karty adresowej (autor, data i podpis) mgr Daniel Wiśniewski mgr Kamil Nabagło 31.08.2017 r.



Nazwa projektu: Karta adresowa

Id: C660FADE-87E8-4B3A-AFEC-CE9CC20FAA25. Podpisany

Strona 25

Id: C660FADE-87E8-4B3A-AFEC-CE9CC20FAA25. Podpisany

Strona 25



GEZ		KARTA ADRESOWA ZABYTKU NIERUCHOMEGO		3. Miejscowość	
1. Nazwa		2. Czas powstania		4. Adres	
STANOWISKO ARCHEOLOGICZNE		śląd osadnictwa – wczesne średniowiecze F osada – późne średniowiecze		Nr obszaru AZP 50-28  Nr stanowiska na obszarze 75  Nr stanowiska w miejscowości 47	
8. Fotografia z opisem wskazującym orientację albo mapa z zaznaczonym stanowiskiem archeologicznym				5. Przynależność administracyjna	
				województwo wielkopolskie	
				powiat poznański	
				gmina Czerwonak	
				6. Formy ochrony	
				Ustalenia ochrony w decyzji o ustaleniu lokalizacji inwestycji celu publicznego, decyzji o warunkach zabudowy, decyzji o zezwoleniu na realizację inwestycji drogowej, decyzji o ustaleniu lokalizacji linii kolejowej lub decyzji o zezwoleniu na realizację inwestycji w zakresie lotniska użytku publicznego.  MPZP  Uchwała Nr 370/LXI/2002 z dnia 2002-07-17	
				7. Opracowanie karty adresowej (autor, data i podpis) mgr Daniel Wiśniewski mgr Kamil Nabagło 31.08.2017 r.	



Strona 26

Id: C660FADE-87E8-4B3A-AFEC-CE9CC20FAA25. Podpisany

Strona 26

GEZ		KARTA ADRESOWA ZABYTKU NIERUCHOMEGO		3. Miejscowość
1. Nazwa		2. Czas powstania		CZERWONAK – (wcześniej OWIŃSKA – MIĘKOWO)
STANOWISKO ARCHEOLOGICZNE		śląd osadnictwa – kultura pucharów lejkowatych śląd osadnictwa – schyłkowy neolit punkt osadniczy – kultura łużycka punkt osadniczy – kultura przeworska śląd osadnictwa – wczesne średniowiecze E		
8. Fotografia z opisem wskazującym orientację albo mapa z zaznaczonym stanowiskiem archeologicznym				
				
4. Adres				
Nr obszaru AZP 50-28				
Nr stanowiska na obszarze 59				
Nr stanowiska w miejscowości 8				
5. Przynależność administracyjna				
województwo wielkopolskie				
powiat poznański				
gmina Czerwonak				
6. Formy ochrony				
Ustalenia ochrony w decyzji o ustaleniu lokalizacji inwestycji celu publicznego, decyzji o warunkach zabudowy, decyzji o zezwoleniu na realizację inwestycji drogowej, decyzji o ustaleniu lokalizacji linii kolejowej lub decyzji o zezwoleniu na realizację inwestycji w zakresie lotniska użytku publicznego.				
7. Opracowanie karty adresowej (autor, data i podpis)				
mgr Daniel Wiśniewski mgr Kamil Nabagło 31.08.2017 r.				
				

Id: C660FADE-87E8-4B3A-AFEC-CE9CC20FAA25. Podpisany

Strona 27



GEZ		KARTA ADRESOWA ZABYTKU NIERUCHOMEGO		3. Miejscowość
1. Nazwa		2. Czas powstania		CZERWONAK
STANOWISKO ARCHEOLOGICZNE		punkt osadniczy – kultura pomorska		
8. Fotografia z opisem wskazującym orientację albo mapa z zaznaczonym stanowiskiem archeologicznym				
				
4. Adres				
Nr obszaru AZP 51-28				
Nr stanowiska na obszarze 93				
Nr stanowiska w miejscowości 1				
5. Przynależność administracyjna				
województwo wielkopolskie				
powiat poznański				
gmina Czerwonak				
6. Formy ochrony				
Ustalenia ochrony w decyzji o ustaleniu lokalizacji inwestycji celu publicznego, decyzji o warunkach zabudowy, decyzji o zezwoleniu na realizację inwestycji drogowej, decyzji o ustaleniu lokalizacji linii kolejowej lub decyzji o zezwoleniu na realizację inwestycji w zakresie lotniska użytku publicznego.				
7. Opracowanie karty adresowej (autor, data i podpis)				
mgr Daniel Wiśniewski				
mgr Kamil Nabagło				
31.08.2017 r.				
				

Strona 28

Id: C660FADE-87E8-4B3A-AFEC-CE9CC20FAA25. Podpisany

Strona 28

GEZ		KARTA ADRESOWA ZABYTKU NIERUCHOMEGO		3. Miejscowość	
1. Nazwa		2. Czas powstania		CZERWONAK	
STANOWISKO ARCHEOLOGICZNE		śląd osadnictwa – epoka kamienia			
8. Fotografia z opisem wskazującym orientację albo mapa z zaznaczonym stanowiskiem archeologicznym				4. Adres	
				Nr obszaru AZP 51-28	
				Nr stanowiska na obszarze 94	
				Nr stanowiska w miejscowości 2	
				5. Przynależność administracyjna	
				województwo wielkopolskie	
				powiat poznański	
				gmina Czerwonak	
				6. Formy ochrony	
				Ustalenia ochrony w decyzji o ustaleniu lokalizacji inwestycji celu publicznego, decyzji o warunkach zabudowy, decyzji o zezwoleniu na realizację inwestycji drogowej, decyzji o ustaleniu lokalizacji linii kolejowej lub decyzji o zezwoleniu na realizację inwestycji w zakresie lotniska użytku publicznego.	
				7. Opracowanie karty adresowej (autor, data i podpis)	
				mgr Daniel Wiśniewski	
				mgr Kamil Nabagło	
				31.08.2017 r.	



Strona 29

Id: C660FADE-87E8-4B3A-AFEC-CE9CC20FAA25. Podpisany

Strona 29



GEZ		KARTA ADRESOWA ZABYTKU NIERUCHOMEGO		3. Miejscowość	
1. Nazwa		2. Czas powstania		CZERWONAK	
STANOWISKO ARCHEOLOGICZNE		śląd osadnictwa – epoka kamienia			
8. Fotografia z opisem wskazującym orientację albo mapa z zaznaczonym stanowiskiem archeologicznym				4. Adres	
				Nr obszaru AZP 51-28	
				Nr stanowiska na obszarze 95	
				Nr stanowiska w miejscowości 3	
				5. Przynależność administracyjna	
				województwo wielkopolskie	
				powiat poznański	
				gmina Czerwonak	
				6. Formy ochrony	
				Ustalenia ochrony w decyzji o ustaleniu lokalizacji inwestycji celu publicznego, decyzji o warunkach zabudowy, decyzji o zezwoleniu na realizację inwestycji drogowej, decyzji o ustaleniu lokalizacji linii kolejowej lub decyzji o zezwoleniu na realizację inwestycji w zakresie lotniska użytku publicznego.	
				7. Opracowanie karty adresowej (autor, data i podpis) mgr Daniel Wiśniewski mgr Kamil Nabagło 31.08.2017 r.	



Strona 30

Id: C660FADE-87E8-4B3A-AFEC-CE9CC20FAA25. Podpisany

Strona 30

GEZ		KARTA ADRESOWA ZABYTKU NIERUCHOMEGO		3. Miejscowość	
1. Nazwa		2. Czas powstania		CZERWONAK	
STANOWISKO ARCHEOLOGICZNE		punkt osadniczy – kultura pomorska śląd osadnictwa – neolit?			
8. Fotografia z opisem wskazującym orientację albo mapa z zaznaczonym stanowiskiem archeologicznym				4. Adres	
				Nr obszaru AZP 51-28	
				Nr stanowiska na obszarze 96	
				Nr stanowiska w miejscowości 4	
				5. Przynależność administracyjna	
				województwo wielkopolskie	
				powiat poznański	
				gmina Czerwonak	
				6. Formy ochrony	
				Ustalenia ochrony w decyzji o ustaleniu lokalizacji inwestycji celu publicznego, decyzji o warunkach zabudowy, decyzji o zezwoleniu na realizację inwestycji drogowej, decyzji o ustaleniu lokalizacji linii kolejowej lub decyzji o zezwoleniu na realizację inwestycji w zakresie lotniska użytku publicznego.	
				7. Opracowanie karty adresowej (autor, data i podpis) mgr Daniel Wiśniewski mgr Kamil Nabagło 31.08.2017 r.	



Id: C660FADE-87E8-4B3A-AFEC-CE9CC20FAA25. Podpisany

Strona 31

Id: C660FADE-87E8-4B3A-AFEC-CE9CC20FAA25. Podpisany

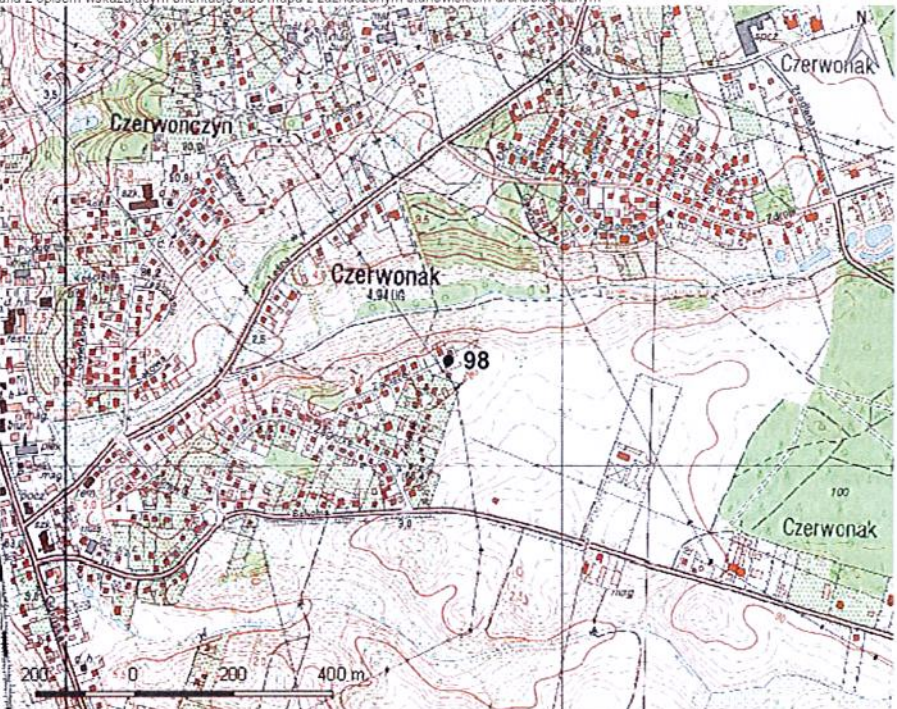

Strona 31



GEZ	<b>KARTA ADRESOWA ZABYTKU NIERUCHOMEGO</b>		3. Miejscowość
1. Nazwa  <b>STANOWISKO ARCHEOLOGICZNE</b>	2. Czas powstania <b>śląd osadnictwa – kultura przeworska?</b>		<b>CZERWONAK</b>
8. Fotografia z opisem wskazującym orientację albo mapa z zaznaczonym stanowiskiem archeologicznym 			4. Adres  Nr obszaru AZP 51-28  Nr stanowiska na obszarze 97  Nr stanowiska w miejscowości 5  5. Przynależność administracyjna  województwo wielkopolskie  powiat poznański  gmina Czerwonak  6. Formy ochrony  Ustalenia ochrony w decyzji o ustaleniu lokalizacji inwestycji celu publicznego, decyzji o warunkach zabudowy, decyzji o zezwoleniu na realizację inwestycji drogowej, decyzji o ustaleniu lokalizacji linii kolejowej lub decyzji o zezwoleniu na realizację inwestycji w zakresie lotniska użytku publicznego.  MPZP  Uchwała Nr 301/XXXV/2017 z dnia 2017-04-13  7. Opracowanie karty adresowej (autor, data i podpis) mgr Daniel Wiśniewski mgr Kamil Nabagło 31.08.2017 r.  

Id: C660FADE-87E8-4B3A-AFEC-CE9CC20FAA25. Podpisany

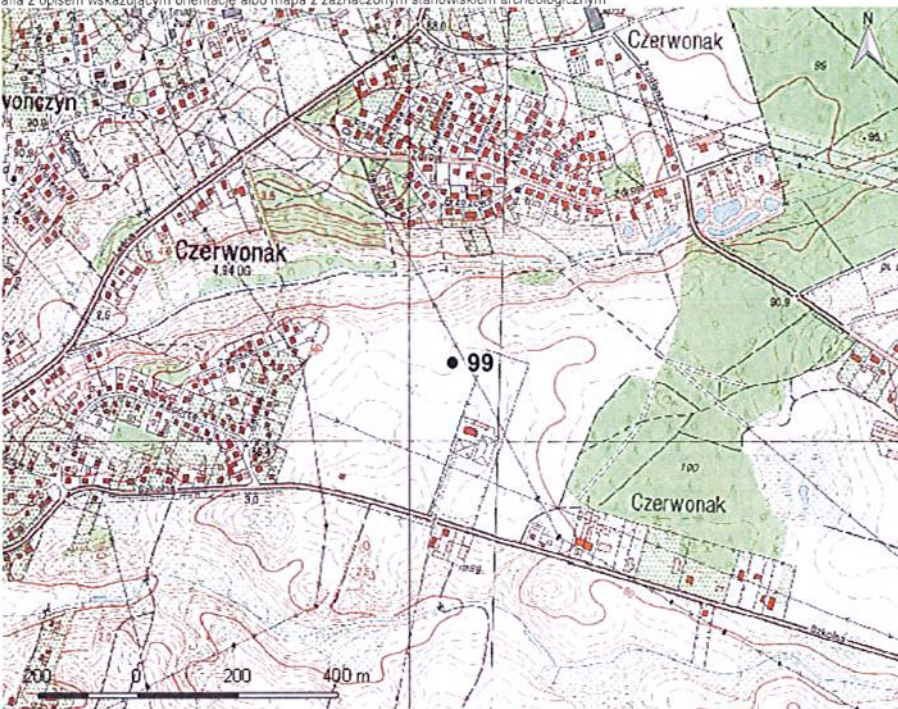

Strona 32


GEZ	<b>KARTA ADRESOWA ZABYTKU NIERUCHOMEGO</b>		3. Miejscowość
1. Nazwa  <b>STANOWISKO ARCHEOLOGICZNE</b>	2. Czas powstania <b>śląd osadnictwa – kultura łużycka?</b>		<b>CZERWONAK</b>
8. Fotografia z opisem wskazującym orientację albo mapa z zaznaczonym stanowiskiem archeologicznym 			4. Adres  Nr obszaru AZP 51-28  Nr stanowiska na obszarze 98  Nr stanowiska w miejscowości 6  5. Przynależność administracyjna  województwo wielkopolskie  powiat poznański  gmina Czerwonak  6. Formy ochrony  Ustalenia ochrony w decyzji o ustaleniu lokalizacji inwestycji celu publicznego, decyzji o warunkach zabudowy, decyzji o zezwoleniu na realizację inwestycji drogowej, decyzji o ustaleniu lokalizacji linii kolejowej lub decyzji o zezwoleniu na realizację inwestycji w zakresie lotniska użytku publicznego.  7. Opracowanie karty adresowej (autor, data i podpis) mgr Daniel Wiśniewski mgr Kamil Nabagło 31.08.2017 r.  

Id: C660FADE-87E8-4B3A-AFEC-CE9CC20FAA25. Podpisany


Strona 33

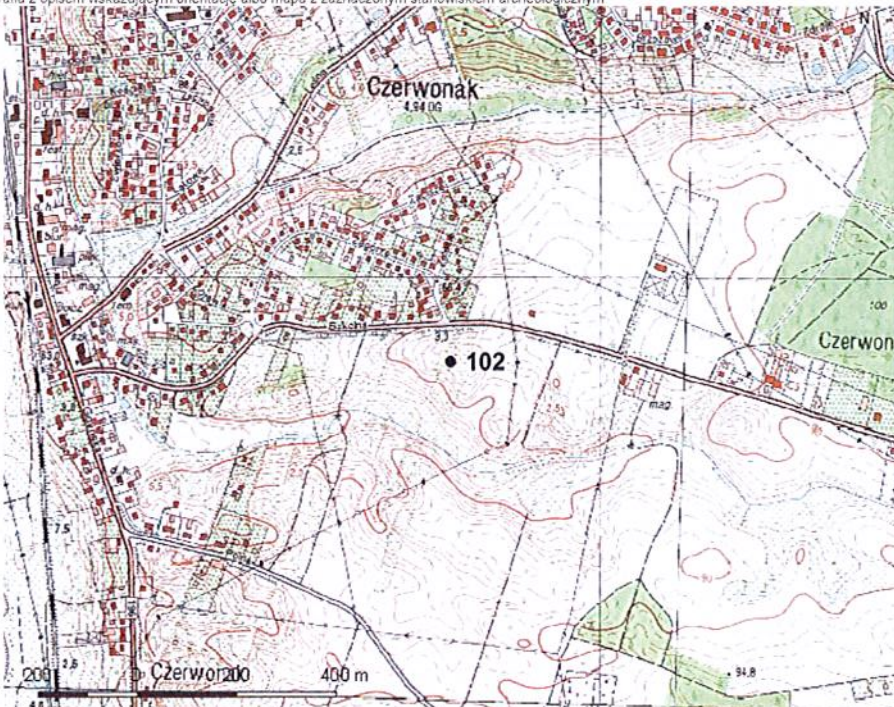



GEZ	<b>KARTA ADRESOWA ZABYTKU NIERUCHOMEGO</b>		3. Miejscowość
1. Nazwa	STANOWISKO ARCHEOLOGICZNE	2. Czas powstania ślad osadnictwa – wczesne średniowiecze ślad osadnictwa – kultura pucharów lejkowatych	CZERWONAK
8. Fotografia z opisem wskazującym orientację albo mapa z zaznaczonym stanowiskiem archeologicznym			4. Adres  Nr obszaru AZP 51-28  Nr stanowiska na obszarze 99  Nr stanowiska w miejscowości 7
			5. Przynależność administracyjna  województwo wielkopolskie  powiat poznański  gmina Czerwonak
			6. Formy ochrony  Ustalenia ochrony w decyzji o ustaleniu lokalizacji inwestycji celu publicznego, decyzji o warunkach zabudowy, decyzji o zezwoleniu na realizację inwestycji drogowej, decyzji o ustaleniu lokalizacji linii kolejowej lub decyzji o zezwoleniu na realizację inwestycji w zakresie lotniska użytku publicznego.
			7. Opracowanie karty adresowej (autor, data i podpis) mgr Daniel Wiśniewski mgr Kamil Nabagło 31.08.2017 r. 
Id: C660FADE-87E8-4B3A-AFEC-CE9CC20FAA25. Podpisany			Strona 34


GEZ	<b>KARTA ADRESOWA ZABYTKU NIERUCHOMEGO</b>		3. Miejscowość
1. Nazwa	STANOWISKO ARCHEOLOGICZNE	2. Czas powstania ślad osadnictwa – późne średniowiecze	CZERWONAK
8. Fotografia z opisem wskazującym orientację albo mapa z zaznaczonym stanowiskiem archeologicznym			4. Adres  Nr obszaru AZP 51-28  Nr stanowiska na obszarze 100  Nr stanowiska w miejscowości 8
			5. Przynależność administracyjna  województwo wielkopolskie  powiat poznański  gmina Czerwonak
			6. Formy ochrony  Ustalenia ochrony w decyzji o ustaleniu lokalizacji inwestycji celu publicznego, decyzji o warunkach zabudowy, decyzji o zezwoleniu na realizację inwestycji drogowej, decyzji o ustaleniu lokalizacji linii kolejowej lub decyzji o zezwoleniu na realizację inwestycji w zakresie lotniska użytku publicznego.
			7. Opracowanie karty adresowej (autor, data i podpis) mgr Daniel Wiśniewski mgr Kamil Nabagło 31.08.2017 r. 
Id: C660FADE-87E8-4B3A-AFEC-CE9CC20FAA25. Podpisany			Strona 35



GEZ	KARTA ADRESOWA ZABYTKU NIERUCHOMEGO		3. Miejscowość
1. Nazwa	2. Czas powstania	CZERWONAK	4. Adres
STANOWISKO ARCHEOLOGICZNE	osada – wczesne średniowiecze		
8. Fotografia z opisem wskazującym orientację albo mapa z zaznaczonym stanowiskiem archeologicznym		5. Przynależność administracyjna	Nr obszaru AZP 51-28  Nr stanowiska na obszarze 101  Nr stanowiska w miejscowości 9
			
		województwo wielkopolskie	6. Formy ochrony
		powiat poznański	
		gmina Czerwonak	
		Ustalenia ochrony w decyzji o ustaleniu lokalizacji inwestycji celu publicznego, decyzji o warunkach zabudowy, decyzji o zezwoleniu na realizację inwestycji drogowej, decyzji o ustaleniu lokalizacji linii kolejowej lub decyzji o zezwoleniu na realizację inwestycji w zakresie lotniska użytku publicznego.	
		7. Opracowanie karty adresowej (autor, data i podpis) mgr Daniel Wiśniewski mgr Kamil Nabagło 31.08.2017 r.	
			
Id: C660FADE-87E8-4B3A-AFEC-CE9CC20FAA25. Podpisany		Strona 36	

GEZ	KARTA ADRESOWA ZABYTKU NIERUCHOMEGO		3. Miejscowość
1. Nazwa	2. Czas powstania	CZERWONAK	4. Adres
STANOWISKO ARCHEOLOGICZNE	ślad osadnictwa – wczesne średniowiecze		
8. Fotografia z opisem wskazującym orientację albo mapa z zaznaczonym stanowiskiem archeologicznym		5. Przynależność administracyjna	
		województwo wielkopolskie	
		powiat poznański	
		gmina Czerwonak	
		6. Formy ochrony	
		Ustalenia ochrony w decyzji o ustaleniu lokalizacji inwestycji celu publicznego, decyzji o warunkach zabudowy, decyzji o zezwoleniu na realizację inwestycji drogowej, decyzji o ustaleniu lokalizacji linii kolejowej lub decyzji o zezwoleniu na realizację inwestycji w zakresie lotniska użytku publicznego.	
		7. Opracowanie karty adresowej (autor, data i podpis) mgr Daniel Wiśniewski mgr Kamil Nabagło 31.08.2017 r.	
			
Id: C660FADE-87E8-4B3A-AFEC-CE9CC20FAA25. Podpisany		Strona 37	



GEZ		KARTA ADRESOWA ZABYTKU NIERUCHOMEGO		3. Miejscowość
1. Nazwa		2. Czas powstania		CZERWONAK
STANOWISKO ARCHEOLOGICZNE		osada – okres nowożytny ślad osadnictwa – kultura łużycka		
8. Fotografia z opisem wskazującym orientację albo mapa z zaznaczonym stanowiskiem archeologicznym				
				
4. Adres				
Nr obszaru AZP 51-28				
Nr stanowiska na obszarze 103				
Nr stanowiska w miejscowości 11				
5. Przynależność administracyjna				
województwo wielkopolskie				
powiat poznański				
gmina Czerwonak				
6. Formy ochrony				
Ustalenia ochrony w decyzji o ustaleniu lokalizacji inwestycji celu publicznego, decyzji o warunkach zabudowy, decyzji o zezwoleniu na realizację inwestycji drogowej, decyzji o ustaleniu lokalizacji linii kolejowej lub decyzji o zezwoleniu na realizację inwestycji w zakresie lotniska użytku publicznego.				
MPZP				
Uchwała Nr 300/XXXV/2017 z dnia 2017-04-13 (do weryfikacji)				
7. Opracowanie karty adresowej (autor, data i podpis)				
mgr Daniel Wiśniewski mgr Kamil Nabagło 31.08.2017 r.				
				
Strona 38				

Id: C660FADE-87E8-4B3A-AFEC-CE9CC20FAA25. Podpisany

Id: C660FADE-87E8-4B3A-AFEC-CE9CC20FAA25. Podpisany

GEZ	KARTA ADRESOWA ZABYTKU NIERUCHOMEGO		3. Miejscowość
1. Nazwa	STANOWISKO ARCHEOLOGICZNE	2. Czas powstania ślad osadnictwa – wczesne średniowiecze	CZERWONAK
8. Fotografia z opisem wskazującym orientację albo mapa z zaznaczonym stanowiskiem archeologicznym			4. Adres  Nr obszaru AZP 51-28  Nr stanowiska na obszarze 104  Nr stanowiska w miejscowości 12
			5. Przynależność administracyjna  województwo wielkopolskie  powiat poznański  gmina Czerwonak
			6. Formy ochrony  Ustalenia ochrony w decyzji o ustaleniu lokalizacji inwestycji celu publicznego, decyzji o warunkach zabudowy, decyzji o zezwoleniu na realizację inwestycji drogowej, decyzji o ustaleniu lokalizacji linii kolejowej lub decyzji o zezwoleniu na realizację inwestycji w zakresie lotniska użytku publicznego.
			7. Opracowanie karty adresowej (autor, data i podpis) mgr Daniel Wiśniewski mgr Kamil Nabagło 31.08.2017 r.
			 Strona 39

Id: C660FADE-87E8-4B3A-AFEC-CE9CC20FAA25. Podpisany

Id: C660FADE-87E8-4B3A-AFEC-CE9CC20FAA25. Podpisany



GEZ		KARTA ADRESOWA ZABYTKU NIERUCHOMEGO		3. Miejscowość
1. Nazwa		2. Czas powstania		CZERWONAK
STANOWISKO ARCHEOLOGICZNE		? - ? ślad osadnictwa – kultura łużycka?		
8. Fotografia z opisem wskazującym orientację albo mapa z zaznaczonym stanowiskiem archeologicznym				
				
4. Adres				
Nr obszaru AZP 51-28				
Nr stanowiska na obszarze 105				
Nr stanowiska w miejscowości 13				
5. Przynależność administracyjna				
województwo wielkopolskie				
powiat poznański				
gmina Czerwonak				
6. Formy ochrony				
Ustalenia ochrony w decyzji o ustaleniu lokalizacji inwestycji celu publicznego, decyzji o warunkach zabudowy, decyzji o zezwoleniu na realizację inwestycji drogowej, decyzji o ustaleniu lokalizacji linii kolejowej lub decyzji o zezwoleniu na realizację inwestycji w zakresie lotniska użytku publicznego.				
7. Opracowanie karty adresowej (autor, data i podpis)				
mgr Daniel Wiśniewski				
mgr Kamil Nabagło				
31.08.2017 r.				
				

Id: C660FADE-87E8-4B3A-AFEC-CE9CC20FAA25. Podpisany

Strona 40

Id: C660FADE-87E8-4B3A-AFEC-CE9CC20FAA25. Podpisany

Strona 40

GEZ	KARTA ADRESOWA ZABYTKU NIERUCHOMEGO		3. Miejscowość
1. Nazwa  STANOWISKO ARCHEOLOGICZNE		2. Czas powstania  osada – wczesne średniowiecze	CZERWONAK
8. Fotografia z opisem wskazującym orientację albo mapa z zaznaczonym stanowiskiem archeologicznym			4. Adres  Nr obszaru AZP 51-28  Nr stanowiska na obszarze 106  Nr stanowiska w miejscowości 14
			5. Przynależność administracyjna  województwo wielkopolskie  powiat poznański  gmina Czerwonak
			6. Formy ochrony  Ustalenia ochrony w decyzji o ustaleniu lokalizacji inwestycji celu publicznego, decyzji o warunkach zabudowy, decyzji o zezwoleniu na realizację inwestycji drogowej, decyzji o ustaleniu lokalizacji linii kolejowej lub decyzji o zezwoleniu na realizację inwestycji w zakresie lotniska użytku publicznego.  MPZP  Uchwała Nr 300/XXXV/2017 z dnia 2017-04-13 (do weryfikacji?)
			7. Opracowanie karty adresowej (autor, data i podpis) mgr Daniel Wiśniewski mgr Kamil Nabagło 31.08.2017 r.



Strona 41

Id: C660FADE-87E8-4B3A-AFEC-CE9CC20FAA25. Podpisany


Strona 41



<b>GEZ</b>	<b>KARTA ADRESOWA ZABYTKU NIERUCHOMEGO</b>		3. Miejscowość
1. Nazwa	<b>STANOWISKO ARCHEOLOGICZNE</b>	2. Czas powstania ślad osadnictwa – epoka kamienia ślad osadnictwa – wczesne średniowiecze	<b>CZERWONAK</b>
8. Fotografia z opisem wskazującym orientację albo mapa z zaznaczonym stanowiskiem archeologicznym			4. Adres  Nr obszaru AZP 51-28  Nr stanowiska na obszarze 107  Nr stanowiska w miejscowości 15
			5. Przynależność administracyjna  województwo wielkopolskie  powiat pozański  gmina Czerwonak
			6. Formy ochrony  Ustalenia ochrony w decyzji o ustaleniu lokalizacji inwestycji celu publicznego, decyzji o warunkach zabudowy, decyzji o zezwoleniu na realizację inwestycji drogowej, decyzji o ustaleniu lokalizacji linii kolejowej lub decyzji o zezwoleniu na realizację inwestycji w zakresie lotniska użytku publicznego.
			7. Opracowanie karty adresowej (autor, data i podpis) mgr Daniel Wiśniewski mgr Kamil Nabagło 31.08.2017 r.
Id: C660FADE-87E8-4B3A-AFEC-CE9CC20FAA25. Podpisany			 Strona 42

<b>GEZ</b>	<b>KARTA ADRESOWA ZABYTKU NIERUCHOMEGO</b>		3. Miejscowość
1. Nazwa	<b>STANOWISKO ARCHEOLOGICZNE</b>	2. Czas powstania ? - ? ślad osadnictwa – wczesne średniowiecze	<b>CZERWONAK</b>
8. Fotografia z opisem wskazującym orientację albo mapa z zaznaczonym stanowiskiem archeologicznym			4. Adres  Nr obszaru AZP 51-28  Nr stanowiska na obszarze 108  Nr stanowiska w miejscowości 16
			5. Przynależność administracyjna  województwo wielkopolskie  powiat pozański  gmina Czerwonak
			6. Formy ochrony  Ustalenia ochrony w decyzji o ustaleniu lokalizacji inwestycji celu publicznego, decyzji o warunkach zabudowy, decyzji o zezwoleniu na realizację inwestycji drogowej, decyzji o ustaleniu lokalizacji linii kolejowej lub decyzji o zezwoleniu na realizację inwestycji w zakresie lotniska użytku publicznego.
			7. Opracowanie karty adresowej (autor, data i podpis) mgr Daniel Wiśniewski mgr Kamil Nabagło 31.08.2017 r.
Id: C660FADE-87E8-4B3A-AFEC-CE9CC20FAA25. Podpisany			 Strona 43



GEZ		KARTA ADRESOWA ZABYTKU NIERUCHOMEGO		3. Miejscowość	
1. Nazwa		2. Czas powstania		CZERWONAK	
STANOWISKO ARCHEOLOGICZNE		ślad osadnictwa – kultura łużycka			
8. Fotografia z opisem wskazującym orientację albo mapa z zaznaczonym stanowiskiem archeologicznym				4. Adres	
				Nr obszaru AZP 51-28	
				Nr stanowiska na obszarze 109	
				Nr stanowiska w miejscowości 17	
				5. Przynależność administracyjna	
				województwo wielkopolskie	
				powiat poznański	
				gmina Czerwonak	
				6. Formy ochrony	
				Ustalenia ochrony w decyzji o ustaleniu lokalizacji inwestycji celu publicznego, decyzji o warunkach zabudowy, decyzji o zezwoleniu na realizację inwestycji drogowej, decyzji o ustaleniu lokalizacji linii kolejowej lub decyzji o zezwoleniu na realizację inwestycji w zakresie lotniska użytku publicznego.	
				7. Opracowanie karty adresowej (autor, data i podpis)	
				mgr Daniel Wiśniewski	
				mgr Kamil Nabagło	
				31.08.2017 r.	
					
Id: C660FADE-87E8-4B3A-AFEC-CE9CC20FAA25. Podpisany				Strona 44	

Id: C660FADE-87E8-4B3A-AFEC-CE9CC20FAA25. Podpisany

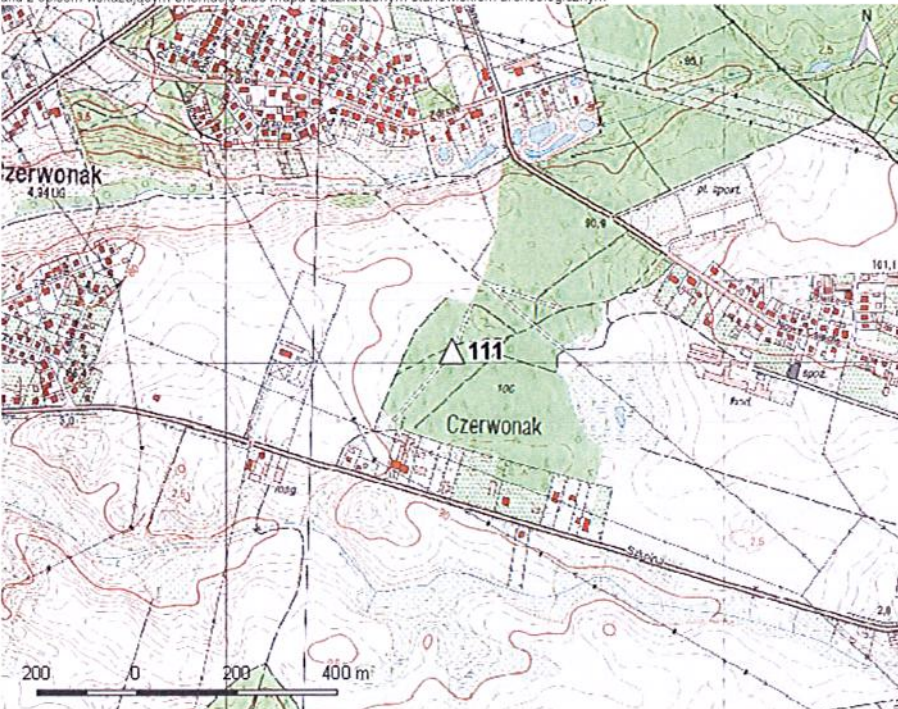

Strona 44

GEZ	KARTA ADRESOWA ZABYTKU NIERUCHOMEGO		3. Miejscowość
1. Nazwa	2. Czas powstania		CZERWONAK
STANOWISKO ARCHEOLOGICZNE	? - ? śląd osadnictwa – późne średniowiecze? śląd osadnictwa – kultura łużycka?		
8. Fotografia z opisem wskazującym orientację albo mapa z zaznaczonym stanowiskiem archeologicznym			
			4. Adres
			Nr obszaru AZP 51-28
			Nr stanowiska na obszarze 110
			Nr stanowiska w miejscowości 18
			5. Przynależność administracyjna
			województwo wielkopolskie
			powiat poznański
			gmina Czerwonak
			6. Formy ochrony
			Ustalenia ochrony w decyzji o ustaleniu lokalizacji inwestycji celu publicznego, decyzji o warunkach zabudowy, decyzji o zezwoleniu na realizację inwestycji drogowej, decyzji o ustaleniu lokalizacji linii kolejowej lub decyzji o zezwoleniu na realizację inwestycji w zakresie lotniska użytku publicznego.
			7. Opracowanie karty adresowej (autor, data i podpis)
			mgr Daniel Wiśniewski
			mgr Kamil Nabagło
			31.08.2017 r.
			
Id: C660FADE-87E8-4B3A-AFEC-CE9CC20FAA25. Podpisany			Strona 45

Id: C660FADE-87E8-4B3A-AFEC-CE9CC20FAA25. Podpisany

Strona 45



<b>GEZ</b>		<b>KARTA ADRESOWA ZABYTKU NIERUCHOMEGO</b>	3. Miejscowość
1. Nazwa	2. Czas powstania		<b>CZERWONAK</b>
<b>STANOWISKO ARCHEOLOGICZNE</b>	<b>cmentarzisko - ?</b>		
8. Fotografia z opisem wskazującym orientację albo mapa z zaznaczonym stanowiskiem archeologicznym			4. Adres
			Nr obszaru AZP 51-28
			Nr stanowiska na obszarze 111
			Nr stanowiska w miejscowości 19
			5. Przynależność administracyjna
			województwo wielkopolskie
			powiat pozański
			gmina Czerwonak
			6. Formy ochrony
			Ustalenia ochrony w decyzji o ustaleniu lokalizacji inwestycji celu publicznego, decyzji o warunkach zabudowy, decyzji o zezwoleniu na realizację inwestycji drogowej, decyzji o ustaleniu lokalizacji linii kolejowej lub decyzji o zezwoleniu na realizację inwestycji w zakresie lotnictwa użytku publicznego.
			MPZP
			Uchwała Nr 400/LXIV/2002 z dnia 2002-10-09
			7. Opracowanie karty adresowej (autor, data i podpis)
			mgr Daniel Wiśniewski mgr Kamil Nabagło 31.08.2017 r.
			

Id: C660FADE-87E8-4B3A-AFEC-CE9CC20FAA25. Podpisany

Strona 46

<b>GEZ</b>		<b>KARTA ADRESOWA ZABYTKU NIERUCHOMEGO</b>	3. Miejscowość
1. Nazwa	2. Czas powstania		<b>CZERWONAK (wcześniej MIĘKÓWKO)</b>
<b>STANOWISKO ARCHEOLOGICZNE</b>	<b>osada? – wczesne średniowiecze punkt osadniczy – kultura pomorska ślad osadnictwa – kultura pucharów lejkowatych</b>		
8. Fotografia z opisem wskazującym orientację albo mapa z zaznaczonym stanowiskiem archeologicznym			4. Adres
			Nr obszaru AZP 51-28
			Nr stanowiska na obszarze 112
			Nr stanowiska w miejscowości 1
			5. Przynależność administracyjna
			województwo wielkopolskie
			powiat pozański
			gmina Czerwonak
			6. Formy ochrony
			Ustalenia ochrony w decyzji o ustaleniu lokalizacji inwestycji celu publicznego, decyzji o warunkach zabudowy, decyzji o zezwoleniu na realizację inwestycji drogowej, decyzji o ustaleniu lokalizacji linii kolejowej lub decyzji o zezwoleniu na realizację inwestycji w zakresie lotnictwa użytku publicznego.
			7. Opracowanie karty adresowej (autor, data i podpis)
			mgr Daniel Wiśniewski mgr Kamil Nabagło 31.08.2017 r.
			

Id: C660FADE-87E8-4B3A-AFEC-CE9CC20FAA25. Podpisany

Strona 47



GEZ	KARTA ADRESOWA ZABYTKU NIERUCHOMEGO		3. Miejscowość
1. Nazwa	2. Czas powstania		CZERWONAK (wcześniej MIĘKÓWKO)
STANOWISKO ARCHEOLOGICZNE	punkt osadniczy – kultura łużycka ślad osadnictwa – epoka kamienia		
8. Fotografia z opisem wskazującym orientację albo mapa z zaznaczonym stanowiskiem archeologicznym			
			
4. Adres			
Nr obszaru AZP 51-28			
Nr stanowiska na obszarze 113			
Nr stanowiska w miejscowości 2			
5. Przynależność administracyjna			
województwo wielkopolskie			
powiat poznański			
gmina Czerwonak			
6. Formy ochrony			
Ustalenia ochrony w decyzji o ustaleniu lokalizacji inwestycji celu publicznego, decyzji o warunkach zabudowy, decyzji o zezwoleniu na realizację inwestycji drogowej, decyzji o ustaleniu lokalizacji linii kolejowej lub decyzji o zezwoleniu na realizację inwestycji w zakresie lotniska użytku publicznego.			
7. Opracowanie karty adresowej (autor, data i podpis)			
mgr Daniel Wiśniewski			
mgr Kamil Nabagło			
31.08.2017 r.			
			

Id: C660FADE-87E8-4B3A-AFEC-CE9CC20FAA25. Podpisany

Strona 48

Id: C660FADE-87E8-4B3A-AFEC-CE9CC20FAA25. Podpisany

Strona 48

GEZ	KARTA ADRESOWA ZABYTKU NIERUCHOMEGO		3. Miejscowość
1. Nazwa	2. Czas powstania		CZERWONAK (wcześniej MIĘKÓWKO)
STANOWISKO ARCHEOLOGICZNE		cmentarzysko – kultura łużycka ślad osadnictwa – epoka kamienia	
8. Fotografia z opisem wskazującym orientację albo mapa z zaznaczonym stanowiskiem archeologicznym			
			
4. Adres			
Nr obszaru AZP 51-28			
Nr stanowiska na obszarze 114			
Nr stanowiska w miejscowości 3			
5. Przynależność administracyjna			
województwo wielkopolskie			
powiat poznański			
gmina Czerwonak			
6. Formy ochrony			
Ustalenia ochrony w decyzji o ustaleniu lokalizacji inwestycji celu publicznego, decyzji o warunkach zabudowy, decyzji o zezwoleniu na realizację inwestycji drogowej, decyzji o ustaleniu lokalizacji linii kolejowej lub decyzji o zezwoleniu na realizację inwestycji w zakresie lotniska użytku publicznego.			
7. Opracowanie karty adresowej (autor, data i podpis)			
mgr Daniel Wiśniewski			
mgr Kamil Nabagło			
31.08.2017 r.			
			

Id: C660FADE-87E8-4B3A-AFEC-CE9CC20FAA25. Podpisany


Strona 49

Id: C660FADE-87E8-4B3A-AFEC-CE9CC20FAA25. Podpisany

Strona 49



GEZ		KARTA ADRESOWA ZABYTKU NIERUCHOMEGO		3. Miejscowość	
1. Nazwa		2. Czas powstania		CZERWONAK (wcześniej OWIŃSKA)	
STANOWISKO ARCHEOLOGICZNE		osada? – wczesne średniowiecze punkt osadniczy – kultura łużycka			
8. Fotografia z opisem wskazującym orientację albo mapa z zaznaczonym stanowiskiem archeologicznym				4. Adres	
				Nr obszaru AZP 51-28	
				Nr stanowiska na obszarze 115	
				Nr stanowiska w miejscowości 43	
				5. Przynależność administracyjna	
				województwo wielkopolskie	
				powiat poznański	
				gmina Czerwonak	
				6. Formy ochrony	
				Ustalenia ochrony w decyzji o ustaleniu lokalizacji inwestycji celu publicznego, decyzji o warunkach zabudowy, decyzji o zezwoleniu na realizację inwestycji drogowej, decyzji o ustaleniu lokalizacji linii kolejowej lub decyzji o zezwoleniu na realizację inwestycji w zakresie lotnictwa użytku publicznego.	
				7. Opracowanie karty adresowej (autor, data i podpis) mgr Daniel Wiśniewski mgr Kamil Nabagło 31.08.2017 r.	



Id: C660FADE-87E8-4B3A-AFEC-CE9CC20FAA25. Podpisany

Strona 50

Id: C660FADE-87E8-4B3A-AFEC-CE9CC20FAA25. Podpisany

Strona 50

GEZ		KARTA ADRESOWA ZABYTKU NIERUCHOMEGO		3. Miejscowość	
1. Nazwa		2. Czas powstania		CZERWONAK	
STANOWISKO ARCHEOLOGICZNE		osada – wczesne średniowiecze, osada – kultura łużycka punkt osadniczy – późne średniowiecze, punkt osadniczy – kultura wielbarska ślad osadnictwa – schyłkowy neolit/wczesna epoka brązu, ślad osadnictwa – schyłkowy paleolit? ślad osadnictwa – kultura pucharów lejkowatych, osada – okres nowożytny punkt osadniczy – NN			
8. Fotografia z opisem wskazującym orientację albo mapa z zaznaczonym stanowiskiem archeologicznym				4. Adres	
				Nr obszaru AZP 51-28	
				Nr stanowiska na obszarze 155	
				Nr stanowiska w miejscowości 20	
				5. Przynależność administracyjna	
				województwo wielkopolskie	
				powiat pozański	
				gmina Czerwonak	
				6. Formy ochrony	
				Ustalenia ochrony w decyzji o ustaleniu lokalizacji inwestycji celu publicznego, decyzji o warunkach zabudowy, decyzji o zezwoleniu na realizację inwestycji drogowej, decyzji o ustaleniu lokalizacji linii kolejowej lub decyzji o zezwoleniu na realizację inwestycji w zakresie lotnictwa użytku publicznego.	
				7. Opracowanie karty adresowej (autor, data i podpis) mgr Daniel Wiśniewski mgr Kamil Nabagło 31.08.2017 r.	
					

Id: C660FADE-87E8-4B3A-AFEC-CE9CC20FAA25. Podpisany

Strona 51



GEZ		KARTA ADRESOWA ZABYTKU NIERUCHOMEGO		3. Miejscowość	
1. Nazwa		2. Czas powstania		CZERWONAK	
STANOWISKO ARCHEOLOGICZNE		ślad osadnictwa – wczesne średniowiecze?			
8. Fotografia z opisem wskazującym orientację albo mapa z zaznaczonym stanowiskiem archeologicznym				4. Adres	
				Nr obszaru AZP 51-28	
				Nr stanowiska na obszarze 156	
				Nr stanowiska w miejscowości 21	
				5. Przynależność administracyjna	
				województwo wielkopolskie	
				powiat poznański	
				gmina Czerwonak	
				6. Formy ochrony	
				Ustalenia ochrony w decyzji o ustaleniu lokalizacji inwestycji celu publicznego, decyzji o warunkach zabudowy, decyzji o zezwoleniu na realizację inwestycji drogowej, decyzji o ustaleniu lokalizacji linii kolejowej lub decyzji o zezwoleniu na realizację inwestycji w zakresie lotniska użytku publicznego.	
				MPZP	
				Uchwała Nr 300/XXXV/2017 z dnia 2017-04-13	
				7. Opracowanie karty adresowej (autor, data i podpis)	
				mgr Daniel Wiśniewski	
				mgr Kamil Nabagło	
				31.08.2017 r.	

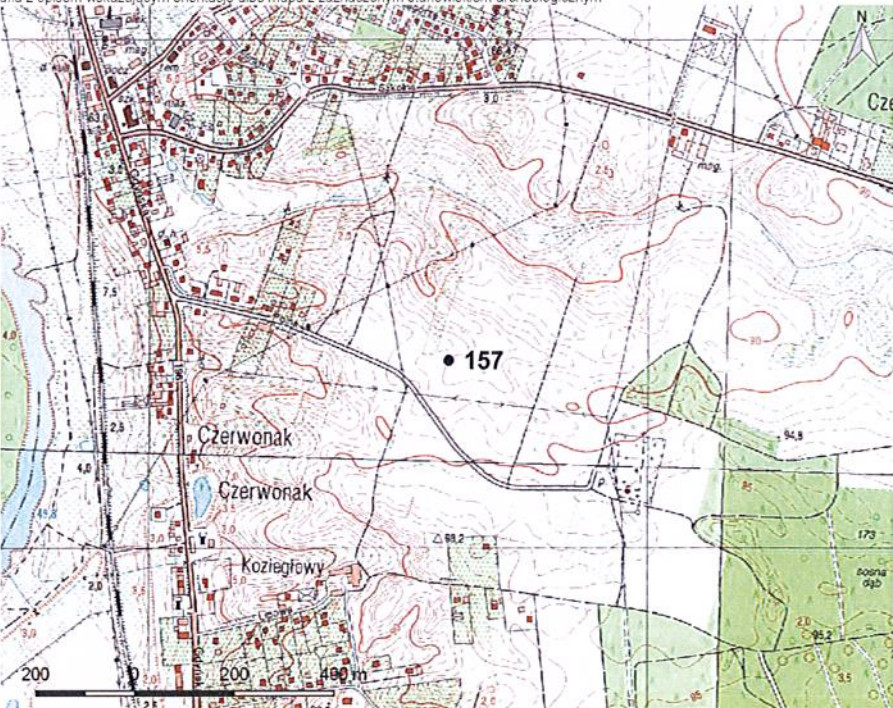



Id: C660FADE-87E8-4B3A-AFEC-CE9CC20FAA25. Podpisany

Strona 52

Id: C660FADE-87E8-4B3A-AFEC-CE9CC20FAA25. Podpisany

Strona 52

GEZ	KARTA ADRESOWA ZABYTKU NIERUCHOMEGO		3. Miejscowość
1. Nazwa	STANOWISKO ARCHEOLOGICZNE		CZERWONAK
2. Czas powstania	punkt osadniczy – okres nowożytny ślad osadnictwa – kultura wielbarska		
8. Fotografia z opisem wskazującym orientację albo mapa z zaznaczonym stanowiskiem archeologicznym			4. Adres
			Nr obszaru AZP 51-28
			Nr stanowiska na obszarze 157
			Nr stanowiska w miejscowości 22
			5. Przynależność administracyjna
			województwo wielkopolskie
			powiat poznański
			gmina Czerwonak
6. Formy ochrony			Ustalenia ochrony w decyzji o ustaleniu lokalizacji inwestycji celu publicznego, decyzji o warunkach zabudowy, decyzji o zezwoleniu na realizację inwestycji drogowej, decyzji o ustaleniu lokalizacji linii kolejowej lub decyzji o zezwoleniu na realizację inwestycji w zakresie lotniska użytku publicznego.
			MPZP
			Uchwała Nr 156/XXX/97 z dnia 1997-10-09
7. Opracowanie karty adresowej (autor, data i podpis)			mgr Daniel Wiśniewski mgr Kamil Nabagło 31.08.2017 r.
			

Id: C660FADE-87E8-4B3A-AFEC-CE9CC20FAA25. Podpisany

Strona 53



GEZ	KARTA ADRESOWA ZABYTKU NIERUCHOMEGO		3. Miejscowość
1. Nazwa	2. Czas powstania		DĘBOGÓRA
STANOWISKO ARCHEOLOGICZNE	śląd osadnictwa – kultura łużycka		
8. Fotografia z opisem wskazującym orientację albo mapa z zaznaczonym stanowiskiem archeologicznym			4. Adres
			Nr obszaru AZP 50-29
			Nr stanowiska na obszarze 28
			Nr stanowiska w miejscowości 14
			5. Przynależność administracyjna
			województwo wielkopolskie
			powiat poznański
			gmina Czerwonak
			6. Formy ochrony
			Ustalenia ochrony w decyzji o ustaleniu lokalizacji inwestycji celu publicznego, decyzji o warunkach zabudowy, decyzji o zezwoleniu na realizację inwestycji drogowej, decyzji o ustaleniu lokalizacji linii kolejowej lub decyzji o zezwoleniu na realizację inwestycji w zakresie lotniska użytku publicznego.
			MPZP
			Uchwała Nr 389/LXIII/2002 z dnia 2002-09-18
			7. Opracowanie karty adresowej (autor, data i podpis) mgr Daniel Wiśniewski mgr Kamil Nabagło 31.08.2017 r.



Id: C660FADE-87E8-4B3A-AFEC-CE9CC20FAA25. Podpisany

Strona 54

Id: C660FADE-87E8-4B3A-AFEC-CE9CC20FAA25. Podpisany

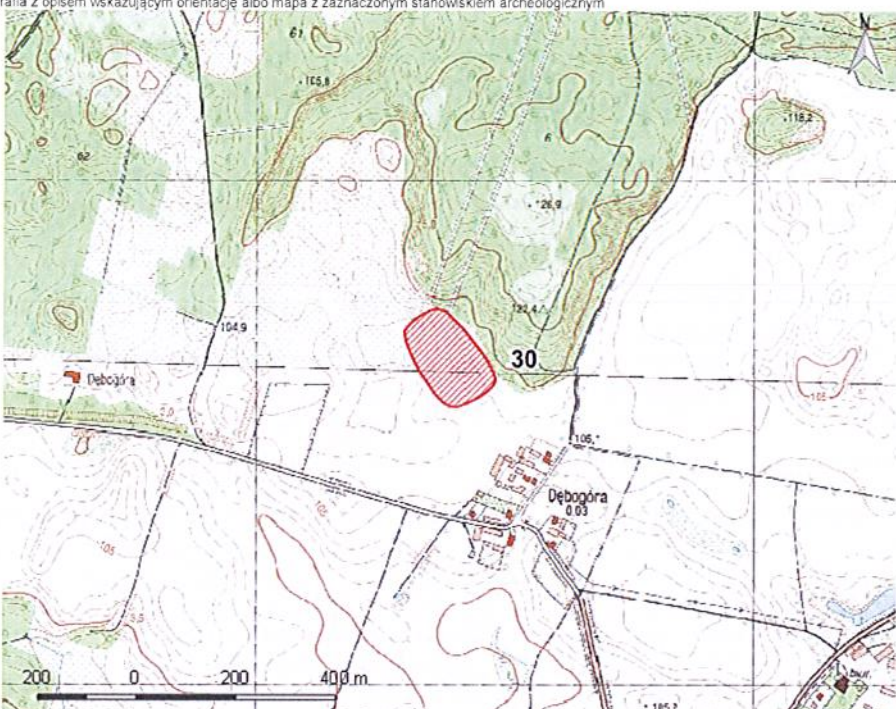

Strona 54

GEZ		KARTA ADRESOWA ZABYTKU NIERUCHOMEGO		3. Miejscowość	
1. Nazwa		2. Czas powstania		DĘBOGÓRA	
STANOWISKO ARCHEOLOGICZNE		punkt osadniczy – okres nowożytny			
8. Fotografia z opisem wskazującym orientację albo mapa z zaznaczonym stanowiskiem archeologicznym				4. Adres	
				Nr obszaru AZP 50-29	
				Nr stanowiska na obszarze 29	
				Nr stanowiska w miejscowości 11	
				5. Przynależność administracyjna	
				województwo wielkopolskie	
				powiat poznański	
				gmina Czerwonak	
				6. Formy ochrony	
				Ustalenia ochrony w decyzji o ustaleniu lokalizacji inwestycji celu publicznego, decyzji o warunkach zabudowy, decyzji o zezwoleniu na realizację inwestycji drogowej, decyzji o ustaleniu lokalizacji linii kolejowej lub decyzji o zezwoleniu na realizację inwestycji w zakresie lotniska użytku publicznego.	
				MPZP	
				Uchwała Nr 388/LXIII/2002 z dnia 2002-09-18	
				7. Opracowanie karty adresowej (autor, data i podpis)	
				mgr Daniel Wiśniewski	
				mgr Kamil Nabagło	
				31.08.2017 r.	
					

Id: C660FADE-87E8-4B3A-AFEC-CE9CC20FAA25. Podpisany

Strona 55



GEZ		KARTA ADRESOWA ZABYTKU NIERUCHOMEGO		3. Miejscowość
1. Nazwa		2. Czas powstania		DĘBOGÓRA
STANOWISKO ARCHEOLOGICZNE		punkt osadniczy – okres nowożytny		
8. Fotografia z opisem wskazującym orientację albo mapa z zaznaczonym stanowiskiem archeologicznym				
				
4. Adres				
Nr obszaru AZP 50-29				
Nr stanowiska na obszarze 30				
Nr stanowiska w miejscowości 10				
5. Przynależność administracyjna				
województwo wielkopolskie				
powiat poznański				
gmina Czerwonak				
6. Formy ochrony				
Ustalenia ochrony w decyzji o ustaleniu lokalizacji inwestycji celu publicznego, decyzji o warunkach zabudowy, decyzji o zezwoleniu na realizację inwestycji drogowej, decyzji o ustaleniu lokalizacji linii kolejowej lub decyzji o zezwoleniu na realizację inwestycji w zakresie lotniska użytku publicznego.				
MPZP				
Uchwała Nr 388/LXIII/2002 z dnia 2002-09-18				
7. Opracowanie karty adresowej (autor, data i podpis)				
mgr Daniel Wiśniewski				
mgr Kamil Nabagło				
31.08.2017 r.				
				

Id: C660FADE-87E8-4B3A-AFEC-CE9CC20FAA25. Podpisany

Strona 56

Id: C660FADE-87E8-4B3A-AFEC-CE9CC20FAA25. Podpisany

Strona 56

GEZ		KARTA ADRESOWA ZABYTKU NIERUCHOMEGO		3. Miejscowość	
1. Nazwa		2. Czas powstania		DĘBOGÓRA	
STANOWISKO ARCHEOLOGICZNE		śląd osadnictwa – okres nowożytny			
8. Fotografia z opisem wskazującym orientację albo mapa z zaznaczonym stanowiskiem archeologicznym				4. Adres	
				Nr obszaru AZP 50-29	
				Nr stanowiska na obszarze 31	
				Nr stanowiska w miejscowości 9	
				5. Przynależność administracyjna	
				województwo wielkopolskie	
				powiat poznański	
				gmina Czerwonak	
				6. Formy ochrony	
				Ustalenia ochrony w decyzji o ustaleniu lokalizacji inwestycji celu publicznego, decyzji o warunkach zabudowy, decyzji o zezwoleniu na realizację inwestycji drogowej, decyzji o ustaleniu lokalizacji linii kolejowej lub decyzji o zezwoleniu na realizację inwestycji w zakresie lotniska użytku publicznego.	
				MPZP	
				Uchwała Nr 388/LXIII/2002 z dnia 2002-09-18	
				7. Opracowanie karty adresowej (autor, data i podpis)	
				mgr Daniel Wiśniewski	
				mgr Kamil Nabagło	
				31.08.2017 r.	
					

Id: C660FADE-87E8-4B3A-AFEC-CE9CC20FAA25. Podpisany

Strona 57

Id: C660FADE-87E8-4B3A-AFEC-CE9CC20FAA25. Podpisany

Strona 57



GEZ	<b>KARTA ADRESOWA ZABYTKU NIERUCHOMEGO</b>		3. Miejscowość
1. Nazwa	<b>STANOWISKO ARCHEOLOGICZNE</b>	2. Czas powstania <b>punkt osadniczy – okres nowożytny</b>	<b>DĘBOGÓRA</b>
8. Fotografia z opisem wskazującym orientację albo mapa z zaznaczonym stanowiskiem archeologicznym			4. Adres  Nr obszaru AZP 50-29  Nr stanowiska na obszarze 32  Nr stanowiska w miejscowości 12
			5. Przynależność administracyjna  województwo wielkopolskie  powiat poznański  gmina Czerwonak
			6. Formy ochrony  Ustalenia ochrony w decyzji o ustaleniu lokalizacji inwestycji celu publicznego, decyzji o warunkach zabudowy, decyzji o zezwoleniu na realizację inwestycji drogowej, decyzji o ustaleniu lokalizacji linii kolejowej lub decyzji o zezwoleniu na realizację inwestycji w zakresie lotniska użytku publicznego.  MPZP Uchwała Nr 389/LXIII/2002 z dnia 2002-09-18
			7. Opracowanie karty adresowej (autor, data i podpis) mgr Daniel Wiśniewski mgr Kamil Nabagło 31.08.2017 r. 

Id: C660FADE-87E8-4B3A-AFEC-CE9CC20FAA25. Podpisany

Strona 58

GEZ	<b>KARTA ADRESOWA ZABYTKU NIERUCHOMEGO</b>		3. Miejscowość
1. Nazwa	<b>STANOWISKO ARCHEOLOGICZNE</b>	2. Czas powstania <b>punkt osadniczy – kultura przeworska</b>	<b>DĘBOGÓRA</b>
8. Fotografia z opisem wskazującym orientację albo mapa z zaznaczonym stanowiskiem archeologicznym			4. Adres  Nr obszaru AZP 50-29  Nr stanowiska na obszarze 33  Nr stanowiska w miejscowości 13
			5. Przynależność administracyjna  województwo wielkopolskie  powiat poznański  gmina Czerwonak
			6. Formy ochrony  Ustalenia ochrony w decyzji o ustaleniu lokalizacji inwestycji celu publicznego, decyzji o warunkach zabudowy, decyzji o zezwoleniu na realizację inwestycji drogowej, decyzji o ustaleniu lokalizacji linii kolejowej lub decyzji o zezwoleniu na realizację inwestycji w zakresie lotniska użytku publicznego.  MPZP Uchwała Nr 389/LXIII/2002 z dnia 2002-09-18
			7. Opracowanie karty adresowej (autor, data i podpis) mgr Daniel Wiśniewski mgr Kamil Nabagło 31.08.2017 r. 

Id: C660FADE-87E8-4B3A-AFEC-CE9CC20FAA25. Podpisany

Strona 59



GEZ	KARTA ADRESOWA ZABYTKU NIERUCHOMEGO		3. Miejscowość
1. Nazwa  STANOWISKO ARCHEOLOGICZNE	2. Czas powstania  osada – okres nowożytny	DĘBOGÓRA	
8. Fotografia z opisem wskazującym orientację albo mapa z zaznaczonym stanowiskiem archeologicznym		4. Adres  Nr obszaru AZP 50-29  Nr stanowiska na obszarze 34  Nr stanowiska w miejscowości 15  5. Przynależność administracyjna  województwo wielkopolskie  powiat poznański  gmina Czerwonak  6. Formy ochrony  Ustalenia ochrony w decyzji o ustaleniu lokalizacji inwestycji celu publicznego, decyzji o warunkach zabudowy, decyzji o zezwoleniu na realizację inwestycji drogowej, decyzji o ustaleniu lokalizacji linii kolejowej lub decyzji o zezwoleniu na realizację inwestycji w zakresie lotniska użytku publicznego.  7. Opracowanie karty adresowej (autor, data i podpis) mgr Daniel Wiśniewski mgr Kamil Nabagło 31.08.2017 r.	

Id: C660FADE-87E8-4B3A-AFEC-CE9CC20FAA25. Podpisany

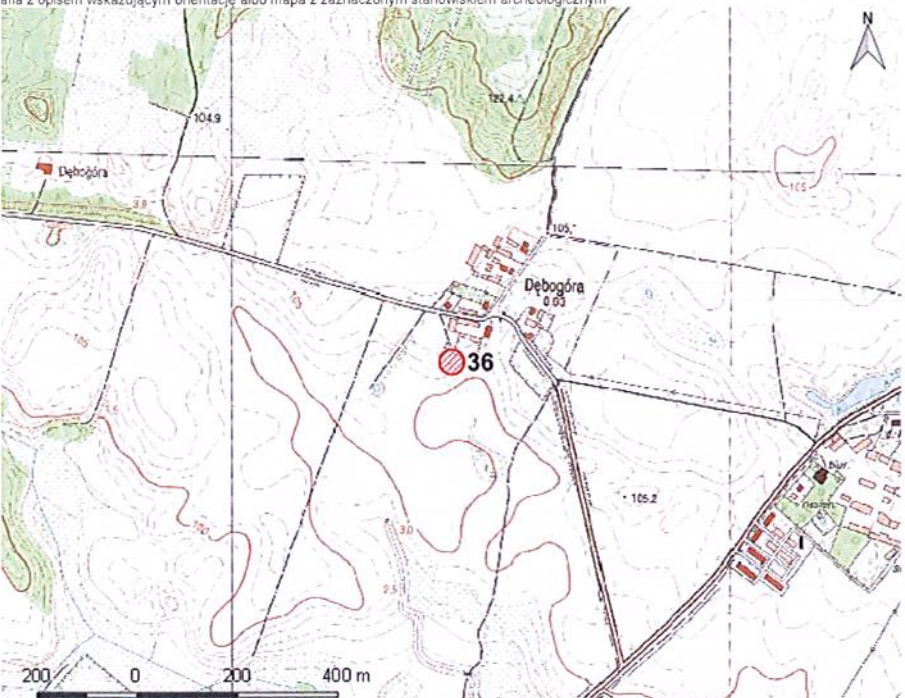

Strona 60

GEZ	KARTA ADRESOWA ZABYTKU NIERUCHOMEGO		3. Miejscowość
1. Nazwa  STANOWISKO ARCHEOLOGICZNE	2. Czas powstania  punkt osadniczy – okres nowożytny	DĘBOGÓRA	
8. Fotografia z opisem wskazującym orientację albo mapa z zaznaczonym stanowiskiem archeologicznym		4. Adres  Nr obszaru AZP 50-29  Nr stanowiska na obszarze 35  Nr stanowiska w miejscowości 7  5. Przynależność administracyjna  województwo wielkopolskie  powiat poznański  gmina Czerwonak  6. Formy ochrony  Ustalenia ochrony w decyzji o ustaleniu lokalizacji inwestycji celu publicznego, decyzji o warunkach zabudowy, decyzji o zezwoleniu na realizację inwestycji drogowej, decyzji o ustaleniu lokalizacji linii kolejowej lub decyzji o zezwoleniu na realizację inwestycji w zakresie lotniska użytku publicznego.  MPZP Uchwała Nr 389/LXIII/2002 z dnia 2002-09-18  7. Opracowanie karty adresowej (autor, data i podpis) mgr Daniel Wiśniewski mgr Kamil Nabagło 31.08.2017 r.	

Id: C660FADE-87E8-4B3A-AFEC-CE9CC20FAA25. Podpisany

Strona 61



GEZ	<b>KARTA ADRESOWA ZABYTKU NIERUCHOMEGO</b>		3. Miejscowość
1. Nazwa  <b>STANOWISKO ARCHEOLOGICZNE</b>	2. Czas powstania <b>punkt osadniczy – okres nowożytny</b>	<b>DĘBOGÓRA</b>	
8. Fotografia z opisem wskazującym orientację albo mapa z zaznaczonym stanowiskiem archeologicznym 			4. Adres  Nr obszaru AZP 50-29  Nr stanowiska na obszarze 36  Nr stanowiska w miejscowości 8  5. Przynależność administracyjna  województwo wielkopolskie  powiat poznański  gmina Czerwonak  6. Formy ochrony  Ustalenia ochrony w decyzji o ustaleniu lokalizacji inwestycji celu publicznego, decyzji o warunkach zabudowy, decyzji o zezwoleniu na realizację inwestycji drogowej, decyzji o ustaleniu lokalizacji linii kolejowej lub decyzji o zezwoleniu na realizację inwestycji w zakresie lotniska użytku publicznego.  MPZP  Uchwała Nr 389/LXIII/2002 z dnia 2002-09-18  7. Opracowanie karty adresowej (autor, data i podpis) mgr Daniel Wiśniewski mgr Kamil Nabagło 31.08.2017 r. 

Id: C660FADE-87E8-4B3A-AFEC-CE9CC20FAA25. Podpisany

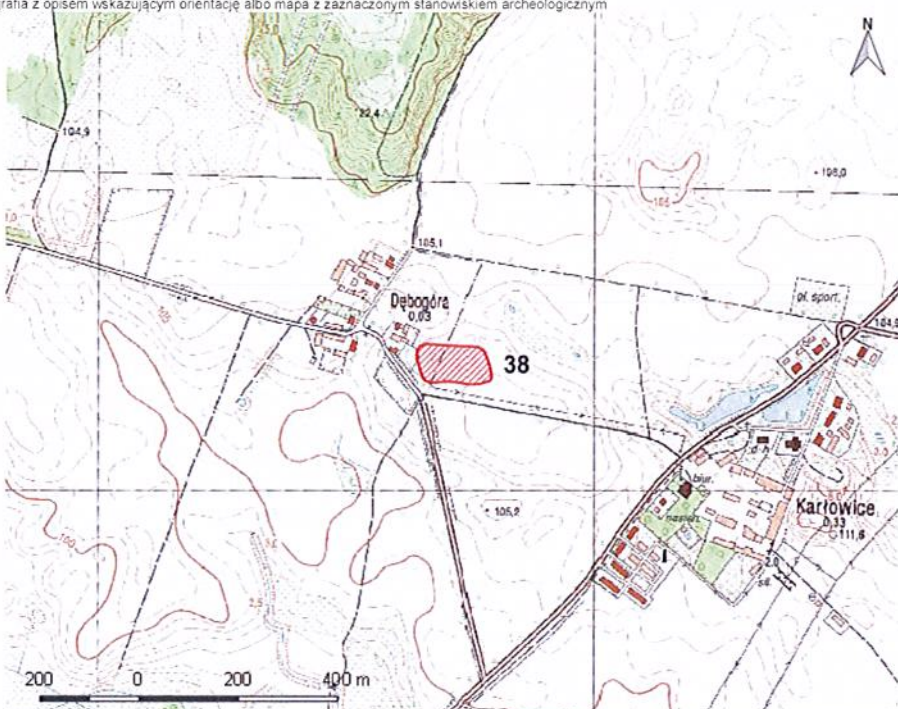
Strona 62


GEZ	<b>KARTA ADRESOWA ZABYTKU NIERUCHOMEGO</b>		3. Miejscowość
1. Nazwa  <b>STANOWISKO ARCHEOLOGICZNE</b>	2. Czas powstania <b>osada – okres nowożytny</b>	<b>DĘBOGÓRA</b>	
8. Fotografia z opisem wskazującym orientację albo mapa z zaznaczonym stanowiskiem archeologicznym 			4. Adres  Nr obszaru AZP 50-29  Nr stanowiska na obszarze 37  Nr stanowiska w miejscowości 6  5. Przynależność administracyjna  województwo wielkopolskie  powiat poznański  gmina Czerwonak  6. Formy ochrony  Ustalenia ochrony w decyzji o ustaleniu lokalizacji inwestycji celu publicznego, decyzji o warunkach zabudowy, decyzji o zezwoleniu na realizację inwestycji drogowej, decyzji o ustaleniu lokalizacji linii kolejowej lub decyzji o zezwoleniu na realizację inwestycji w zakresie lotniska użytku publicznego.  MPZP  Uchwała Nr 389/LXIII/2002 z dnia 2002-09-18  7. Opracowanie karty adresowej (autor, data i podpis) mgr Daniel Wiśniewski mgr Kamil Nabagło 31.08.2017 r. 

Id: C660FADE-87E8-4B3A-AFEC-CE9CC20FAA25. Podpisany

Strona 63



GEZ	KARTA ADRESOWA ZABYTKU NIERUCHOMEGO		3. Miejscowość
1. Nazwa  STANOWISKO ARCHEOLOGICZNE		2. Czas powstania śląd osadnictwa – późne średniowiecze? osada – okres nowożytny	DĘBOGÓRA
8. Fotografia z opisem wskazującym orientację albo mapa z zaznaczonym stanowiskiem archeologicznym			4. Adres  Nr obszaru AZP 50-29  Nr stanowiska na obszarze 38  Nr stanowiska w miejscowości 3
			5. Przynależność administracyjna województwo wielkopolskie  powiat poznański  gmina Czerwonak
			6. Formy ochrony Ustalenia ochrony w decyzji o ustaleniu lokalizacji inwestycji celu publicznego, decyzji o warunkach zabudowy, decyzji o zezwoleniu na realizację inwestycji drogowej, decyzji o ustaleniu lokalizacji linii kolejowej lub decyzji o zezwoleniu na realizację inwestycji w zakresie lotniska użytku publicznego.
			7. Opracowanie karty adresowej (autor, data i podpis) mgr Daniel Wiśniewski mgr Kamil Nabagło 31.08.2017 r.



Strona 64

Id: C660FADE-87E8-4B3A-AFEC-CE9CC20FAA25. Podpisany

Strona 64

GEZ		KARTA ADRESOWA ZABYTKU NIERUCHOMEGO		3. Miejscowość
1. Nazwa		2. Czas powstania		DĘBOGÓRA
STANOWISKO ARCHEOLOGICZNE		śląd osadnictwa – kultura pucharów lejkowatych osada – późne średniowiecze-okres nowożytny		
8. Fotografia z opisem wskazującym orientację albo mapa z zaznaczonym stanowiskiem archeologicznym				
				
4. Adres				
Nr obszaru AZP 50-29				
Nr stanowiska na obszarze 39				
Nr stanowiska w miejscowości 5				
5. Przynależność administracyjna				
województwo wielkopolskie				
powiat poznański				
gmina Czerwonak				
6. Formy ochrony				
Ustalenia ochrony w decyzji o ustaleniu lokalizacji inwestycji celu publicznego, decyzji o warunkach zabudowy, decyzji o zezwoleniu na realizację inwestycji drogowej, decyzji o ustaleniu lokalizacji linii kolejowej lub decyzji o zezwoleniu na realizację inwestycji w zakresie lotniska użytku publicznego.				
MPZP				
Uchwała Nr 389/LXIII/2002 z dnia 2002-09-18				
7. Opracowanie karty adresowej (autor, data i podpis)				
mgr Daniel Wiśniewski				
mgr Kamil Nabagło				
31.08.2017 r.				
				

Id: C660FADE-87E8-4B3A-AFEC-CE9CC20FAA25 Podpisany

Strona 65

Id: C660FADE-87E8-4B3A-AFEC-CE9CC20FAA25. Podpisany

Strona 65



GEZ	<b>KARTA ADRESOWA ZABYTKU NIERUCHOMEGO</b>		3. Miejscowość
1. Nazwa	STANOWISKO ARCHEOLOGICZNE	2. Czas powstania punkt osadniczy – okres nowożytny	DĘBOGÓRA
8. Fotografia z opisem wskazującym orientację albo mapa z zaznaczonym stanowiskiem archeologicznym			4. Adres  Nr obszaru AZP 50-29  Nr stanowiska na obszarze 40  Nr stanowiska w miejscowości 4
			5. Przynależność administracyjna  województwo wielkopolskie  powiat poznański  gmina Czerwonak
			6. Formy ochrony  Ustalenia ochrony w decyzji o ustaleniu lokalizacji inwestycji celu publicznego, decyzji o warunkach zabudowy, decyzji o zezwoleniu na realizację inwestycji drogowej, decyzji o ustaleniu lokalizacji linii kolejowej lub decyzji o zezwoleniu na realizację inwestycji w zakresie lotniska użytku publicznego.
			7. Opracowanie karty adresowej (autor, data i podpis) mgr Daniel Wiśniewski mgr Kamil Nabagło 31.08.2017 r.
Id: C660FADE-87E8-4B3A-AFEC-CE9CC20FAA25. Podpisany			 Strona 66

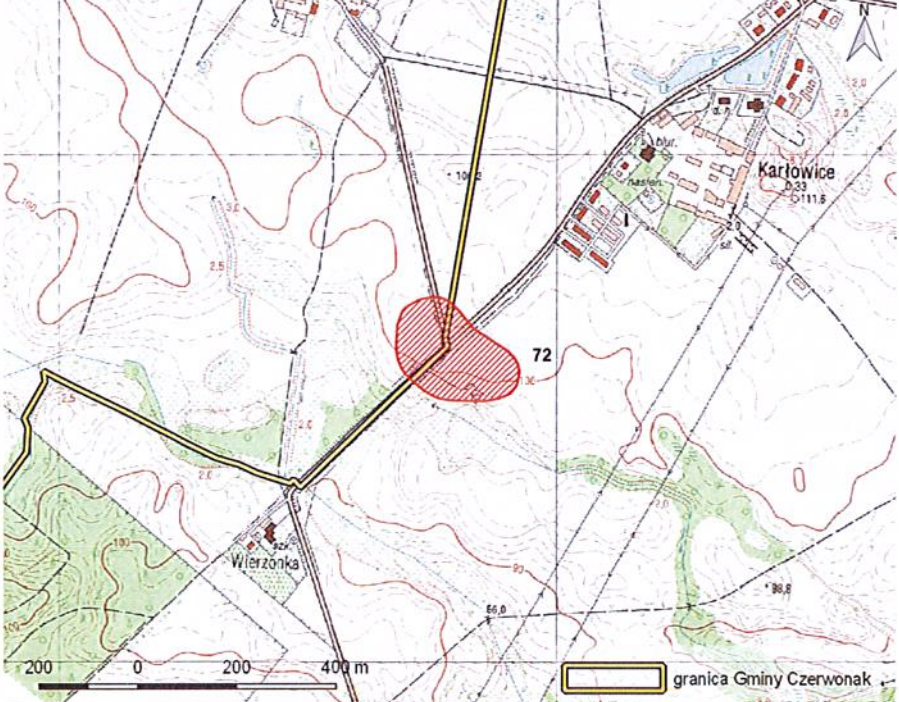


GEZ	<b>KARTA ADRESOWA ZABYTKU NIERUCHOMEGO</b>		3. Miejscowość
1. Nazwa	STANOWISKO ARCHEOLOGICZNE	2. Czas powstania ślad osadnictwa – kultura łużycka? punkt osadniczy – kultura przeworska ślad osadnictwa – wczesne średniowiecze E-F	DĘBOGÓRA
8. Fotografia z opisem wskazującym orientację albo mapa z zaznaczonym stanowiskiem archeologicznym			4. Adres  Nr obszaru AZP 51-29  Nr stanowiska na obszarze 70  Nr stanowiska w miejscowości 2
			5. Przynależność administracyjna  województwo wielkopolskie  powiat poznański  gmina Czerwonak
			6. Formy ochrony  Ustalenia ochrony w decyzji o ustaleniu lokalizacji inwestycji celu publicznego, decyzji o warunkach zabudowy, decyzji o zezwoleniu na realizację inwestycji drogowej, decyzji o ustaleniu lokalizacji linii kolejowej lub decyzji o zezwoleniu na realizację inwestycji w zakresie lotniska użytku publicznego.
			7. Opracowanie karty adresowej (autor, data i podpis) mgr Daniel Wiśniewski mgr Kamil Nabagło 31.08.2017 r.
Id: C660FADE-87E8-4B3A-AFEC-CE9CC20FAA25. Podpisany			 Strona 67



GEZ		KARTA ADRESOWA ZABYTKU NIERUCHOMEGO		3. Miejscowość	
1. Nazwa		2. Czas powstania		DĘBOGÓRA	
STANOWISKO ARCHEOLOGICZNE		punkt osadniczy – kultura łużycka			
8. Fotografia z opisem wskazującym orientację albo mapa z zaznaczonym stanowiskiem archeologicznym				4. Adres	
				Nr obszaru AZP 51-29	
				Nr stanowiska na obszarze 71	
				Nr stanowiska w miejscowości 1	
				5. Przynależność administracyjna	
				województwo wielkopolskie	
				powiat poznański	
				gmina Czerwonak	
				6. Formy ochrony	
				Ustalenia ochrony w decyzji o ustaleniu lokalizacji inwestycji celu publicznego, decyzji o warunkach zabudowy, decyzji o zezwoleniu na realizację inwestycji drogowej, decyzji o ustaleniu lokalizacji linii kolejowej lub decyzji o zezwoleniu na realizację inwestycji w zakresie lotniska użytku publicznego.	
				7. Opracowanie karty adresowej (autor, data i podpis)	
				mgr Daniel Wiśniewski	
				mgr Kamil Nabagło	
				31.08.2017 r.	
					
Id: C660FADE-87E8-4B3A-AFEC-CE9CC20FAA25. Podpisany				Strona 68	

Id: C660FADE-87E8-4B3A-AFEC-CE9CC20FAA25. Podpisany

Strona 68

GEZ	KARTA ADRESOWA ZABYTKU NIERUCHOMEGO		3. Miejscowość
1. Nazwa	2. Czas powstania ślad osadnictwa – kultura przeworska osada – wczesne średniowiecze E ? - ?		DĘBOGÓRA/KARŁOWICE (GM.SWARZĘDZ)
STANOWISKO ARCHEOLOGICZNE			4. Adres
8. Fotografia z opisem wskazującym orientację albo mapa z zaznaczonym stanowiskiem archeologicznym			Nr obszaru AZP 51-29
			Nr stanowiska na obszarze 72
			Nr stanowiska w miejscowości 5
			5. Przynależność administracyjna
			województwo wielkopolskie
			powiat poznański
			gmina Czerwonak
			6. Formy ochrony
			Ustalenia ochrony w decyzji o ustaleniu lokalizacji inwestycji celu publicznego, decyzji o warunkach zabudowy, decyzji o zezwoleniu na realizację inwestycji drogowej, decyzji o ustaleniu lokalizacji linii kolejowej lub decyzji o zezwoleniu na realizację inwestycji w zakresie lotniska użytku publicznego.
			MPZP
			Uchwała Nr 389/LXIII/2002 z dnia 2002-09-18
			7. Opracowanie karty adresowej (autor, data i podpis) mgr Daniel Wiśniewski mgr Kamil Nabagło 31.08.2017 r.
 granica Gminy Czerwonak			

Id: C660FADE-87E8-4B3A-AFEC-CE9CC20FAA25. Podpisany

Strona 69

Id: C660FADE-87E8-4B3A-AFEC-CE9CC20FAA25. Podpisany

Strona 69



GEZ	<b>KARTA ADRESOWA ZABYTKU NIERUCHOMEGO</b>		3. Miejscowość
1. Nazwa	STANOWISKO ARCHEOLOGICZNE	2. Czas powstania osada - okres nowożytny osada – późne średniowiecze	KICIN
8. Fotografia z opisem wskazującym orientację albo mapa z zaznaczonym stanowiskiem archeologicznym			4. Adres  Nr obszaru AZP 51-28  Nr stanowiska na obszarze 72  Nr stanowiska w miejscowości 1
			5. Przynależność administracyjna województwo wielkopolskie powiat poznański gmina Czerwonak
			6. Formy ochrony Ustalenia ochrony w decyzji o ustaleniu lokalizacji inwestycji celu publicznego, decyzji o warunkach zabudowy, decyzji o zezwoleniu na realizację inwestycji drogowej, decyzji o ustaleniu lokalizacji linii kolejowej lub decyzji o zezwoleniu na realizację inwestycji w zakresie lotniska użytku publicznego. MPZP Uchwała Nr 400/LXIV/2002 z dnia 2002-10-09
			7. Opracowanie karty adresowej (autor, data i podpis) mgr Daniel Wiśniewski mgr Kamil Nabagło 31.08.2017 r.
Id: C660FADE-87E8-4B3A-AFEC-CE9CC20FAA25. Podpisany			 Strona 70

GEZ	<b>KARTA ADRESOWA ZABYTKU NIERUCHOMEGO</b>		3. Miejscowość
1. Nazwa	STANOWISKO ARCHEOLOGICZNE	2. Czas powstania punkt osadniczy – wczesne średniowiecze punkt osadniczy – kultura łużycka	KICIN
8. Fotografia z opisem wskazującym orientację albo mapa z zaznaczonym stanowiskiem archeologicznym			4. Adres  Nr obszaru AZP 51-28  Nr stanowiska na obszarze 73  Nr stanowiska w miejscowości 2
			5. Przynależność administracyjna województwo wielkopolskie powiat poznański gmina Czerwonak
			6. Formy ochrony Ustalenia ochrony w decyzji o ustaleniu lokalizacji inwestycji celu publicznego, decyzji o warunkach zabudowy, decyzji o zezwoleniu na realizację inwestycji drogowej, decyzji o ustaleniu lokalizacji linii kolejowej lub decyzji o zezwoleniu na realizację inwestycji w zakresie lotniska użytku publicznego. MPZP Uchwała Nr 400/LXIV/2002 z dnia 2002-10-09
			7. Opracowanie karty adresowej (autor, data i podpis) mgr Daniel Wiśniewski mgr Kamil Nabagło 31.08.2017 r.
Id: C660FADE-87E8-4B3A-AFEC-CE9CC20FAA25. Podpisany			 Strona 71



GEZ		KARTA ADRESOWA ZABYTKU NIERUCHOMEGO		3. Miejscowość	
1. Nazwa		2. Czas powstania		KICIN	
STANOWISKO ARCHEOLOGICZNE		osada - okres nowożytny ślad osadnictwa – epoka kamienia ślad osadnictwa – wczesne średniowiecze ślad osadnictwa – wczesne średniowiecze E			
8. Fotografia z opisem wskazującym orientację albo mapa z zaznaczonym stanowiskiem archeologicznym				4. Adres	
				Nr obszaru AZP 51-28	
				Nr stanowiska na obszarze 74	
				Nr stanowiska w miejscowości 3	
				5. Przynależność administracyjna	
				województwo wielkopolskie	
				powiat poznański	
				gmina Czerwonak	
				6. Formy ochrony	
				Ustalenia ochrony w decyzji o ustaleniu lokalizacji inwestycji celu publicznego, decyzji o warunkach zabudowy, decyzji o zezwoleniu na realizację inwestycji drogowej, decyzji o ustaleniu lokalizacji linii kolejowej lub decyzji o zezwoleniu na realizację inwestycji w zakresie lotniska użytku publicznego.	
				MPZP	
				Uchwała Nr 400/LXIV/2002 z dnia 2002-10-09	
				7. Opracowanie karty adresowej (autor, data i podpis)	
				mgr Daniel Wiśniewski	
				mgr Kamil Nabagło	
				31.08.2017 r.	

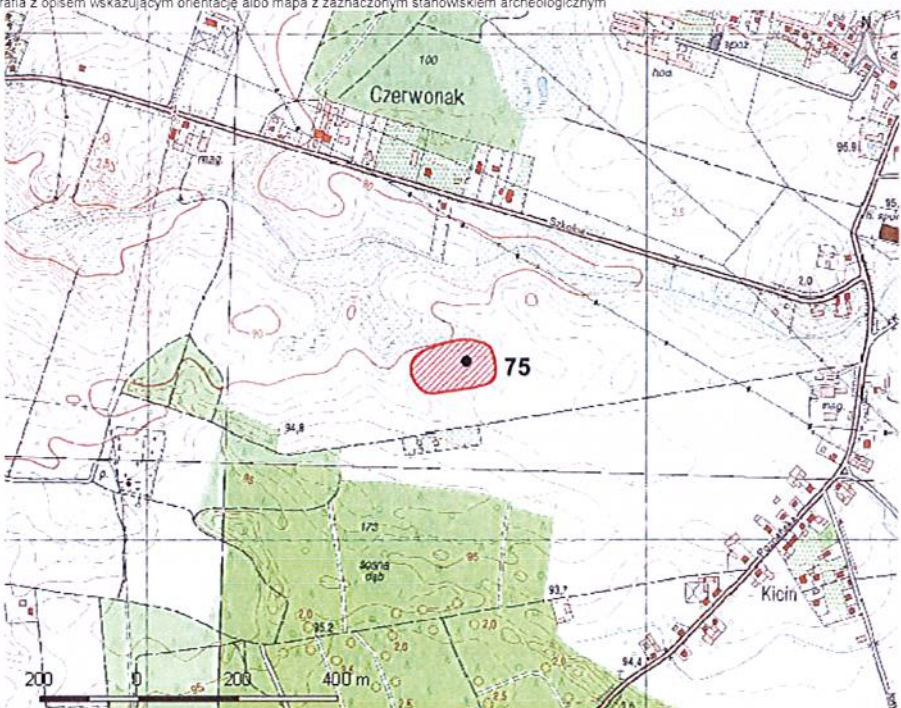



Id: C660FADE-87E8-4B3A-AFEC-CE9CC20FAA25. Podpisany

Strona 72

Id: C660FADE-87E8-4B3A-AFEC-CE9CC20FAA25. Podpisany

Strona 72

GEZ		KARTA ADRESOWA ZABYTKU NIERUCHOMEGO		3. Miejscowość	
1. Nazwa		2. Czas powstania		KICIN	
STANOWISKO ARCHEOLOGICZNE		osada – okres nowożytny osada – wczesne średniowiecze D-E ślad osadnictwa – wczesne średniowiecze			
8. Fotografia z opisem wskazującym orientację albo mapa z zaznaczonym stanowiskiem archeologicznym				4. Adres	
				Nr obszaru AZP 51-28	
				Nr stanowiska na obszarze 75	
				Nr stanowiska w miejscowości 4	
				5. Przynależność administracyjna	
				województwo wielkopolskie	
				powiat poznański	
				gmina Czerwonak	
				6. Formy ochrony	
				Ustalenia ochrony w decyzji o ustaleniu lokalizacji inwestycji celu publicznego, decyzji o warunkach zabudowy, decyzji o zezwoleniu na realizację inwestycji drogowej, decyzji o ustaleniu lokalizacji linii kolejowej lub decyzji o zezwoleniu na realizację inwestycji w zakresie lotniska użytku publicznego.	
				MPZP	
				Uchwała Nr 400/LXIV/2002 z dnia 2002-10-09	
				7. Opracowanie karty adresowej (autor, data i podpis) mgr Daniel Wiśniewski mgr Kamil Nabagło 31.08.2017 r.	



Strona 73

Id: C660FADE-87E8-4B3A-AFEC-CE9CC20FAA25. Podpisany

Strona 73



GEZ	<b>KARTA ADRESOWA ZABYTKU NIERUCHOMEGO</b>		3. Miejscowość
1. Nazwa	STANOWISKO ARCHEOLOGICZNE	2. Czas powstania osada – okres nowożytny ślad osadnictwa – wczesne średniowiecze ślad osadnictwa – kultura łużycka	KICIN
8. Fotografia z opisem wskazującym orientację albo mapa z zaznaczonym stanowiskiem archeologicznym			4. Adres  Nr obszaru AZP 51-28  Nr stanowiska na obszarze 76  Nr stanowiska w miejscowości 5
			5. Przynależność administracyjna  województwo wielkopolskie  powiat poznański  gmina Czerwonak
			6. Formy ochrony  Ustalenia ochrony w decyzji o ustaleniu lokalizacji inwestycji celu publicznego, decyzji o warunkach zabudowy, decyzji o zezwoleniu na realizację inwestycji drogowej, decyzji o ustaleniu lokalizacji linii kolejowej lub decyzji o zezwoleniu na realizację inwestycji w zakresie lotniska użytku publicznego.  MPZP Uchwała Nr 400/LXIV/2002 z dnia 2002-10-09
			7. Opracowanie karty adresowej (autor, data i podpis) mgr Daniel Wiśniewski mgr Kamil Nabagło 31.08.2017 r.

Id: C660FADE-87E8-4B3A-AFEC-CE9CC20FAA25. Podpisany

Strona 74

GEZ	<b>KARTA ADRESOWA ZABYTKU NIERUCHOMEGO</b>		3. Miejscowość
1. Nazwa	STANOWISKO ARCHEOLOGICZNE	2. Czas powstania ślad osadnictwa – wczesne średniowiecze	KICIN
8. Fotografia z opisem wskazującym orientację albo mapa z zaznaczonym stanowiskiem archeologicznym			4. Adres  Nr obszaru AZP 51-28  Nr stanowiska na obszarze 77  Nr stanowiska w miejscowości 6
			5. Przynależność administracyjna  województwo wielkopolskie  powiat poznański  gmina Czerwonak
			6. Formy ochrony  Ustalenia ochrony w decyzji o ustaleniu lokalizacji inwestycji celu publicznego, decyzji o warunkach zabudowy, decyzji o zezwoleniu na realizację inwestycji drogowej, decyzji o ustaleniu lokalizacji linii kolejowej lub decyzji o zezwoleniu na realizację inwestycji w zakresie lotniska użytku publicznego.  MPZP Uchwała Nr 400/LXIV/2002 z dnia 2002-10-09
			7. Opracowanie karty adresowej (autor, data i podpis) mgr Daniel Wiśniewski mgr Kamil Nabagło 31.08.2017 r.

Id: C660FADE-87E8-4B3A-AFEC-CE9CC20FAA25. Podpisany

Strona 75



GEZ		KARTA ADRESOWA ZABYTKU NIERUCHOMEGO		3. Miejscowość	
1. Nazwa		2. Czas powstania		KICIN	
STANOWISKO ARCHEOLOGICZNE		osada – wczesne średniowiecze ślad osadnictwa – NN ślad osadnictwa – okres nowożytny ślad osadnictwa – kultura wielbarska?			
8. Fotografia z opisem wskazującym orientację albo mapa z zaznaczonym stanowiskiem archeologicznym				4. Adres	
				Nr obszaru AZP 51-28	
				Nr stanowiska na obszarze 78	
				Nr stanowiska w miejscowości 7	
				5. Przynależność administracyjna	
				województwo wielkopolskie	
				powiat poznański	
				gmina Czerwonak	
				6. Formy ochrony	
				Ustalenia ochrony w decyzji o ustaleniu lokalizacji inwestycji celu publicznego, decyzji o warunkach zabudowy, decyzji o zezwoleniu na realizację inwestycji drogowej, decyzji o ustaleniu lokalizacji linii kolejowej lub decyzji o zezwoleniu na realizację inwestycji w zakresie lotniska użytku publicznego.	
				MPZP	
				Uchwała Nr 400/LXIV/2002 z dnia 2002-10-09	
				7. Opracowanie karty adresowej (autor, data i podpis) mgr Daniel Wiśniewski mgr Kamil Nabagło 31.08.2017 r.	
					

Id: C660FADE-87E8-4B3A-AFEC-CE9CC20FAA25. Podpisany

Strona 76

Id: C660FADE-87E8-4B3A-AFEC-CE9CC20FAA25. Podpisany

Strona 76

GEZ	KARTA ADRESOWA ZABYTKU NIERUCHOMEGO		3. Miejscowość
1. Nazwa  STANOWISKO ARCHEOLOGICZNE		2. Czas powstania  osada – wczesne średniowiecze ślad osadnictwa – późne średniowiecze?	KICIN
8. Fotografia z opisem wskazującym orientację albo mapa z zaznaczonym stanowiskiem archeologicznym			4. Adres  Nr obszaru AZP 51-28  Nr stanowiska na obszarze 79  Nr stanowiska w miejscowości 8
			5. Przynależność administracyjna  województwo wielkopolskie  powiat poznański  gmina Czerwonak
			6. Formy ochrony  Ustalenia ochrony w decyzji o ustaleniu lokalizacji inwestycji celu publicznego, decyzji o warunkach zabudowy, decyzji o zezwoleniu na realizację inwestycji drogowej, decyzji o ustaleniu lokalizacji linii kolejowej lub decyzji o zezwoleniu na realizację inwestycji w zakresie lotniska użytku publicznego.  MPZP  Uchwała Nr 400/LXIV/2002 z dnia 2002-10-09
			7. Opracowanie karty adresowej (autor, data i podpis) mgr Daniel Wiśniewski mgr Kamil Nabagło 31.08.2017 r.



Strona 77

Id: C660FADE-87E8-4B3A-AFEC-CE9CC20FAA25. Podpisany

Strona 77



<b>GEZ</b>		<b>KARTA ADRESOWA ZABYTKU NIERUCHOMEGO</b>		3. Miejscowość  <b>KICIN</b>
1. Nazwa  <b>STANOWISKO ARCHEOLOGICZNE</b>		2. Czas powstania ? - ? osada – okres nowożytny osada – wczesne średniowiecze punkt osadniczy – wczesne średniowiecze E-F ślad osadnictwa – późne średniowiecze ślad osadnictwa – kultura łużycka?		4. Adres  Nr obszaru AZP 51-28  Nr stanowiska na obszarze 80  Nr stanowiska w miejscowości 9
8. Fotografia z opisem wskazującym orientację albo mapa z zaznaczonym stanowiskiem archeologicznym				5. Przynależność administracyjna  województwo wielkopolskie  powiat poznański  gmina Czerwonak
				6. Formy ochrony  Ustalenia ochrony w decyzji o ustaleniu lokalizacji inwestycji celu publicznego, decyzji o warunkach zabudowy, decyzji o zezwoleniu na realizację inwestycji drogowej, decyzji o ustaleniu lokalizacji linii kolejowej lub decyzji o zezwoleniu na realizację inwestycji w zakresie lotniska użytku publicznego.  MPZP Uchwała Nr 400/LXIV/2002 z dnia 2002-10-09
Id: C660FADE-87E8-4B3A-AFEC-CE9CC20FAA25. Podpisany				7. Opracowanie karty adresowej (autor, data i podpis) mgr Daniel Wiśniewski mgr Kamil Nabagło 31.08.2017 r.



<b>GEZ</b>		<b>KARTA ADRESOWA ZABYTKU NIERUCHOMEGO</b>		3. Miejscowość  <b>KICIN</b>
1. Nazwa  <b>STANOWISKO ARCHEOLOGICZNE</b>		2. Czas powstania <b>ślad osadnictwa – wczesne średniowiecze</b>		4. Adres  Nr obszaru AZP 51-28  Nr stanowiska na obszarze 81  Nr stanowiska w miejscowości 10
8. Fotografia z opisem wskazującym orientację albo mapa z zaznaczonym stanowiskiem archeologicznym				5. Przynależność administracyjna  województwo wielkopolskie  powiat poznański  gmina Czerwonak
				6. Formy ochrony  Ustalenia ochrony w decyzji o ustaleniu lokalizacji inwestycji celu publicznego, decyzji o warunkach zabudowy, decyzji o zezwoleniu na realizację inwestycji drogowej, decyzji o ustaleniu lokalizacji linii kolejowej lub decyzji o zezwoleniu na realizację inwestycji w zakresie lotniska użytku publicznego.  MPZP Uchwała Nr 400/LXIV/2002 z dnia 2002-10-09
Id: C660FADE-87E8-4B3A-AFEC-CE9CC20FAA25. Podpisany				7. Opracowanie karty adresowej (autor, data i podpis) mgr Daniel Wiśniewski mgr Kamil Nabagło 31.08.2017 r.





GEZ	<b>KARTA ADRESOWA ZABYTKU NIERUCHOMEGO</b>		3. Miejscowość
1. Nazwa  <b>STANOWISKO ARCHEOLOGICZNE</b>	2. Czas powstania  osada – okres nowożytny punkt osadniczy – późne średniowiecze ślad osadnictwa – wczesne średniowiecze ślad osadnictwa – wczesne średniowiecze E-F ślad osadnictwa – kultura łużycka?		<b>KICIN</b>
8. Fotografia z opisem wskazującym orientację albo mapa z zaznaczonym stanowiskiem archeologicznym 			4. Adres  Nr obszaru AZP 51-28  Nr stanowiska na obszarze 82  Nr stanowiska w miejscowości 11  5. Przynależność administracyjna  województwo wielkopolskie  powiat poznański  gmina Czerwonak  6. Formy ochrony  Ustalenia ochrony w decyzji o ustaleniu lokalizacji inwestycji celu publicznego, decyzji o warunkach zabudowy, decyzji o zezwoleniu na realizację inwestycji drogowej, decyzji o ustaleniu lokalizacji linii kolejowej lub decyzji o zezwoleniu na realizację inwestycji w zakresie lotniska użytku publicznego.  MPZP Uchwała Nr 400/LXIV/2002 z dnia 2002-10-09  7. Opracowanie karty adresowej (autor, data i podpis) mgr Daniel Wiśniewski mgr Kamil Nabagło 31.08.2017 r. 

Id: C660FADE-87E8-4B3A-AFEC-CE9CC20FAA25. Podpisany

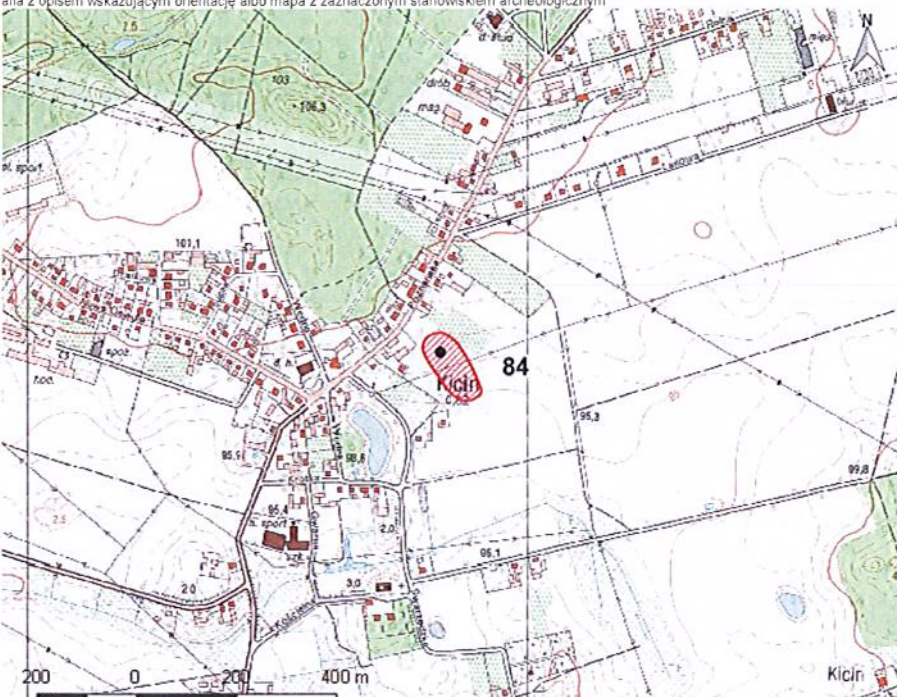
Strona 80

GEZ	<b>KARTA ADRESOWA ZABYTKU NIERUCHOMEGO</b>		3. Miejscowość
1. Nazwa  <b>STANOWISKO ARCHEOLOGICZNE</b>	2. Czas powstania  ślad osadnictwa – okres nowożytny ślad osadnictwa – wczesne średniowiecze		<b>KICIN</b>
8. Fotografia z opisem wskazującym orientację albo mapa z zaznaczonym stanowiskiem archeologicznym 			4. Adres  Nr obszaru AZP 51-28  Nr stanowiska na obszarze 83  Nr stanowiska w miejscowości 12  5. Przynależność administracyjna  województwo wielkopolskie  powiat poznański  gmina Czerwonak  6. Formy ochrony  Ustalenia ochrony w decyzji o ustaleniu lokalizacji inwestycji celu publicznego, decyzji o warunkach zabudowy, decyzji o zezwoleniu na realizację inwestycji drogowej, decyzji o ustaleniu lokalizacji linii kolejowej lub decyzji o zezwoleniu na realizację inwestycji w zakresie lotniska użytku publicznego.  MPZP Uchwała Nr 400/LXIV/2002 z dnia 2002-10-09  7. Opracowanie karty adresowej (autor, data i podpis) mgr Daniel Wiśniewski mgr Kamil Nabagło 31.08.2017 r. 

Id: C660FADE-87E8-4B3A-AFEC-CE9CC20FAA25. Podpisany

Strona 81



GEZ	KARTA ADRESOWA ZABYTKU NIERUCHOMEGO		3. Miejscowość
1. Nazwa	2. Czas powstania		KICIN
STANOWISKO ARCHEOLOGICZNE	osada – okres nowożytny ślad osadnictwa – wczesne średniowiecze		
8. Fotografia z opisem wskazującym orientację albo mapa z zaznaczonym stanowiskiem archeologicznym			4. Adres
			Nr obszaru AZP 51-28
			Nr stanowiska na obszarze 84
			Nr stanowiska w miejscowości 13
			5. Przynależność administracyjna
			województwo wielkopolskie
			powiat poznański
			gmina Czerwonak
			6. Formy ochrony
			Ustalenia ochrony w decyzji o ustaleniu lokalizacji inwestycji celu publicznego, decyzji o warunkach zabudowy, decyzji o zezwoleniu na realizację inwestycji drogowej, decyzji o ustaleniu lokalizacji linii kolejowej lub decyzji o zezwoleniu na realizację inwestycji w zakresie lotniska użytku publicznego.
			MPZP
			Uchwała Nr 400/LXIV/2002 z dnia 2002-10-09
			7. Opracowanie karty adresowej (autor, data i podpis)
			mgr Daniel Wiśniewski
			mgr Kamil Nabagło
			31.08.2017 r.
			

Id: C660FADE-87E8-4B3A-AFEC-CE9CC20FAA25. Podpisany

Strona 82

Id: C660FADE-87E8-4B3A-AFEC-CE9CC20FAA25. Podpisany

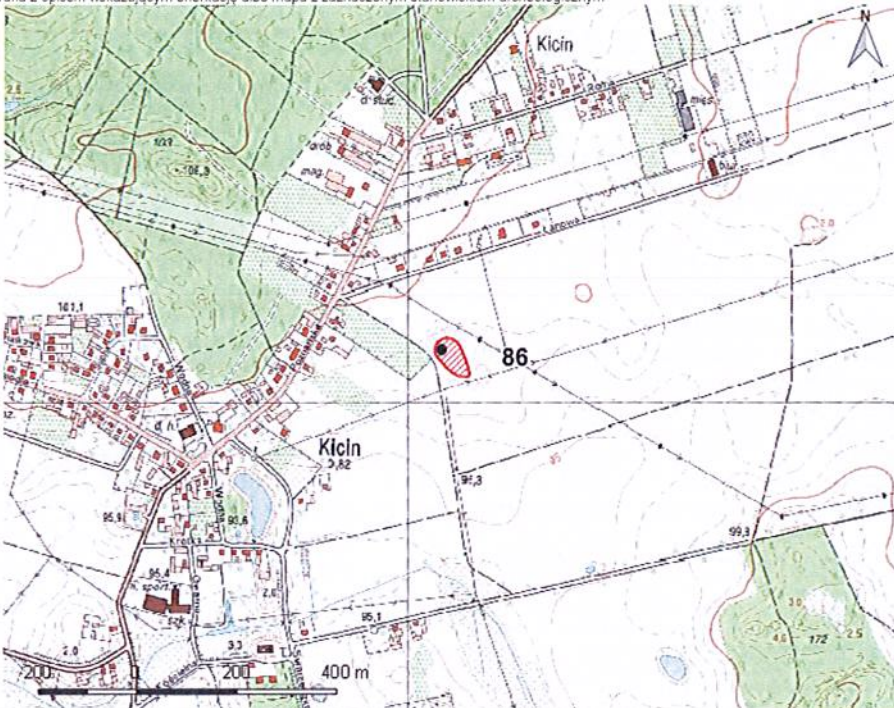
Strona 82

GEZ		KARTA ADRESOWA ZABYTKU NIERUCHOMEGO		3. Miejscowość	
1. Nazwa		2. Czas powstania		KICIN	
STANOWISKO ARCHEOLOGICZNE		ślad osadnictwa – wczesne średniowiecze			
8. Fotografia z opisem wskazującym orientację albo mapa z zaznaczonym stanowiskiem archeologicznym				4. Adres	
				Nr obszaru AZP 51-28	
				Nr stanowiska na obszarze 85	
				Nr stanowiska w miejscowości 14	
				5. Przynależność administracyjna	
				województwo wielkopolskie	
				powiat poznański	
				gmina Czerwonak	
				6. Formy ochrony	
				Ustalenia ochrony w decyzji o ustaleniu lokalizacji inwestycji celu publicznego, decyzji o warunkach zabudowy, decyzji o zezwoleniu na realizację inwestycji drogowej, decyzji o ustaleniu lokalizacji linii kolejowej lub decyzji o zezwoleniu na realizację inwestycji w zakresie lotniska użytku publicznego.	
				MPZP	
				Uchwała Nr 400/LXIV/2002 z dnia 2002-10-09	
				7. Opracowanie karty adresowej (autor, data i podpis)	
				mgr Daniel Wiśniewski	
				mgr Kamil Nabagło	
				31.08.2017 r.	
					

Id: C660FADE-87E8-4B3A-AFEC-CE9CC20FAA25. Podpisany

Strona 83



GEZ		KARTA ADRESOWA ZABYTKU NIERUCHOMEGO		3. Miejscowość	
1. Nazwa		2. Czas powstania		KICIN	
STANOWISKO ARCHEOLOGICZNE		punkt osadniczy – późne średniowiecze/okres nowożytny ślad osadnictwa – kultura łużycka			
8. Fotografia z opisem wskazującym orientację albo mapa z zaznaczonym stanowiskiem archeologicznym				4. Adres	
				Nr obszaru AZP 51-28	
				Nr stanowiska na obszarze 86	
				Nr stanowiska w miejscowości 15	
				5. Przynależność administracyjna	
				województwo wielkopolskie	
				powiat poznański	
				gmina Czerwonak	
				6. Formy ochrony	
				Ustalenia ochrony w decyzji o ustaleniu lokalizacji inwestycji celu publicznego, decyzji o warunkach zabudowy, decyzji o zezwoleniu na realizację inwestycji drogowej, decyzji o ustaleniu lokalizacji linii kolejowej lub decyzji o zezwoleniu na realizację inwestycji w zakresie lotniska użytku publicznego.	
				MPZP	
				Uchwała Nr 400/LXIV/2002 z dnia 2002-10-09	
				7. Opracowanie karty adresowej (autor, data i podpis) mgr Daniel Wiśniewski mgr Kamil Nabagło 31.08.2017 r.	
					

Id: C660FADE-87E8-4B3A-AFEC-CE9CC20FAA25. Podpisany

Strona 84

Id: C660FADE-87E8-4B3A-AFEC-CE9CC20FAA25. Podpisany

Strona 84

GEZ	KARTA ADRESOWA ZABYTKU NIERUCHOMEGO		3. Miejscowość
1. Nazwa	2. Czas powstania		KICIN
STANOWISKO ARCHEOLOGICZNE	punkt osadniczy – okres nowożytny ślad osadnictwa – późne średniowiecze ślad osadnictwa – wczesne średniowiecze ślad osadnictwa – kultura przeworska		
8. Fotografia z opisem wskazującym orientację albo mapa z zaznaczonym stanowiskiem archeologicznym			4. Adres
			Nr obszaru AZP 51-28
			Nr stanowiska na obszarze 87
			Nr stanowiska w miejscowości 16
			5. Przynależność administracyjna
			województwo wielkopolskie
			powiat poznański
			gmina Czerwonak
			6. Formy ochrony
			Ustalenia ochrony w decyzji o ustaleniu lokalizacji inwestycji celu publicznego, decyzji o warunkach zabudowy, decyzji o zezwoleniu na realizację inwestycji drogowej, decyzji o ustaleniu lokalizacji linii kolejowej lub decyzji o zezwoleniu na realizację inwestycji w zakresie lotniska użytku publicznego.
			MPZP
			Uchwała Nr 400/LXIV/2002 z dnia 2002-10-09
			7. Opracowanie karty adresowej (autor, data i podpis) mgr Daniel Wiśniewski mgr Kamil Nabagło 31.08.2017 r.
			

Id: C660FADE-87E8-4B3A-AFEC-CE9CC20FAA25. Podpisany

Strona 85

Id: C660FADE-87E8-4B3A-AFEC-CE9CC20FAA25. Podpisany

Strona 85



<b>GEZ</b>		<b>KARTA ADRESOWA ZABYTKU NIERUCHOMEGO</b>		3. Miejscowość
1. Nazwa		2. Czas powstania		KICIN
STANOWISKO ARCHEOLOGICZNE		osada – okres nowożytny osada – późne średniowiecze punkt osadniczy – wczesne średniowiecze E-F ślad osadnictwa – wczesne średniowiecze		
8. Fotografia z opisem wskazującym orientację albo mapa z zaznaczonym stanowiskiem archeologicznym				4. Adres
				Nr obszaru AZP 51-28  Nr stanowiska na obszarze 88  Nr stanowiska w miejscowości 17
				5. Przynależność administracyjna
				województwo wielkopolskie  powiat poznański  gmina Czerwonak
6. Formy ochrony				Ustalenia ochrony w decyzji o ustaleniu lokalizacji inwestycji celu publicznego, decyzji o warunkach zabudowy, decyzji o zezwoleniu na realizację inwestycji drogowej, decyzji o ustaleniu lokalizacji linii kolejowej lub decyzji o zezwoleniu na realizację inwestycji w zakresie lotniska użytku publicznego.  MPZP Uchwała Nr 400/LXIV/2002 z dnia 2002-10-09
7. Opracowanie karty adresowej (autor, data i podpis)				mgr Daniel Wiśniewski mgr Kamil Nabagło 31.08.2017 r.
Id: C660FADE-87E8-4B3A-AFEC-CE9CC20FAA25. Podpisany				 Strona 86

<b>GEZ</b>		<b>KARTA ADRESOWA ZABYTKU NIERUCHOMEGO</b>		3. Miejscowość
1. Nazwa		2. Czas powstania		KICIN
STANOWISKO ARCHEOLOGICZNE		ślad osadnictwa – wczesne średniowiecze		
8. Fotografia z opisem wskazującym orientację albo mapa z zaznaczonym stanowiskiem archeologicznym				4. Adres
				Nr obszaru AZP 51-28  Nr stanowiska na obszarze 89  Nr stanowiska w miejscowości 19
				5. Przynależność administracyjna
				województwo wielkopolskie  powiat poznański  gmina Czerwonak
6. Formy ochrony				Ustalenia ochrony w decyzji o ustaleniu lokalizacji inwestycji celu publicznego, decyzji o warunkach zabudowy, decyzji o zezwoleniu na realizację inwestycji drogowej, decyzji o ustaleniu lokalizacji linii kolejowej lub decyzji o zezwoleniu na realizację inwestycji w zakresie lotniska użytku publicznego.  MPZP Uchwała Nr 400/LXIV/2002 z dnia 2002-10-09
7. Opracowanie karty adresowej (autor, data i podpis)				mgr Daniel Wiśniewski mgr Kamil Nabagło 31.08.2017 r.
Id: C660FADE-87E8-4B3A-AFEC-CE9CC20FAA25. Podpisany				 Strona 87



GEZ		KARTA ADRESOWA ZABYTKU NIERUCHOMEGO		3. Miejscowość	
1. Nazwa		2. Czas powstania		KICIN	
STANOWISKO ARCHEOLOGICZNE		? - ? osada – okres nowożytny ślad osadnictwa – wczesne średniowiecze ślad osadnictwa – wczesne średniowiecze F			
8. Fotografia z opisem wskazującym orientację albo mapa z zaznaczonym stanowiskiem archeologicznym				4. Adres	
				Nr obszaru AZP 51-28	
				Nr stanowiska na obszarze 90	
				Nr stanowiska w miejscowości 19	
5. Przynależność administracyjna					
województwo wielkopolskie					
powiat poznański					
gmina Czerwonak					
6. Formy ochrony					
Ustalenia ochrony w decyzji o ustaleniu lokalizacji inwestycji celu publicznego, decyzji o warunkach zabudowy, decyzji o zezwoleniu na realizację inwestycji drogowej, decyzji o ustaleniu lokalizacji linii kolejowej lub decyzji o zezwoleniu na realizację inwestycji w zakresie lotniska użytku publicznego.					
MPZP					
Uchwała Nr 400/LXIV/2002 z dnia 2002-10-09					
7. Opracowanie karty adresowej (autor, data i podpis)					
mgr Daniel Wiśniewski					
mgr Kamil Nabagło					
31.08.2017 r.					
					
				Strona 88	

Id: C660FADE-87E8-4B3A-AFEC-CE9CC20FAA25. Podpisany

Strona 88

GEZ	KARTA ADRESOWA ZABYTKU NIERUCHOMEGO		3. Miejscowość
1. Nazwa	2. Czas powstania		KICIN
STANOWISKO ARCHEOLOGICZNE	osada – kultura pucharów lejkowatych punkt osadniczy – okres nowożytny ślad osadnictwa – kultura łużycka?		
8. Fotografia z opisem wskazującym orientację albo mapa z zaznaczonym stanowiskiem archeologicznym			4. Adres
			Nr obszaru AZP 51-28
			Nr stanowiska na obszarze 91
			Nr stanowiska w miejscowości 20
			5. Przynależność administracyjna
			województwo wielkopolskie
			powiat poznański
			gmina Czerwonak
			6. Formy ochrony
			Ustalenia ochrony w decyzji o ustaleniu lokalizacji inwestycji celu publicznego, decyzji o warunkach zabudowy, decyzji o zezwoleniu na realizację inwestycji drogowej, decyzji o ustaleniu lokalizacji linii kolejowej lub decyzji o zezwoleniu na realizację inwestycji w zakresie lotniska użytku publicznego.
			MPZP
			Uchwała Nr 400/LXIV/2002 z dnia 2002-10-09
			7. Opracowanie karty adresowej (autor, data i podpis)
			mgr Daniel Wiśniewski
			mgr Kamil Nabagło
			31.08.2017 r.
			

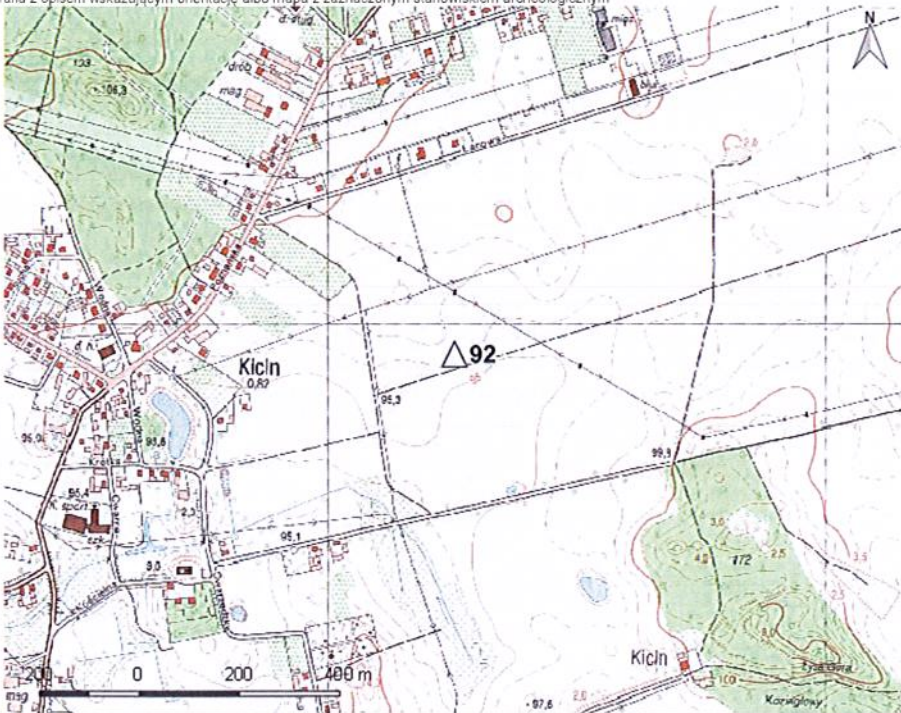

Id: C660FADE-87E8-4B3A-AFEC-CE9CC20FAA25. Podpisany

Strona 89

Id: C660FADE-87E8-4B3A-AFEC-CE9CC20FAA25. Podpisany

Strona 89



GEZ		KARTA ADRESOWA ZABYTKU NIERUCHOMEGO		3. Miejscowość	
1. Nazwa		2. Czas powstania		KICIN	
STANOWISKO ARCHEOLOGICZNE		cmentarzysko – kultura wielbarska			
8. Fotografia z opisem wskazującym orientację albo mapa z zaznaczonym stanowiskiem archeologicznym				4. Adres	
				Nr obszaru AZP 51-28	
				Nr stanowiska na obszarze 92	
				Nr stanowiska w miejscowości 21	
5. Przynależność administracyjna					
województwo wielkopolskie					
powiat poznański					
gmina Czerwonak					
6. Formy ochrony					
Ustalenia ochrony w decyzji o ustaleniu lokalizacji inwestycji celu publicznego, decyzji o warunkach zabudowy, decyzji o zezwoleniu na realizację inwestycji drogowej, decyzji o ustaleniu lokalizacji linii kolejowej lub decyzji o zezwoleniu na realizację inwestycji w zakresie lotniska użytku publicznego.					
MPZP					
Uchwała Nr 400/LXIV/2002 z dnia 2002-10-09					
7. Opracowanie karty adresowej (autor, data i podpis)					
mgr Daniel Wiśniewski					
mgr Kamil Nabagło					
31.08.2017 r.					
					
Id: C660FADE-87E8-4B3A-AFEC-CE9CC20FAA25. Podpisany				Strona 90	

Id: C660FADE-87E8-4B3A-AFEC-CE9CC20FAA25. Podpisany

Strona 90

GEZ		KARTA ADRESOWA ZABYTKU NIERUCHOMEGO		3. Miejscowość	
1. Nazwa		2. Czas powstania		KICIN	
STANOWISKO ARCHEOLOGICZNE		osada – okres nowożytny ślad osadnictwa – późne średniowiecze			
8. Fotografia z opisem wskazującym orientację albo mapa z zaznaczonym stanowiskiem archeologicznym				4. Adres	
				Nr obszaru AZP 51-28	
				Nr stanowiska na obszarze 158	
				Nr stanowiska w miejscowości 23	
				5. Przynależność administracyjna	
				województwo wielkopolskie	
				powiat poznański	
				gmina Czerwonak	
				6. Formy ochrony	
				Ustalenia ochrony w decyzji o ustaleniu lokalizacji inwestycji celu publicznego, decyzji o warunkach zabudowy, decyzji o zezwoleniu na realizację inwestycji drogowej, decyzji o ustaleniu lokalizacji linii kolejowej lub decyzji o zezwoleniu na realizację inwestycji w zakresie lotniska użytku publicznego.	
				MPZP	
				Uchwała Nr 400/LXIV/2002 z dnia 2002-10-09	
				7. Opracowanie karty adresowej (autor, data i podpis)	
				mgr Daniel Wiśniewski	
				mgr Kamil Nabagło	
				31.08.2017 r.	
					

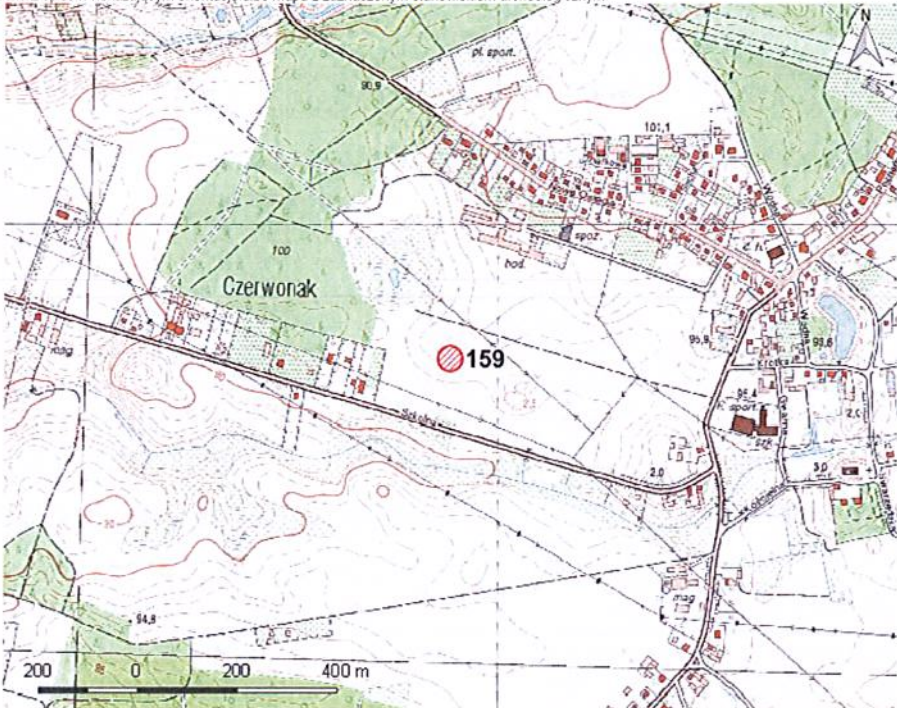
Id: C660FADE-87E8-4B3A-AFEC-CE9CC20FAA25. Podpisany


Strona 91

Id: C660FADE-87E8-4B3A-AFEC-CE9CC20FAA25. Podpisany

Strona 91



GEZ		KARTA ADRESOWA ZABYTKU NIERUCHOMEGO		3. Miejscowość	
1. Nazwa		2. Czas powstania		KICIN	
STANOWISKO ARCHEOLOGICZNE		osada – okres nowożytny punkt osadniczy – wczesne średniowiecze E punkt osadniczy – kultura łużycka			
8. Fotografia z opisem wskazującym orientację albo mapa z zaznaczonym stanowiskiem archeologicznym				4. Adres	
				Nr obszaru AZP 51-28	
				Nr stanowiska na obszarze 159	
				Nr stanowiska w miejscowości 24	
				5. Przynależność administracyjna	
				województwo wielkopolskie	
				powiat poznański	
				gmina Czerwonak	
				6. Formy ochrony	
				Ustalenia ochrony w decyzji o ustaleniu lokalizacji inwestycji celu publicznego, decyzji o warunkach zabudowy, decyzji o zezwoleniu na realizację inwestycji drogowej, decyzji o ustaleniu lokalizacji linii kolejowej lub decyzji o zezwoleniu na realizację inwestycji w zakresie lotniska użytku publicznego.	
				MPZP	
				Uchwała Nr 400/LXIV/2002 z dnia 2002-10-09	
				7. Opracowanie karty adresowej (autor, data i podpis) mgr Daniel Wiśniewski mgr Kamil Nabagło 31.08.2017 r.	



Strona 92

Id: C660FADE-87E8-4B3A-AFEC-CE9CC20FAA25. Podpisany

Strona 92

GEZ		KARTA ADRESOWA ZABYTKU NIERUCHOMEGO		3. Miejscowość	
1. Nazwa		2. Czas powstania		KICIN	
STANOWISKO ARCHEOLOGICZNE		osada – okres nowożytny punkt osadniczy – wczesne średniowiecze C-D punkt osadniczy – wczesne średniowiecze E-F ślad osadnictwa – kultura łużycka			
8. Fotografia z opisem wskazującym orientację albo mapa z zaznaczonym stanowiskiem archeologicznym				4. Adres	
				Nr obszaru AZP 51-28	
				Nr stanowiska na obszarze 160	
				Nr stanowiska w miejscowości 25	
				5. Przynależność administracyjna	
				województwo wielkopolskie	
				powiat poznański	
				gmina Czerwonak	
				6. Formy ochrony	
				Ustalenia ochrony w decyzji o ustaleniu lokalizacji inwestycji celu publicznego, decyzji o warunkach zabudowy, decyzji o zezwoleniu na realizację inwestycji drogowej, decyzji o ustaleniu lokalizacji linii kolejowej lub decyzji o zezwoleniu na realizację inwestycji w zakresie lotniska użytku publicznego.	
				MPZP	
				Uchwała Nr 400/LXIV/2002 z dnia 2002-10-09	
				7. Opracowanie karty adresowej (autor, data i podpis) mgr Daniel Wiśniewski mgr Kamil Nabagło 31.08.2017 r.	
					

Id: C660FADE-87E8-4B3A-AFEC-CE9CC20FAA25. Podpisany

Strona 93

Id: C660FADE-87E8-4B3A-AFEC-CE9CC20FAA25. Podpisany

Strona 93



GEZ	KARTA ADRESOWA ZABYTKU NIERUCHOMEGO		3. Miejscowość
1. Nazwa	2. Czas powstania		KICIN
STANOWISKO ARCHEOLOGICZNE	punkt osadniczy – okres nowożytny ślad osadnictwa – wczesne średniowiecze F ślad osadnictwa – kultura łużycka		
8. Fotografia z opisem wskazującym orientację albo mapa z zaznaczonym stanowiskiem archeologicznym			
			4. Adres
			Nr obszaru AZP 51-28
			Nr stanowiska na obszarze 161
			Nr stanowiska w miejscowości 26
			5. Przynależność administracyjna
			województwo wielkopolskie
			powiat poznański
			gmina Czerwonak
			6. Formy ochrony
			Ustalenia ochrony w decyzji o ustaleniu lokalizacji inwestycji celu publicznego, decyzji o warunkach zabudowy, decyzji o zezwoleniu na realizację inwestycji drogowej, decyzji o ustaleniu lokalizacji linii kolejowej lub decyzji o zezwoleniu na realizację inwestycji w zakresie lotniska użytku publicznego.
			MPZP
			Uchwała Nr 400/LXIV/2002 z dnia 2002-10-09
			7. Opracowanie karty adresowej (autor, data i podpis)
			mgr Daniel Wiśniewski
			mgr Kamil Nabagło
			31.08.2017 r.
			

Id: C660FADE-87E8-4B3A-AFEC-CF9CC20FAA25. Podpisany

Strona 94

Id: C660FADE-87E8-4B3A-AFEC-CE9CC20FAA25. Podpisany

Strona 94

GEZ	KARTA ADRESOWA ZABYTKU NIERUCHOMEGO		3. Miejscowość
1. Nazwa	2. Czas powstania		KICIN
STANOWISKO ARCHEOLOGICZNE	osada – okres nowożytny osada – wczesne średniowiecze E śląd osadnictwa – NN śląd osadnictwa – kultura łużycka		
8. Fotografia z opisem wskazującym orientację albo mapa z zaznaczonym stanowiskiem archeologicznym			4. Adres
			Nr obszaru AZP 51-28
			Nr stanowiska na obszarze 162
			Nr stanowiska w miejscowości 27
			5. Przynależność administracyjna
			województwo wielkopolskie
			powiat poznański
			gmina Czerwonak
			6. Formy ochrony
			Ustalenia ochrony w decyzji o ustaleniu lokalizacji inwestycji celu publicznego, decyzji o warunkach zabudowy, decyzji o zezwoleniu na realizację inwestycji drogowej, decyzji o ustaleniu lokalizacji linii kolejowej lub decyzji o zezwoleniu na realizację inwestycji w zakresie lotniska użytku publicznego.
			MPZP
			Uchwała Nr 400/LXIV/2002 z dnia 2002-10-09
			7. Opracowanie karty adresowej (autor, data i podpis)
			mgr Daniel Wiśniewski
			mgr Kamil Nabagło
			31.08.2017 r.
			

Id: C660FADE-87E8-4B3A-AFEC-CE9CC20FAA25. Podpisany

Strona 95



<b>GEZ</b>	<b>KARTA ADRESOWA ZABYTKU NIERUCHOMEGO</b>		3. Miejscowość
1. Nazwa  <b>STANOWISKO ARCHEOLOGICZNE</b>	2. Czas powstania <b>osada – okres nowożytny ślad osadnictwa – pradzieje ślad osadnictwa – wczesne średniowiecze?</b>		<b>KICIN</b>
8. Fotografia z opisem wskazującym orientację albo mapa z zaznaczonym stanowiskiem archeologicznym 			4. Adres  Nr obszaru AZP 51-28  Nr stanowiska na obszarze 163  Nr stanowiska w miejscowości 28  5. Przynależność administracyjna  województwo wielkopolskie  powiat poznański  gmina Czerwonak  6. Formy ochrony  Ustalenia ochrony w decyzji o ustaleniu lokalizacji inwestycji celu publicznego, decyzji o warunkach zabudowy, decyzji o zezwoleniu na realizację inwestycji drogowej, decyzji o ustaleniu lokalizacji linii kolejowej lub decyzji o zezwoleniu na realizację inwestycji w zakresie lotniska użytku publicznego.  MPZP  Uchwała Nr 400/LXIV/2002 z dnia 2002-10-09  7. Opracowanie karty adresowej (autor, data i podpis) mgr Daniel Wiśniewski mgr Kamil Nabagło 31.08.2017 r. 

Id: C660FADE-87E8-4B3A-AFEC-CE9CC20FAA25. Podpisany

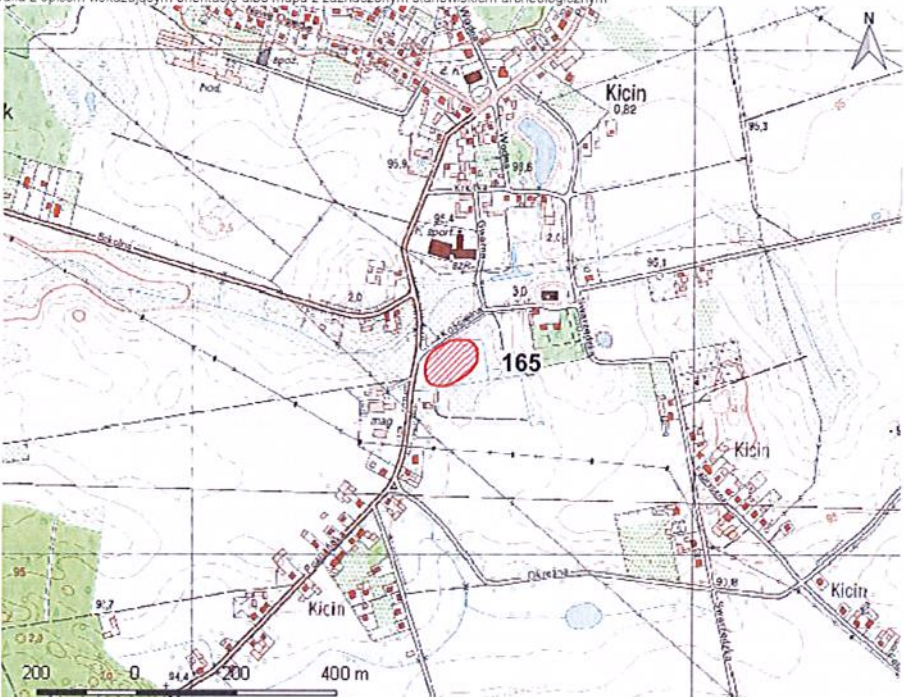
Strona 96

<b>GEZ</b>	<b>KARTA ADRESOWA ZABYTKU NIERUCHOMEGO</b>		3. Miejscowość
1. Nazwa  <b>STANOWISKO ARCHEOLOGICZNE</b>	2. Czas powstania <b>punkt osadniczy – okres nowożytny ślad osadnictwa – NN ślad osadnictwa – późne średniowiecze</b>		<b>KICIN</b>
8. Fotografia z opisem wskazującym orientację albo mapa z zaznaczonym stanowiskiem archeologicznym 			4. Adres  Nr obszaru AZP 51-28  Nr stanowiska na obszarze 164  Nr stanowiska w miejscowości 29  5. Przynależność administracyjna  województwo wielkopolskie  powiat poznański  gmina Czerwonak  6. Formy ochrony  Ustalenia ochrony w decyzji o ustaleniu lokalizacji inwestycji celu publicznego, decyzji o warunkach zabudowy, decyzji o zezwoleniu na realizację inwestycji drogowej, decyzji o ustaleniu lokalizacji linii kolejowej lub decyzji o zezwoleniu na realizację inwestycji w zakresie lotniska użytku publicznego.  MPZP  Uchwała Nr 400/LXIV/2002 z dnia 2002-10-09  7. Opracowanie karty adresowej (autor, data i podpis) mgr Daniel Wiśniewski mgr Kamil Nabagło 31.08.2017 r. 

Id: C660FADE-87E8-4B3A-AFEC-CE9CC20FAA25. Podpisany

Strona 97



GEZ	KARTA ADRESOWA ZABYTKU NIERUCHOMEGO		3. Miejscowość
1. Nazwa	2. Czas powstania		KICIN
STANOWISKO ARCHEOLOGICZNE	osada – okres nowożytny ślad osadnictwa – późne średniowiecze		
8. Fotografia z opisem wskazującym orientację albo mapa z zaznaczonym stanowiskiem archeologicznym			
			
4. Adres			
Nr obszaru AZP 51-28			
Nr stanowiska na obszarze 165			
Nr stanowiska w miejscowości 30			
5. Przynależność administracyjna			
województwo wielkopolskie			
powiat poznański			
gmina Czerwonak			
6. Formy ochrony			
Ustalenia ochrony w decyzji o ustaleniu lokalizacji inwestycji celu publicznego, decyzji o warunkach zabudowy, decyzji o zezwoleniu na realizację inwestycji drogowej, decyzji o ustaleniu lokalizacji linii kolejowej lub decyzji o zezwoleniu na realizację inwestycji w zakresie lotniska użytku publicznego.			
MPZP			
Uchwała Nr 400/LXIV/2002 z dnia 2002-10-09			
7. Opracowanie karty adresowej (autor, data i podpis) mgr Daniel Wiśniewski mgr Kamil Nabagło 31.08.2017 r.			



Id: C660FADE-87E8-4B3A-AFEC-CE9CC20FAA25. Podpisany

Strona 98

Id: C660FADE-87E8-4B3A-AFEC-CE9CC20FAA25. Podpisany

Strona 98

GEZ	KARTA ADRESOWA ZABYTKU NIERUCHOMEGO		3. Miejscowość
1. Nazwa	2. Czas powstania		KICIN
STANOWISKO ARCHEOLOGICZNE	punkt osadniczy – okres nowożytny ślad osadnictwa – NN ślad osadnictwa – późne średniowiecze ślad osadnictwa – wczesne średniowiecze ślad osadnictwa – kultura wielbarska?		
8. Fotografia z opisem wskazującym orientację albo mapa z zaznaczonym stanowiskiem archeologicznym			4. Adres
			Nr obszaru AZP 51-28
			Nr stanowiska na obszarze 166
			Nr stanowiska w miejscowości 31
			5. Przynależność administracyjna
			województwo wielkopolskie
			powiat poznański
			gmina Czerwonak
			6. Formy ochrony
			Ustalenia ochrony w decyzji o ustaleniu lokalizacji inwestycji celu publicznego, decyzji o warunkach zabudowy, decyzji o zezwoleniu na realizację inwestycji drogowej, decyzji o ustaleniu lokalizacji linii kolejowej lub decyzji o zezwoleniu na realizację inwestycji w zakresie lotniska użytku publicznego.
			MPZP
			Uchwała Nr 400/LXIV/2002 z dnia 2002-10-09
			7. Opracowanie karty adresowej (autor, data i podpis)
			mgr Daniel Wiśniewski
			mgr Kamil Nabagło
			31.08.2017 r.
			

Id: C660FADE-87E8-4B3A-AFEC-CE9CC20FAA25. Podpisany

Strona 99



GEZ		KARTA ADRESOWA ZABYTKU NIERUCHOMEGO		3. Miejscowość	
1. Nazwa		2. Czas powstania		KICIN	
STANOWISKO ARCHEOLOGICZNE		punkt osadniczy – okres nowożytny ślad osadnictwa – wczesne średniowiecze E			
8. Fotografia z opisem wskazującym orientację albo mapa z zaznaczonym stanowiskiem archeologicznym				4. Adres	
				Nr obszaru AZP 51-28	
				Nr stanowiska na obszarze 167	
				Nr stanowiska w miejscowości 32	
				5. Przynależność administracyjna	
				województwo wielkopolskie	
				powiat poznański	
				gmina Czerwonak	
				6. Formy ochrony	
				Ustalenia ochrony w decyzji o ustaleniu lokalizacji inwestycji celu publicznego, decyzji o warunkach zabudowy, decyzji o zezwoleniu na realizację inwestycji drogowej, decyzji o ustaleniu lokalizacji linii kolejowej lub decyzji o zezwoleniu na realizację inwestycji w zakresie lotniska użytku publicznego.	
				MPZP	
				Uchwała Nr 400/LXIV/2002 z dnia 2002-10-09	
				7. Opracowanie karty adresowej (autor, data i podpis)	
				mgr Daniel Wiśniewski	
				mgr Kamil Nabagło	
				31.08.2017 r.	
					

Id: C660FADE-87E8-4B3A-AFEC-CE9CC20FAA25. Podpisany

Strona 100

Id: C660FADE-87E8-4B3A-AFEC-CE9CC20FAA25. Podpisany

Strona 100

GEZ		KARTA ADRESOWA ZABYTKU NIERUCHOMEGO		3. Miejscowość	
1. Nazwa		2. Czas powstania		KICIN	
STANOWISKO ARCHEOLOGICZNE		osada – okres nowożytny			
8. Fotografia z opisem wskazującym orientację albo mapa z zaznaczonym stanowiskiem archeologicznym					4. Adres
					Nr obszaru AZP 51-28
					Nr stanowiska na obszarze 168
					Nr stanowiska w miejscowości 33
					5. Przynależność administracyjna
					województwo wielkopolskie
					powiat poznański
					gmina Czerwonak
					6. Formy ochrony
					Ustalenia ochrony w decyzji o ustaleniu lokalizacji inwestycji celu publicznego, decyzji o warunkach zabudowy, decyzji o zezwoleniu na realizację inwestycji drogowej, decyzji o ustaleniu lokalizacji linii kolejowej lub decyzji o zezwoleniu na realizację inwestycji w zakresie lotniska użytku publicznego.
					MPZP
					Uchwała Nr 400/LXIV/2002 z dnia 2002-10-09
					7. Opracowanie karty adresowej (autor, data i podpis)
					mgr Daniel Wiśniewski
					mgr Kamil Nabagło
					31.08.2017 r.
					

Id: C660FADE-87E8-4B3A-AFEC-CE9CC20FAA25. Podpisany

Strona 101

Id: C660FADE-87E8-4B3A-AFEC-CE9CC20FAA25. Podpisany

Strona 101



GEZ	<b>KARTA ADRESOWA ZABYTKU NIERUCHOMEGO</b>		3. Miejscowość
1. Nazwa	STANOWISKO ARCHEOLOGICZNE	2. Czas powstania osada – okres nowożytny śląd osadnictwa – wczesne średniowiecze F	KICIN
8. Fotografia z opisem wskazującym orientację albo mapa z zaznaczonym stanowiskiem archeologicznym			4. Adres  Nr obszaru AZP 51-28  Nr stanowiska na obszarze 169  Nr stanowiska w miejscowości 34
			5. Przynależność administracyjna  województwo wielkopolskie  powiat poznański  gmina Czerwonak
			6. Formy ochrony  Ustalenia ochrony w decyzji o ustaleniu lokalizacji inwestycji celu publicznego, decyzji o warunkach zabudowy, decyzji o zezwoleniu na realizację inwestycji drogowej, decyzji o ustaleniu lokalizacji linii kolejowej lub decyzji o zezwoleniu na realizację inwestycji w zakresie lotnictwa użytku publicznego.  MPZP Uchwała Nr 400/LXIV/2002 z dnia 2002-10-09
			7. Opracowanie karty adresowej (autor, data i podpis) mgr Daniel Wiśniewski mgr Kamil Nabagło 31.08.2017 r.



Strona 102

GEZ	<b>KARTA ADRESOWA ZABYTKU NIERUCHOMEGO</b>		3. Miejscowość
1. Nazwa	STANOWISKO ARCHEOLOGICZNE	2. Czas powstania punkt osadniczy – okres nowożytny	KICIN
8. Fotografia z opisem wskazującym orientację albo mapa z zaznaczonym stanowiskiem archeologicznym			4. Adres  Nr obszaru AZP 51-28  Nr stanowiska na obszarze 170  Nr stanowiska w miejscowości 35
			5. Przynależność administracyjna  województwo wielkopolskie  powiat poznański  gmina Czerwonak
			6. Formy ochrony  Ustalenia ochrony w decyzji o ustaleniu lokalizacji inwestycji celu publicznego, decyzji o warunkach zabudowy, decyzji o zezwoleniu na realizację inwestycji drogowej, decyzji o ustaleniu lokalizacji linii kolejowej lub decyzji o zezwoleniu na realizację inwestycji w zakresie lotnictwa użytku publicznego.  MPZP Uchwała Nr 400/LXIV/2002 z dnia 2002-10-09
			7. Opracowanie karty adresowej (autor, data i podpis) mgr Daniel Wiśniewski mgr Kamil Nabagło 31.08.2017 r.



Strona 103



GEZ		KARTA ADRESOWA ZABYTKU NIERUCHOMEGO		3. Miejscowość
1. Nazwa		2. Czas powstania		KICIN
STANOWISKO ARCHEOLOGICZNE		śląd osadnictwa – epoka kamienia		
8. Fotografia z opisem wskazującym orientację albo mapa z zaznaczonym stanowiskiem archeologicznym				
				
4. Adres				
Nr obszaru AZP 51-29				
Nr stanowiska na obszarze 1				
Nr stanowiska w miejscowości 22				
5. Przynależność administracyjna				
województwo wielkopolskie				
powiat poznański				
gmina Czerwonak				
6. Formy ochrony				
Ustalenia ochrony w decyzji o ustaleniu lokalizacji inwestycji celu publicznego, decyzji o warunkach zabudowy, decyzji o zezwoleniu na realizację inwestycji drogowej, decyzji o ustaleniu lokalizacji linii kolejowej lub decyzji o zezwoleniu na realizację inwestycji w zakresie lotniska użytku publicznego.				
MPZP				
Uchwała Nr 400/LXIV/2002 z dnia 2002-10-09				
7. Opracowanie karty adresowej (autor, data i podpis)				
mgr Daniel Wiśniewski				
mgr Kamil Nabagło				
31.08.2017 r.				
				

Id: C660FADE-87E8-4B3A-AFEC-CE9CC20FAA25. Podpisany

Strona 104

Id: C660FADE-87E8-4B3A-AFEC-CE9CC20FAA25. Podpisany

Strona 104

GEZ	KARTA ADRESOWA ZABYTKU NIERUCHOMEGO		3. Miejscowość
1. Nazwa	2. Czas powstania		KOZIEGŁÓWY
STANOWISKO ARCHEOLOGICZNE	osada? – wczesne średniowiecze ślad osadnictwa – późne średniowiecze		
8. Fotografia z opisem wskazującym orientację albo mapa z zaznaczonym stanowiskiem archeologicznym			
			
4. Adres			
Nr obszaru AZP 51-28			
Nr stanowiska na obszarze 60			
Nr stanowiska w miejscowości 1			
5. Przynależność administracyjna			
województwo wielkopolskie			
powiat poznański			
gmina Czerwonak			
6. Formy ochrony			
Ustalenia ochrony w decyzji o ustaleniu lokalizacji inwestycji celu publicznego, decyzji o warunkach zabudowy, decyzji o zezwoleniu na realizację inwestycji drogowej, decyzji o ustaleniu lokalizacji linii kolejowej lub decyzji o zezwoleniu na realizację inwestycji w zakresie lotniska użytku publicznego.			
7. Opracowanie karty adresowej (autor, data i podpis)			
mgr Daniel Wiśniewski			
mgr Kamil Nabagło			
31.08.2017 r.			
			

Id: C660FADE-87E8-4B3A-AFEC-CE9CC20FAA25. Podpisany

Strona 105

Id: C660FADE-87E8-4B3A-AFEC-CE9CC20FAA25. Podpisany

Strona 105



GEZ	<b>KARTA ADRESOWA ZABYTKU NIERUCHOMEGO</b>		3. Miejscowość
1. Nazwa	STANOWISKO ARCHEOLOGICZNE	2. Czas powstania cmentarzysko – kultura grobów kloszowych	KOZIEGŁOWY
8. Fotografia z opisem wskazującym orientację albo mapa z zaznaczonym stanowiskiem archeologicznym			4. Adres  Nr obszaru AZP 51-28  Nr stanowiska na obszarze 61  Nr stanowiska w miejscowości 2
			5. Przynależność administracyjna  województwo wielkopolskie  powiat poznański  gmina Czerwonak
			6. Formy ochrony  Ustalenia ochrony w decyzji o ustaleniu lokalizacji inwestycji celu publicznego, decyzji o warunkach zabudowy, decyzji o zezwoleniu na realizację inwestycji drogowej, decyzji o ustaleniu lokalizacji linii kolejowej lub decyzji o zezwoleniu na realizację inwestycji w zakresie lotniska użytku publicznego.
			7. Opracowanie karty adresowej (autor, data i podpis) mgr Daniel Wiśniewski mgr Kamil Nabagło 31.08.2017 r.
Id: C660FADE-87E8-4B3A-AFEC-CE9CC20FAA25. Podpisany			 Strona 106

GEZ	<b>KARTA ADRESOWA ZABYTKU NIERUCHOMEGO</b>		3. Miejscowość
1. Nazwa	STANOWISKO ARCHEOLOGICZNE	2. Czas powstania ślad osadnictwa – wczesne średniowiecze	KOZIEGŁOWY
8. Fotografia z opisem wskazującym orientację albo mapa z zaznaczonym stanowiskiem archeologicznym			4. Adres  Nr obszaru AZP 51-28  Nr stanowiska na obszarze 62  Nr stanowiska w miejscowości 3
			5. Przynależność administracyjna  województwo wielkopolskie  powiat poznański  gmina Czerwonak
			6. Formy ochrony  Ustalenia ochrony w decyzji o ustaleniu lokalizacji inwestycji celu publicznego, decyzji o warunkach zabudowy, decyzji o zezwoleniu na realizację inwestycji drogowej, decyzji o ustaleniu lokalizacji linii kolejowej lub decyzji o zezwoleniu na realizację inwestycji w zakresie lotniska użytku publicznego.
			7. Opracowanie karty adresowej (autor, data i podpis) mgr Daniel Wiśniewski mgr Kamil Nabagło 31.08.2017 r.
Id: C660FADE-87E8-4B3A-AFEC-CE9CC20FAA25. Podpisany			 Strona 107



GEZ	<b>KARTA ADRESOWA ZABYTKU NIERUCHOMEGO</b>		3. Miejscowość
1. Nazwa	STANOWISKO ARCHEOLOGICZNE	2. Czas powstania ślad osadnictwa – mezolit-neolit	<b>KOZIEGŁOWY</b>
8. Fotografia z opisem wskazującym orientację albo mapa z zaznaczonym stanowiskiem archeologicznym			4. Adres  Nr obszaru AZP 51-28  Nr stanowiska na obszarze 63  Nr stanowiska w miejscowości 4
			5. Przynależność administracyjna  województwo wielkopolskie  powiat poznański  gmina Czerwonak
			6. Formy ochrony  Ustalenia ochrony w decyzji o ustaleniu lokalizacji inwestycji celu publicznego, decyzji o warunkach zabudowy, decyzji o zezwoleniu na realizację inwestycji drogowej, decyzji o ustaleniu lokalizacji linii kolejowej lub decyzji o zezwoleniu na realizację inwestycji w zakresie lotniska użytku publicznego.
			7. Opracowanie karty adresowej (autor, data i podpis) mgr Daniel Wiśniewski mgr Kamil Nabagło 31.08.2017 r.
Id: C660FADE-87E8-4B3A-AFEC-CE9CC20FAA25. Podpisany			 Strona 108

GEZ	<b>KARTA ADRESOWA ZABYTKU NIERUCHOMEGO</b>		3. Miejscowość
1. Nazwa	STANOWISKO ARCHEOLOGICZNE	2. Czas powstania ślad osadnictwa – kultura pucharów lejkowatych	<b>KOZIEGŁOWY</b>
8. Fotografia z opisem wskazującym orientację albo mapa z zaznaczonym stanowiskiem archeologicznym			4. Adres  Nr obszaru AZP 51-28  Nr stanowiska na obszarze 64  Nr stanowiska w miejscowości 5
			5. Przynależność administracyjna  województwo wielkopolskie  powiat poznański  gmina Czerwonak
			6. Formy ochrony  Ustalenia ochrony w decyzji o ustaleniu lokalizacji inwestycji celu publicznego, decyzji o warunkach zabudowy, decyzji o zezwoleniu na realizację inwestycji drogowej, decyzji o ustaleniu lokalizacji linii kolejowej lub decyzji o zezwoleniu na realizację inwestycji w zakresie lotniska użytku publicznego.
			7. Opracowanie karty adresowej (autor, data i podpis) mgr Daniel Wiśniewski mgr Kamil Nabagło 31.08.2017 r.
Id: C660FADE-87E8-4B3A-AFEC-CE9CC20FAA25. Podpisany			 Strona 109



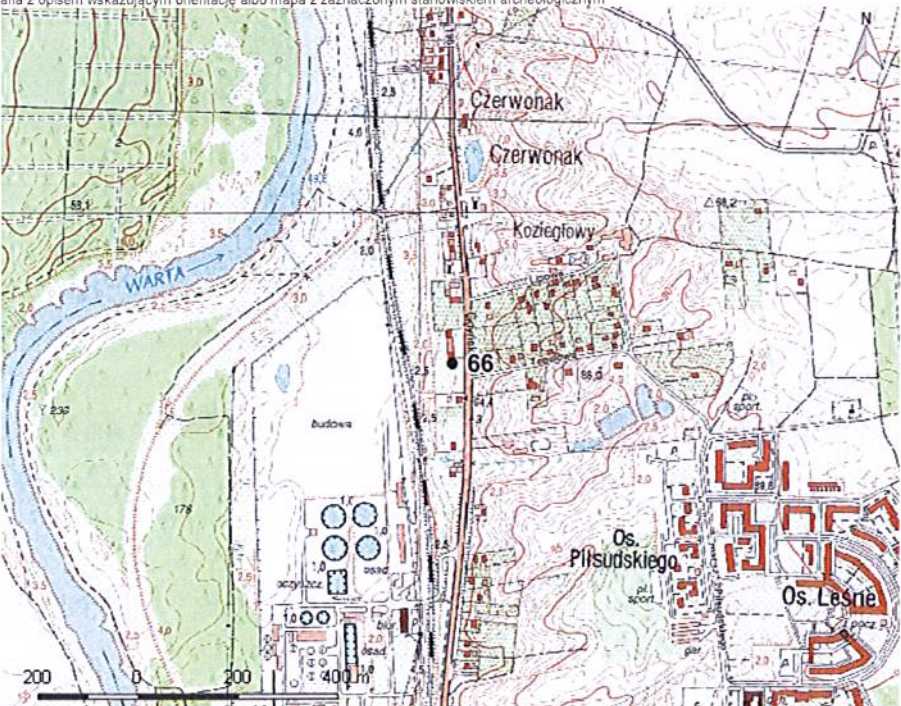

GEZ		KARTA ADRESOWA ZABYTKU NIERUCHOMEGO		3. Miejscowość	
1. Nazwa		2. Czas powstania		KOZIEGŁOWY	
STANOWISKO ARCHEOLOGICZNE		śląd osadnictwa – kultura łużycka			
8. Fotografia z opisem wskazującym orientację albo mapa z zaznaczonym stanowiskiem archeologicznym				4. Adres	
				Nr obszaru AZP 51-28	
				Nr stanowiska na obszarze 65	
				Nr stanowiska w miejscowości 6	
				5. Przynależność administracyjna	
				województwo wielkopolskie	
				powiat poznański	
				gmina Czerwonak	
				6. Formy ochrony	
				Ustalenia ochrony w decyzji o ustaleniu lokalizacji inwestycji celu publicznego, decyzji o warunkach zabudowy, decyzji o zezwoleniu na realizację inwestycji drogowej, decyzji o ustaleniu lokalizacji linii kolejowej lub decyzji o zezwoleniu na realizację inwestycji w zakresie lotniska użytku publicznego.	
				7. Opracowanie karty adresowej (autor, data i podpis)	
				mgr Daniel Wiśniewski	
				mgr Kamil Nabagło	
				31.08.2017 r.	



Strona 110

Id: C660FADE-87E8-4B3A-AFEC-CE9CC20FAA25. Podpisany

Strona 110

GEZ		KARTA ADRESOWA ZABYTKU NIERUCHOMEGO		3. Miejscowość	
1. Nazwa		2. Czas powstania		KOZIEGŁOWY	
STANOWISKO ARCHEOLOGICZNE		śląd osadnictwa – schyłkowy neolit?			
8. Fotografia z opisem wskazującym orientację albo mapa z zaznaczonym stanowiskiem archeologicznym				4. Adres	
				Nr obszaru AZP 51-28	
				Nr stanowiska na obszarze 66	
				Nr stanowiska w miejscowości 7	
				5. Przynależność administracyjna	
				województwo wielkopolskie	
				powiat poznański	
				gmina Czerwonak	
				6. Formy ochrony	
				Ustalenia ochrony w decyzji o ustaleniu lokalizacji inwestycji celu publicznego, decyzji o warunkach zabudowy, decyzji o zezwoleniu na realizację inwestycji drogowej, decyzji o ustaleniu lokalizacji linii kolejowej lub decyzji o zezwoleniu na realizację inwestycji w zakresie lotniska użytku publicznego.	
				7. Opracowanie karty adresowej (autor, data i podpis) mgr Daniel Wiśniewski mgr Kamil Nabagło 31.08.2017 r.	
					

Id: C660FADE-87E8-4B3A-AFEC-CE9CC20FAA25. Podpisany

Strona 111



GEZ		KARTA ADRESOWA ZABYTKU NIERUCHOMEGO		3. Miejscowość	
1. Nazwa		2. Czas powstania		KOZIEGŁOWY	
STANOWISKO ARCHEOLOGICZNE		skarb – wczesne średniowiecze			
8. Fotografia z opisem wskazującym orientację albo mapa z zaznaczonym stanowiskiem archeologicznym				4. Adres	
				Nr obszaru AZP 51-28	
				Nr stanowiska na obszarze 67	
				Nr stanowiska w miejscowości 8	
				5. Przynależność administracyjna	
				województwo wielkopolskie	
				powiat poznański	
				gmina Czerwonak	
				6. Formy ochrony	
				Ustalenia ochrony w decyzji o ustaleniu lokalizacji inwestycji celu publicznego, decyzji o warunkach zabudowy, decyzji o zezwoleniu na realizację inwestycji drogowej, decyzji o ustaleniu lokalizacji linii kolejowej lub decyzji o zezwoleniu na realizację inwestycji w zakresie lotniska użytku publicznego.	
				7. Opracowanie karty adresowej (autor, data i podpis) mgr Daniel Wiśniewski mgr Kamil Nabagło 31.08.2017 r.	



Id: C660FADE-87E8-4B3A-AFEC-CE9CC20FAA25. Podpisany

Strona 112

Id: C660FADE-87E8-4B3A-AFEC-CE9CC20FAA25. Podpisany

Strona 112

GEZ		KARTA ADRESOWA ZABYTKU NIERUCHOMEGO		3. Miejscowość
1. Nazwa		2. Czas powstania		KOZIEGŁOWY
STANOWISKO ARCHEOLOGICZNE		osada - okres nowożytny śląd osadnictwa – epoka kamienia		
8. Fotografia z opisem wskazującym orientację albo mapa z zaznaczonym stanowiskiem archeologicznym				
				
4. Adres				
Nr obszaru AZP 51-28				
Nr stanowiska na obszarze 68				
Nr stanowiska w miejscowości 9				
5. Przynależność administracyjna				
województwo wielkopolskie				
powiat poznański				
gmina Czerwonak				
6. Formy ochrony				
Ustalenia ochrony w decyzji o ustaleniu lokalizacji inwestycji celu publicznego, decyzji o warunkach zabudowy, decyzji o zezwoleniu na realizację inwestycji drogowej, decyzji o ustaleniu lokalizacji linii kolejowej lub decyzji o zezwoleniu na realizację inwestycji w zakresie lotniska użytku publicznego.				
7. Opracowanie karty adresowej (autor, data i podpis)				
mgr Daniel Wiśniewski				
mgr Kamil Nabagło				
31.08.2017 r.				
				

Id: C660FADE-87E8-4B3A-AFEC-CE9CC20FAA25. Podpisany

Strona 113

Id: C660FADE-87E8-4B3A-AFEC-CE9CC20FAA25. Podpisany

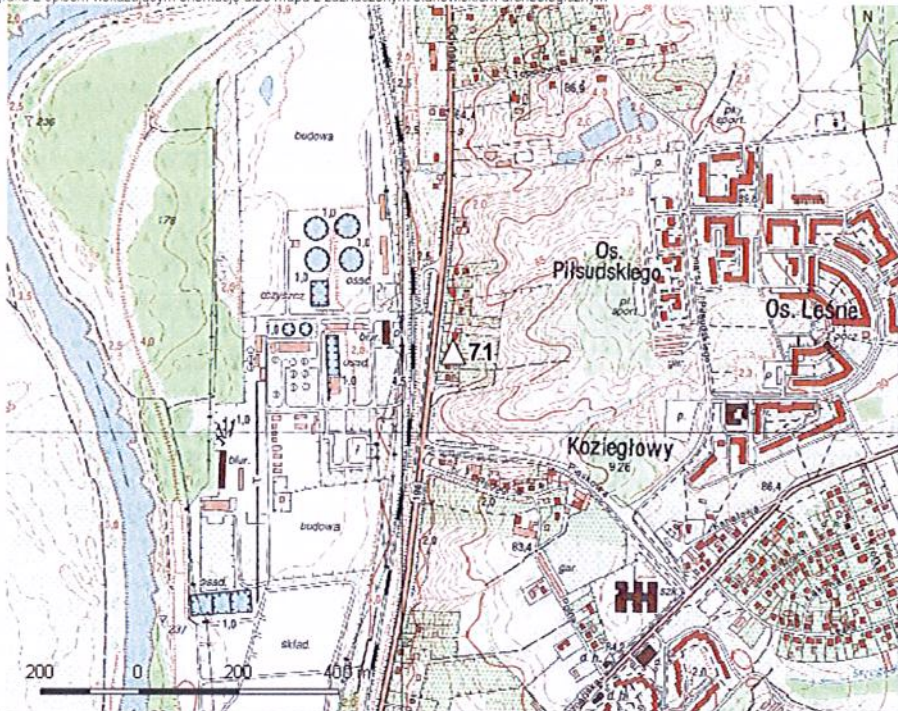

Strona 113



GEZ	<b>KARTA ADRESOWA ZABYTKU NIERUCHOMEGO</b>		3. Miejscowość
1. Nazwa	STANOWISKO ARCHEOLOGICZNE	2. Czas powstania obozowisko? – kultura amfor kulistych osada? – wczesne średniowiecze	KOZIEGŁOWY
8. Fotografia z opisem wskazującym orientację albo mapa z zaznaczonym stanowiskiem archeologicznym			4. Adres  Nr obszaru AZP 51-28  Nr stanowiska na obszarze 69  Nr stanowiska w miejscowości 10
			5. Przynależność administracyjna  województwo wielkopolskie  powiat poznański  gmina Czerwonak
			6. Formy ochrony  Ustalenia ochrony w decyzji o ustaleniu lokalizacji inwestycji celu publicznego, decyzji o warunkach zabudowy, decyzji o zezwoleniu na realizację inwestycji drogowej, decyzji o ustaleniu lokalizacji linii kolejowej lub decyzji o zezwoleniu na realizację inwestycji w zakresie lotniska użytku publicznego.
			7. Opracowanie karty adresowej (autor, data i podpis) mgr Daniel Wiśniewski mgr Kamil Nabagło 31.08.2017 r. 
Id: C660FADE-87E8-4B3A-AFEC-CE9CC20FAA25. Podpisany			Strona 114

GEZ	<b>KARTA ADRESOWA ZABYTKU NIERUCHOMEGO</b>		3. Miejscowość
1. Nazwa	STANOWISKO ARCHEOLOGICZNE	2. Czas powstania ślad osadnictwa – neolit	KOZIEGŁOWY
8. Fotografia z opisem wskazującym orientację albo mapa z zaznaczonym stanowiskiem archeologicznym			4. Adres  Nr obszaru AZP 51-28  Nr stanowiska na obszarze 70  Nr stanowiska w miejscowości 11
			5. Przynależność administracyjna  województwo wielkopolskie  powiat poznański  gmina Czerwonak
			6. Formy ochrony  Ustalenia ochrony w decyzji o ustaleniu lokalizacji inwestycji celu publicznego, decyzji o warunkach zabudowy, decyzji o zezwoleniu na realizację inwestycji drogowej, decyzji o ustaleniu lokalizacji linii kolejowej lub decyzji o zezwoleniu na realizację inwestycji w zakresie lotniska użytku publicznego.
			7. Opracowanie karty adresowej (autor, data i podpis) mgr Daniel Wiśniewski mgr Kamil Nabagło 31.08.2017 r. 
Id: C660FADE-87E8-4B3A-AFEC-CE9CC20FAA25. Podpisany			Strona 115



GEZ	KARTA ADRESOWA ZABYTKU NIERUCHOMEGO		3. Miejscowość
1. Nazwa	2. Czas powstania		KOZIEGŁOWY
STANOWISKO ARCHEOLOGICZNE	punkt osadniczy – kultura łużycka		
8. Fotografia z opisem wskazującym orientację albo mapa z zaznaczonym stanowiskiem archeologicznym			
			4. Adres
			Nr obszaru AZP 51-28
			Nr stanowiska na obszarze 71
			Nr stanowiska w miejscowości 12
			5. Przynależność administracyjna
			województwo wielkopolskie
			powiat poznański
			gmina Czerwonak
			6. Formy ochrony
			Ustalenia ochrony w decyzji o ustaleniu lokalizacji inwestycji celu publicznego, decyzji o warunkach zabudowy, decyzji o zezwoleniu na realizację inwestycji drogowej, decyzji o ustaleniu lokalizacji linii kolejowej lub decyzji o zezwoleniu na realizację inwestycji w zakresie lotniska użytku publicznego.
			7. Opracowanie karty adresowej (autor, data i podpis)
			mgr Daniel Wiśniewski
			mgr Kamil Nabagło
			31.08.2017 r.
			

Id: C660FADE-87E8-4B3A-AFEC-CE9CC20FAA25. Podpisany

Strona 116

Id: C660FADE-87E8-4B3A-AFEC-CE9CC20FAA25. Podpisany

Strona 116

GEZ	KARTA ADRESOWA ZABYTKU NIERUCHOMEGO		3. Miejscowość
1. Nazwa	2. Czas powstania		KOZIEGŁOWY
STANOWISKO ARCHEOLOGICZNE	osada – późne średniowiecze-okres nowożytny		
8. Fotografia z opisem wskazującym orientację albo mapa z zaznaczonym stanowiskiem archeologicznym			
			4. Adres
			Nr obszaru AZP 51-28
			Nr stanowiska na obszarze 126
			Nr stanowiska w miejscowości 17
			5. Przynależność administracyjna
			województwo wielkopolskie
			powiat poznański
			gmina Czerwonak
			6. Formy ochrony
			Ustalenia ochrony w decyzji o ustaleniu lokalizacji inwestycji celu publicznego, decyzji o warunkach zabudowy, decyzji o zezwoleniu na realizację inwestycji drogowej, decyzji o ustaleniu lokalizacji linii kolejowej lub decyzji o zezwoleniu na realizację inwestycji w zakresie lotniska użytku publicznego.
			7. Opracowanie karty adresowej (autor, data i podpis)
			mgr Daniel Wiśniewski
			mgr Kamil Nabagło
			31.08.2017 r.
			

Id: C660FADE-87E8-4B3A-AFEC-CE9CC20FAA25. Podpisany

Strona 117

Id: C660FADE-87E8-4B3A-AFEC-CE9CC20FAA25. Podpisany

Strona 117



GEZ	<b>KARTA ADRESOWA ZABYTKU NIERUCHOMEGO</b>		3. Miejscowość
1. Nazwa	STANOWISKO ARCHEOLOGICZNE	2. Czas powstania punkt osadniczy – okres nowożytny punkt osadniczy - pradzieje	KOZIEGŁOWY
8. Fotografia z opisem wskazującym orientację albo mapa z zaznaczonym stanowiskiem archeologicznym			4. Adres  Nr obszaru AZP 51-28  Nr stanowiska na obszarze 127  Nr stanowiska w miejscowości 16
			5. Przynależność administracyjna  województwo wielkopolskie  powiat poznański  gmina Czerwonak
			6. Formy ochrony  Ustalenia ochrony w decyzji o ustaleniu lokalizacji inwestycji celu publicznego, decyzji o warunkach zabudowy, decyzji o zezwoleniu na realizację inwestycji drogowej, decyzji o ustaleniu lokalizacji linii kolejowej lub decyzji o zezwoleniu na realizację inwestycji w zakresie lotniska użytku publicznego.
			7. Opracowanie karty adresowej (autor, data i podpis) mgr Daniel Wiśniewski mgr Kamil Nabagło 31.08.2017 r.
Id: C660FADE-87E8-4B3A-AFEC-CE9CC20FAA25. Podpisany			 Strona 118

GEZ	<b>KARTA ADRESOWA ZABYTKU NIERUCHOMEGO</b>		3. Miejscowość
1. Nazwa	STANOWISKO ARCHEOLOGICZNE	2. Czas powstania ślad osadnictwa – kultura ceramiki wstęgowej rytej punkt osadniczy – kultura przeworska ślad osadnictwa – późne średniowiecze ślad osadnictwa – okres nowożytny	KOZIEGŁOWY
8. Fotografia z opisem wskazującym orientację albo mapa z zaznaczonym stanowiskiem archeologicznym			4. Adres  Nr obszaru AZP 52-28  Nr stanowiska na obszarze 18  Nr stanowiska w miejscowości 13
			5. Przynależność administracyjna  województwo wielkopolskie  powiat poznański  gmina Czerwonak
			6. Formy ochrony  Ustalenia ochrony w decyzji o ustaleniu lokalizacji inwestycji celu publicznego, decyzji o warunkach zabudowy, decyzji o zezwoleniu na realizację inwestycji drogowej, decyzji o ustaleniu lokalizacji linii kolejowej lub decyzji o zezwoleniu na realizację inwestycji w zakresie lotniska użytku publicznego.
			7. Opracowanie karty adresowej (autor, data i podpis) mgr Daniel Wiśniewski mgr Kamil Nabagło 31.08.2017 r.
Id: C660FADE-87E8-4B3A-AFEC-CE9CC20FAA25. Podpisany			 Strona 119



GEZ	KARTA ADRESOWA ZABYTKU NIERUCHOMEGO		3. Miejscowość
1. Nazwa	STANOWISKO ARCHEOLOGICZNE	2. Czas powstania śląd osadnictwa – wczesne średniowiecze D śląd osadnictwa – późne średniowiecze śląd osadnictwa – okres nowożytny	KOZIEGŁÓWY
8. Fotografia z opisem wskazującym orientację albo mapa z zaznaczonym stanowiskiem archeologicznym			4. Adres  Nr obszaru AZP 52-28  Nr stanowiska na obszarze 19  Nr stanowiska w miejscowości 14
			5. Przynależność administracyjna województwo wielkopolskie  powiat poznański  gmina Czerwonak
			6. Formy ochrony Ustalenia ochrony w decyzji o ustaleniu lokalizacji inwestycji celu publicznego, decyzji o warunkach zabudowy, decyzji o zezwoleniu na realizację inwestycji drogowej, decyzji o ustaleniu lokalizacji linii kolejowej lub decyzji o zezwoleniu na realizację inwestycji w zakresie lotniska użytku publicznego.
			7. Opracowanie karty adresowej (autor, data i podpis) mgr Daniel Wiśniewski mgr Kamil Nabagło 31.08.2017 r.
Id: C660FADE-87E8-4B3A-AFEC-CE9CC20FAA25. Podpisany			 Strona 120

GEZ	KARTA ADRESOWA ZABYTKU NIERUCHOMEGO		3. Miejscowość
1. Nazwa	STANOWISKO ARCHEOLOGICZNE	2. Czas powstania punkt osadniczy – okres nowożytny	KOZIEGŁÓWY
8. Fotografia z opisem wskazującym orientację albo mapa z zaznaczonym stanowiskiem archeologicznym			4. Adres  Nr obszaru AZP 52-28  Nr stanowiska na obszarze 20  Nr stanowiska w miejscowości 9
			5. Przynależność administracyjna województwo wielkopolskie  powiat poznański  gmina Czerwonak
			6. Formy ochrony Ustalenia ochrony w decyzji o ustaleniu lokalizacji inwestycji celu publicznego, decyzji o warunkach zabudowy, decyzji o zezwoleniu na realizację inwestycji drogowej, decyzji o ustaleniu lokalizacji linii kolejowej lub decyzji o zezwoleniu na realizację inwestycji w zakresie lotniska użytku publicznego.
			7. Opracowanie karty adresowej (autor, data i podpis) mgr Daniel Wiśniewski mgr Kamil Nabagło 31.08.2017 r.
Id: C660FADE-87E8-4B3A-AFEC-CE9CC20FAA25. Podpisany			 Strona 121



GEZ	KARTA ADRESOWA ZABYTKU NIERUCHOMEGO		3. Miejscowość
1. Nazwa	STANOWISKO ARCHEOLOGICZNE	2. Czas powstania śląd osadnictwa – wczesna epoka brązu śląd osadnictwa – okres nowożytny	MIELNO (wcześniej MILNO)
8. Fotografia z opisem wskazującym orientację albo mapa z zaznaczonym stanowiskiem archeologicznym			4. Adres  Nr obszaru AZP 50-29  Nr stanowiska na obszarze 21  Nr stanowiska w miejscowości 6
			5. Przynależność administracyjna województwo wielkopolskie powiat poznański gmina Czerwonak
			6. Formy ochrony Ustalenia ochrony w decyzji o ustaleniu lokalizacji inwestycji celu publicznego, decyzji o warunkach zabudowy, decyzji o zezwoleniu na realizację inwestycji drogowej, decyzji o ustaleniu lokalizacji linii kolejowej lub decyzji o zezwoleniu na realizację inwestycji w zakresie lotniska użytku publicznego.
			7. Opracowanie karty adresowej (autor, data i podpis) mgr Daniel Wiśniewski mgr Kamil Nabagło 31.08.2017 r.
			
Id: C660FADE-87E8-4B3A-AFEC-CE9CC20FAA25. Podpisany			Strona 122

GEZ		KARTA ADRESOWA ZABYTKU NIERUCHOMEGO		3. Miejscowość	
1. Nazwa		2. Czas powstania		4. Adres	
STANOWISKO ARCHEOLOGICZNE		punkt osadniczy – okres nowożytny		MIELNO (wcześniej MILNO)	
8. Fotografia z opisem wskazującym orientację albo mapa z zaznaczonym stanowiskiem archeologicznym				Nr obszaru AZP 50-29	
				Nr stanowiska na obszarze 22	
				Nr stanowiska w miejscowości 7	
				5. Przynależność administracyjna	
				województwo wielkopolskie	
				powiat poznański	
gmina Czerwonak					
6. Formy ochrony				Nr stanowiska w miejscowości 7	
Ustalenia ochrony w decyzji o ustaleniu lokalizacji inwestycji celu publicznego, decyzji o warunkach zabudowy, decyzji o zezwoleniu na realizację inwestycji drogowej, decyzji o ustaleniu lokalizacji linii kolejowej lub decyzji o zezwoleniu na realizację inwestycji w zakresie lotniska użytku publicznego.				7. Opracowanie karty adresowej (autor, data i podpis)	
				mgr Daniel Wiśniewski	
				mgr Kamil Nabagło	
				31.08.2017 r.	
					
Id: C660FADE-87E8-4B3A-AFEC-CE9CC20FAA25. Podpisany				Strona 123	



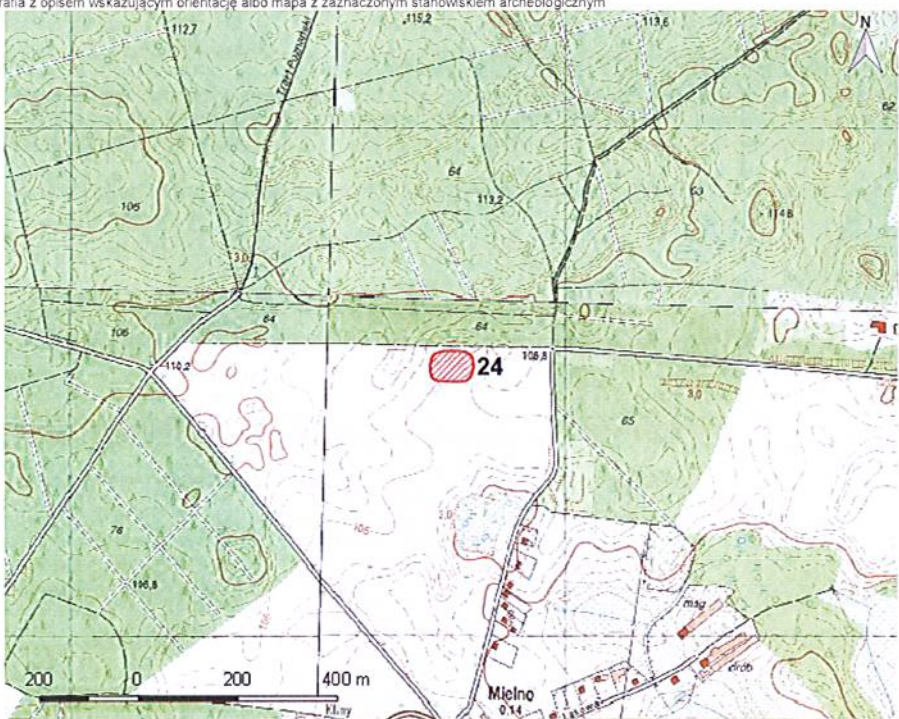
GEZ		KARTA ADRESOWA ZABYTKU NIERUCHOMEGO		3. Miejscowość	
1. Nazwa		2. Czas powstania		4. Adres	
STANOWISKO ARCHEOLOGICZNE		śląd osadnictwa – wczesne średniowiecze? osada – okres nowożytny		MIELNO (wcześniej MILNO)	
8. Fotografia z opisem wskazującym orientację albo mapa z zaznaczonym stanowiskiem archeologicznym				4. Adres	
				Nr obszaru AZP 50-29	
				Nr stanowiska na obszarze 23	
				Nr stanowiska w miejscowości 3	
				5. Przynależność administracyjna	
				województwo wielkopolskie	
				powiat poznański	
				gmina Czerwonak	
				6. Formy ochrony	
				Ustalenia ochrony w decyzji o ustaleniu lokalizacji inwestycji celu publicznego, decyzji o warunkach zabudowy, decyzji o zezwoleniu na realizację inwestycji drogowej, decyzji o ustaleniu lokalizacji linii kolejowej lub decyzji o zezwoleniu na realizację inwestycji w zakresie lotniska użytku publicznego.	
				7. Opracowanie karty adresowej (autor, data i podpis)	
				mgr Daniel Wiśniewski	
				mgr Kamil Nabagło	
				31.08.2017 r.	
					

Id: C660FADE-87E8-4B3A-AFEC-CE9CC20FAA25. Podpisany

Strona 124

Id: C660FADE-87E8-4B3A-AFEC-CE9CC20FAA25. Podpisany

Strona 124

GEZ	KARTA ADRESOWA ZABYTKU NIERUCHOMEGO		3. Miejscowość
1. Nazwa  STANOWISKO ARCHEOLOGICZNE		2. Czas powstania osada – późne średniowiecze – okres nowożytny	MIELNO (wcześniej MILNO)
8. Fotografia z opisem wskazującym orientację albo mapa z zaznaczonym stanowiskiem archeologicznym			4. Adres  Nr obszaru AZP 50-29  Nr stanowiska na obszarze 24  Nr stanowiska w miejscowości 5
			5. Przynależność administracyjna województwo wielkopolskie powiat poznański gmina Czerwonak
			6. Formy ochrony Ustalenia ochrony w decyzji o ustaleniu lokalizacji inwestycji celu publicznego, decyzji o warunkach zabudowy, decyzji o zezwoleniu na realizację inwestycji drogowej, decyzji o ustaleniu lokalizacji linii kolejowej lub decyzji o zezwoleniu na realizację inwestycji w zakresie lotniska użytku publicznego.
			7. Opracowanie karty adresowej (autor, data i podpis) mgr Daniel Wiśniewski mgr Kamil Nabagło 31.08.2017 r.



Strona 125

Id: C660FADE-87E8-4B3A-AFEC-CE9CC20FAA25. Podpisany

Strona 125



GEZ		KARTA ADRESOWA ZABYTKU NIERUCHOMEGO		3. Miejscowość	
1. Nazwa		2. Czas powstania		MIELNO (wcześniej MILNO)	
STANOWISKO ARCHEOLOGICZNE		osada – wczesne średniowiecze ślad osadnictwa – okres nowożytny			
8. Fotografia z opisem wskazującym orientację albo mapa z zaznaczonym stanowiskiem archeologicznym					
				4. Adres	
				Nr obszaru AZP 50-29	
				Nr stanowiska na obszarze 25	
				Nr stanowiska w miejscowości 4	
				5. Przynależność administracyjna	
				województwo wielkopolskie	
				powiat poznański	
				gmina Czerwonak	
				6. Formy ochrony	
				Ustalenia ochrony w decyzji o ustaleniu lokalizacji inwestycji celu publicznego, decyzji o warunkach zabudowy, decyzji o zezwoleniu na realizację inwestycji drogowej, decyzji o ustaleniu lokalizacji linii kolejowej lub decyzji o zezwoleniu na realizację inwestycji w zakresie lotniska użytku publicznego.	
				7. Opracowanie karty adresowej (autor, data i podpis)	
				mgr Daniel Wiśniewski mgr Kamil Nabagło 31.08.2017 r.	



Strona 126

Id: C660FADE-87E8-4B3A-AFEC-CE9CC20FAA25. Podpisany

Strona 126

GEZ	KARTA ADRESOWA ZABYTKU NIERUCHOMEGO		3. Miejscowość
1. Nazwa	2. Czas powstania		MIELNO (wcześniej MILNO)
STANOWISKO ARCHEOLOGICZNE	śląd osadnictwa – kultura łużycka śląd osadnictwa – wczesne średniowiecze		
8. Fotografia z opisem wskazującym orientację albo mapa z zaznaczonym stanowiskiem archeologicznym			
			
4. Adres			
Nr obszaru AZP 50-29			
Nr stanowiska na obszarze 26			
Nr stanowiska w miejscowości 2			
5. Przynależność administracyjna			
województwo wielkopolskie			
powiat poznański			
gmina Czerwonak			
6. Formy ochrony			
Ustalenia ochrony w decyzji o ustaleniu lokalizacji inwestycji celu publicznego, decyzji o warunkach zabudowy, decyzji o zezwoleniu na realizację inwestycji drogowej, decyzji o ustaleniu lokalizacji linii kolejowej lub decyzji o zezwoleniu na realizację inwestycji w zakresie lotniska użytku publicznego.			
7. Opracowanie karty adresowej (autor, data i podpis)			
mgr Daniel Wiśniewski			
mgr Kamil Nabagło			
31.08.2017 r.			
			

Id: C660FADE-87E8-4B3A-AFEC-CE9CC20FAA25. Podpisany

Strona 127

Id: C660FADE-87E8-4B3A-AFEC-CE9CC20FAA25. Podpisany

Strona 127



GEZ		KARTA ADRESOWA ZABYTKU NIERUCHOMEGO		3. Miejscowość	
1. Nazwa		2. Czas powstania		4. Adres	
STANOWISKO ARCHEOLOGICZNE		osada – wczesne średniowiecze F – późne średniowiecze punkt osadniczy – okres nowożytny		MIELNO (wcześniej MILNO)	
8. Fotografia z opisem wskazującym orientację albo mapa z zaznaczonym stanowiskiem archeologicznym				4. Adres	
				Nr obszaru AZP 50-29  Nr stanowiska na obszarze 27  Nr stanowiska w miejscowości 1	
				5. Przynależność administracyjna	
				województwo wielkopolskie	
				powiat pozański	
				gmina Czerwonak	
				6. Formy ochrony	
				Ustalenia ochrony w decyzji o ustaleniu lokalizacji inwestycji celu publicznego, decyzji o warunkach zabudowy, decyzji o zezwoleniu na realizację inwestycji drogowej, decyzji o ustaleniu lokalizacji linii kolejowej lub decyzji o zezwoleniu na realizację inwestycji w zakresie lotniska użytku publicznego.	
				MPZP	
				Uchwała Nr 163/XXXI/97 z dnia 1997-12-01	
				7. Opracowanie karty adresowej (autor, data i podpis) mgr Daniel Wiśniewski mgr Kamil Nabagło 31.08.2017 r.	
					

Id: C660FADE-87E8-4B3A-AFEC-CE9CC20FAA25. Podpisany

Strona 128

Id: C660FADE-87E8-4B3A-AFEC-CE9CC20FAA25. Podpisany

Strona 128

GEZ	KARTA ADRESOWA ZABYTKU NIERUCHOMEGO		3. Miejscowość
1. Nazwa	2. Czas powstania		MIĘKOWO (wcześniej OWIŃSKA - MIĘKOWO)
STANOWISKO ARCHEOLOGICZNE	ślad osadnictwa – epoka kamienia punkt osadniczy – wczesne średniowiecze punkt osadniczy – późne średniowiecze-okres nowożytny		
8. Fotografia z opisem wskazującym orientację albo mapa z zaznaczonym stanowiskiem archeologicznym			
			4. Adres
			Nr obszaru AZP 50-28
			Nr stanowiska na obszarze 57
			Nr stanowiska w miejscowości 40
5. Przynależność administracyjna			
województwo wielkopolskie			
powiat poznański			
gmina Czerwonak			
6. Formy ochrony			
Ustalenia ochrony w decyzji o ustaleniu lokalizacji inwestycji celu publicznego, decyzji o warunkach zabudowy, decyzji o zezwoleniu na realizację inwestycji drogowej, decyzji o ustaleniu lokalizacji linii kolejowej lub decyzji o zezwoleniu na realizację inwestycji w zakresie lotniska użytku publicznego.			
7. Opracowanie karty adresowej (autor, data i podpis)			
mgr Daniel Wiśniewski			
mgr Kamil Nabagło			
31.08.2017 r.			
			
Id: C660FADE-87E8-4B3A-AFEC-CE9CC20FAA25. Podpisany			Strona 129

Id: C660FADE-87E8-4B3A-AFEC-CE9CC20FAA25. Podpisany

Strona 129



GEZ	<b>KARTA ADRESOWA ZABYTKU NIERUCHOMEGO</b>		3. Miejscowość
1. Nazwa	STANOWISKO ARCHEOLOGICZNE	2. Czas powstania ślad osadnictwa – późne średniowiecze	<b>MIĘKOWO</b> (wcześniej OWIŃSKA)
8. Fotografia z opisem wskazującym orientację albo mapa z zaznaczonym stanowiskiem archeologicznym			4. Adres  Nr obszaru AZP 50-28  Nr stanowiska na obszarze 60  Nr stanowiska w miejscowości 41
			5. Przynależność administracyjna  województwo wielkopolskie  powiat poznański  gmina Czerwonak
			6. Formy ochrony  Ustalenia ochrony w decyzji o ustaleniu lokalizacji inwestycji celu publicznego, decyzji o warunkach zabudowy, decyzji o zezwoleniu na realizację inwestycji drogowej, decyzji o ustaleniu lokalizacji linii kolejowej lub decyzji o zezwoleniu na realizację inwestycji w zakresie lotniska użytku publicznego.
			7. Opracowanie karty adresowej (autor, data i podpis) mgr Daniel Wiśniewski mgr Kamil Nabagło 31.08.2017 r.
Id: C660FADE-87E8-4B3A-AFEC-CE9CC20FAA25. Podpisany			 Strona 130

GEZ	<b>KARTA ADRESOWA ZABYTKU NIERUCHOMEGO</b>		3. Miejscowość
1. Nazwa	STANOWISKO ARCHEOLOGICZNE	2. Czas powstania punkt osadniczy – wczesne średniowiecze D punkt osadniczy – wczesne średniowiecze F	<b>MIĘKOWO</b> (wcześniej OWIŃSKA)
8. Fotografia z opisem wskazującym orientację albo mapa z zaznaczonym stanowiskiem archeologicznym			4. Adres  Nr obszaru AZP 50-28  Nr stanowiska na obszarze 81  Nr stanowiska w miejscowości 53
			5. Przynależność administracyjna  województwo wielkopolskie  powiat poznański  gmina Czerwonak
			6. Formy ochrony  Ustalenia ochrony w decyzji o ustaleniu lokalizacji inwestycji celu publicznego, decyzji o warunkach zabudowy, decyzji o zezwoleniu na realizację inwestycji drogowej, decyzji o ustaleniu lokalizacji linii kolejowej lub decyzji o zezwoleniu na realizację inwestycji w zakresie lotniska użytku publicznego.
			7. Opracowanie karty adresowej (autor, data i podpis) mgr Daniel Wiśniewski mgr Kamil Nabagło 31.08.2017 r.
Id: C660FADE-87E8-4B3A-AFEC-CE9CC20FAA25. Podpisany			 Strona 131



GEZ		KARTA ADRESOWA ZABYTKU NIERUCHOMEGO		3. Miejscowość	
1. Nazwa		2. Czas powstania		4. Adres	
STANOWISKO ARCHEOLOGICZNE		ślad osadnictwa – wczesne średniowiecze D?		MIĘKOWO (wcześniej OWIŃSKA)	
8. Fotografia z opisem wskazującym orientację albo mapa z zaznaczonym stanowiskiem archeologicznym				Nr obszaru AZP 50-28	
				Nr stanowiska na obszarze 82	
				Nr stanowiska w miejscowości 54	
				5. Przynależność administracyjna	
				województwo wielkopolskie	
				powiat poznański	
				gmina Czerwonak	
				6. Formy ochrony	
				Ustalenia ochrony w decyzji o ustaleniu lokalizacji inwestycji celu publicznego, decyzji o warunkach zabudowy, decyzji o zezwoleniu na realizację inwestycji drogowej, decyzji o ustaleniu lokalizacji linii kolejowej lub decyzji o zezwoleniu na realizację inwestycji w zakresie lotniska użytku publicznego.	
				7. Opracowanie karty adresowej (autor, data i podpis)	
				mgr Daniel Wiśniewski	
				mgr Kamil Nabagło	
				31.08.2017 r.	
					
Id: C660FADE-87E8-4B3A-AFEC-CE9CC20FAA25. Podpisany				Strona 132	

Id: C660FADE-87E8-4B3A-AFEC-CE9CC20FAA25. Podpisany

Strona 132

GEZ	KARTA ADRESOWA ZABYTKU NIERUCHOMEGO		3. Miejscowość
1. Nazwa	2. Czas powstania		MIĘKOWO (wcześniej OWIŃSKA)
STANOWISKO ARCHEOLOGICZNE	ślad osadnictwa – kultura łużycka ślad osadnictwa – kultura przeworska ślad osadnictwa – wczesne średniowiecze ślad osadnictwa – późne średniowiecze ślad osadnictwa – okres nowożytny		
8. Fotografia z opisem wskazującym orientację albo mapa z zaznaczonym stanowiskiem archeologicznym			
			4. Adres
			Nr obszaru AZP 50-28
			Nr stanowiska na obszarze 83
			Nr stanowiska w miejscowości 55
			5. Przynależność administracyjna
			województwo wielkopolskie
			powiat poznański
			gmina Czerwonak
			6. Formy ochrony
			Ustalenia ochrony w decyzji o ustaleniu lokalizacji inwestycji celu publicznego, decyzji o warunkach zabudowy, decyzji o zezwoleniu na realizację inwestycji drogowej, decyzji o ustaleniu lokalizacji linii kolejowej lub decyzji o zezwoleniu na realizację inwestycji w zakresie lotniska użytku publicznego.
			7. Opracowanie karty adresowej (autor, data i podpis)
			mgr Daniel Wiśniewski
			mgr Kamil Nabagło
			31.08.2017 r.
			

Id: C660FADE-87E8-4B3A-AFEC-CE9CC20FAA25. Podpisany

Strona 133

Id: C660FADE-87E8-4B3A-AFEC-CE9CC20FAA25. Podpisany

Strona 133



GEZ		KARTA ADRESOWA ZABYTKU NIERUCHOMEGO		3. Miejscowość	
1. Nazwa		2. Czas powstania		MIĘKOWO (wcześniej OWIŃSKA)	
STANOWISKO ARCHEOLOGICZNE		ślad osadnictwa – wczesne średniowiecze D ślad osadnictwa – wczesne średniowiecze F punkt osadniczy – późne średniowiecze punkt osadniczy – okres nowożytny			
8. Fotografia z opisem wskazującym orientację albo mapa z zaznaczonym stanowiskiem archeologicznym				4. Adres	
				Nr obszaru AZP 50-28	
				Nr stanowiska na obszarze 84	
				Nr stanowiska w miejscowości 56	
				5. Przynależność administracyjna	
				województwo wielkopolskie	
				powiat poznański	
				gmina Czerwonak	
				6. Formy ochrony	
				Ustalenia ochrony w decyzji o ustaleniu lokalizacji inwestycji celu publicznego, decyzji o warunkach zabudowy, decyzji o zezwoleniu na realizację inwestycji drogowej, decyzji o ustaleniu lokalizacji linii kolejowej lub decyzji o zezwoleniu na realizację inwestycji w zakresie lotniska użytku publicznego.	
				7. Opracowanie karty adresowej (autor, data i podpis) mgr Daniel Wiśniewski mgr Kamil Nabagło 31.08.2017 r.	



Strona 134

Id: C660FADE-87E8-4B3A-AFEC-CE9CC20FAA25. Podpisany

Strona 134

GEZ		KARTA ADRESOWA ZABYTKU NIERUCHOMEGO		3. Miejscowość	
1. Nazwa		2. Czas powstania		MIĘKOWO (wcześniej OWIŃSKA)	
STANOWISKO ARCHEOLOGICZNE		punkt osadniczy – późne średniowiecze			
8. Fotografia z opisem wskazującym orientację albo mapa z zaznaczonym stanowiskiem archeologicznym				4. Adres	
				Nr obszaru AZP 50-28	
				Nr stanowiska na obszarze 85	
				Nr stanowiska w miejscowości 57	
				5. Przynależność administracyjna	
				województwo wielkopolskie	
				powiat poznański	
				gmina Czerwonak	
				6. Formy ochrony	
				Ustalenia ochrony w decyzji o ustaleniu lokalizacji inwestycji celu publicznego, decyzji o warunkach zabudowy, decyzji o zezwoleniu na realizację inwestycji drogowej, decyzji o ustaleniu lokalizacji linii kolejowej lub decyzji o zezwoleniu na realizację inwestycji w zakresie lotniska użytku publicznego.	
				7. Opracowanie karty adresowej (autor, data i podpis) mgr Daniel Wiśniewski mgr Kamil Nabagło 31.08.2017 r.	



Strona 135

Id: C660FADE-87E8-4B3A-AFEC-CE9CC20FAA25. Podpisany

Strona 135



GEZ	KARTA ADRESOWA ZABYTKU NIERUCHOMEGO		3. Miejscowość
1. Nazwa	STANOWISKO ARCHEOLOGICZNE		MIĘKOWO (wcześniej OWIŃSKA - MIĘKOWO)
2. Czas powstania	punkt osadniczy – okres nowożytny ślad osadnictwa – epoka kamienia/epoka brązu		
8. Fotografia z opisem wskazującym orientację albo mapa z zaznaczonym stanowiskiem archeologicznym			4. Adres
			Nr obszaru AZP 51-28
			Nr stanowiska na obszarze 152
			Nr stanowiska w miejscowości 41
			5. Przynależność administracyjna
			województwo wielkopolskie
			powiat poznański
			gmina Czerwonak
			6. Formy ochrony
			Ustalenia ochrony w decyzji o ustaleniu lokalizacji inwestycji celu publicznego, decyzji o warunkach zabudowy, decyzji o zezwoleniu na realizację inwestycji drogowej, decyzji o ustaleniu lokalizacji linii kolejowej lub decyzji o zezwoleniu na realizację inwestycji w zakresie lotniska użytku publicznego.
			7. Opracowanie karty adresowej (autor, data i podpis)
			mgr Daniel Wiśniewski
			mgr Kamil Nabagło
			31.08.2017 r.
			

Id: C660FADE-87E8-4B3A-AFEC-CE9CC20FAA25. Podpisany

Strona 136

Id: C660FADE-87E8-4B3A-AFEC-CE9CC20FAA25. Podpisany

Strona 136

GEZ	KARTA ADRESOWA ZABYTKU NIERUCHOMEGO		3. Miejscowość
1. Nazwa  STANOWISKO ARCHEOLOGICZNE		2. Czas powstania punkt osadniczy – okres nowożytny ślad osadnictwa – wczesne średniowiecze	MIĘKOWO (wcześniej OWIŃSKA - MIĘKOWO)
8. Fotografia z opisem wskazującym orientację albo mapa z zaznaczonym stanowiskiem archeologicznym			4. Adres  Nr obszaru AZP 51-28  Nr stanowiska na obszarze 153  Nr stanowiska w miejscowości 42
			5. Przynależność administracyjna  województwo wielkopolskie  powiat poznański  gmina Czerwonak
			6. Formy ochrony  Ustalenia ochrony w decyzji o ustaleniu lokalizacji inwestycji celu publicznego, decyzji o warunkach zabudowy, decyzji o zezwoleniu na realizację inwestycji drogowej, decyzji o ustaleniu lokalizacji linii kolejowej lub decyzji o zezwoleniu na realizację inwestycji w zakresie lotniska użytku publicznego.
			7. Opracowanie karty adresowej (autor, data i podpis) mgr Daniel Wiśniewski mgr Kamil Nabagło 31.08.2017 r.



Id: C660FADE-87E8-4B3A-AFEC-CE9CC20FAA25. Podpisany

Strona 137

Id: C660FADE-87E8-4B3A-AFEC-CE9CC20FAA25. Podpisany

Strona 137



GEZ		KARTA ADRESOWA ZABYTKU NIERUCHOMEGO		3. Miejscowość
1. Nazwa		2. Czas powstania		MIĘKOWO (wcześniej OWIŃSKA - MIĘKOWO)
STANOWISKO ARCHEOLOGICZNE		śląd osadnictwa – NN śląd osadnictwa – okres nowożytny śląd osadnictwa – schyłkowy neolit/wczesna epoka brązu śląd osadnictwa – wczesne średniowiecze		
8. Fotografia z opisem wskazującym orientację albo mapa z zaznaczonym stanowiskiem archeologicznym				
				
4. Adres				
Nr obszaru AZP 51-28				
Nr stanowiska na obszarze 154				
Nr stanowiska w miejscowości 43				
5. Przynależność administracyjna				
województwo wielkopolskie				
powiat poznański				
gmina Czerwonak				
6. Formy ochrony				
Ustalenia ochrony w decyzji o ustaleniu lokalizacji inwestycji celu publicznego, decyzji o warunkach zabudowy, decyzji o zezwoleniu na realizację inwestycji drogowej, decyzji o ustaleniu lokalizacji linii kolejowej lub decyzji o zezwoleniu na realizację inwestycji w zakresie lotniska użytku publicznego.				
7. Opracowanie karty adresowej (autor, data i podpis)				
mgr Daniel Wiśniewski mgr Kamil Nabagło 31.08.2017 r.				
				

Id: C660FADE-87E8-4B3A-AFEC-CE9CC20FAA25. Podpisany

Strona 138

Id: C660FADE-87E8-4B3A-AFEC-CE9CC20FAA25. Podpisany

Strona 138

GEZ	KARTA ADRESOWA ZABYTKU NIERUCHOMEGO		3. Miejscowość
1. Nazwa	STANOWISKO ARCHEOLOGICZNE		OWIŃSKA
2. Czas powstania	punkt osadniczy – epoka kamienia		
8. Fotografia z opisem wskazującym orientację albo mapa z zaznaczonym stanowiskiem archeologicznym			4. Adres
			Nr obszaru AZP 50-28
			Nr stanowiska na obszarze 24
			Nr stanowiska w miejscowości 1
			5. Przynależność administracyjna
			województwo wielkopolskie
			powiat poznański
			gmina Czerwonak
			6. Formy ochrony
			Ustalenia ochrony w decyzji o ustaleniu lokalizacji inwestycji celu publicznego, decyzji o warunkach zabudowy, decyzji o zezwoleniu na realizację inwestycji drogowej, decyzji o ustaleniu lokalizacji linii kolejowej lub decyzji o zezwoleniu na realizację inwestycji w zakresie lotniska użytku publicznego.
			7. Opracowanie karty adresowej (autor, data i podpis)
			mgr Daniel Wiśniewski
			mgr Kamil Nabagło
			31.08.2017 r.
			

Id: C660FADE-87E8-4B3A-AFEC-CE9CC20FAA25. Podpisany

Strona 139

Id: C660FADE-87E8-4B3A-AFEC-CE9CC20FAA25. Podpisany

Strona 139



GEZ		KARTA ADRESOWA ZABYTKU NIERUCHOMEGO		3. Miejscowość	
1. Nazwa		2. Czas powstania		OWIŃSKA	
STANOWISKO ARCHEOLOGICZNE		punkt osadniczy – późne średniowiecze			
8. Fotografia z opisem wskazującym orientację albo mapa z zaznaczonym stanowiskiem archeologicznym				4. Adres	
				Nr obszaru AZP 50-28	
				Nr stanowiska na obszarze 28	
				Nr stanowiska w miejscowości 15	
				5. Przynależność administracyjna	
				województwo wielkopolskie	
				powiat poznański	
				gmina Czerwonak	
				6. Formy ochrony	
				Ustalenia ochrony w decyzji o ustaleniu lokalizacji inwestycji celu publicznego, decyzji o warunkach zabudowy, decyzji o zezwoleniu na realizację inwestycji drogowej, decyzji o ustaleniu lokalizacji linii kolejowej lub decyzji o zezwoleniu na realizację inwestycji w zakresie lotnictwa użytku publicznego.	
				7. Opracowanie karty adresowej (autor, data i podpis)	
				mgr Daniel Wiśniewski	
				mgr Kamil Nabagło	
				31.08.2017 r.	
					

Id: C660FADE-87E8-4B3A-AFEC-CE9CC20FAA25. Podpisany

Strona 140

Id: C660FADE-87E8-4B3A-AFEC-CE9CC20FAA25. Podpisany

Strona 140

GEZ	KARTA ADRESOWA ZABYTKU NIERUCHOMEGO		3. Miejscowość
1. Nazwa	2. Czas powstania		OWIŃSKA
STANOWISKO ARCHEOLOGICZNE	ślad osadnictwa – neolit osada – kultura łużycka osada – kultura przeworska punkt osadniczy – wczesne średniowiecze osada – późne średniowiecze osada – XV-XVIII w.		
8. Fotografia z opisem wskazującym orientację albo mapa z zaznaczonym stanowiskiem archeologicznym			
			4. Adres
			Nr obszaru AZP 50-28
			Nr stanowiska na obszarze 36
			Nr stanowiska w miejscowości 4
			5. Przynależność administracyjna
			województwo wielkopolskie
			powiat poznański
			gmina Czerwonak
			6. Formy ochrony
			Ustalenia ochrony w decyzji o ustaleniu lokalizacji inwestycji celu publicznego, decyzji o warunkach zabudowy, decyzji o zezwoleniu na realizację inwestycji drogowej, decyzji o ustaleniu lokalizacji linii kolejowej lub decyzji o zezwoleniu na realizację inwestycji w zakresie lotnictwa użytku publicznego.
			MPZP
			Uchwała Nr 30/VI/2011 z dnia 2011-03-17
			7. Opracowanie karty adresowej (autor, data i podpis)
			mgr Daniel Wiśniewski
			mgr Kamil Nabagło
			31.08.2017 r.
			

Id: C660FADE-87E8-4B3A-AFEC-CE9CC20FAA25. Podpisany

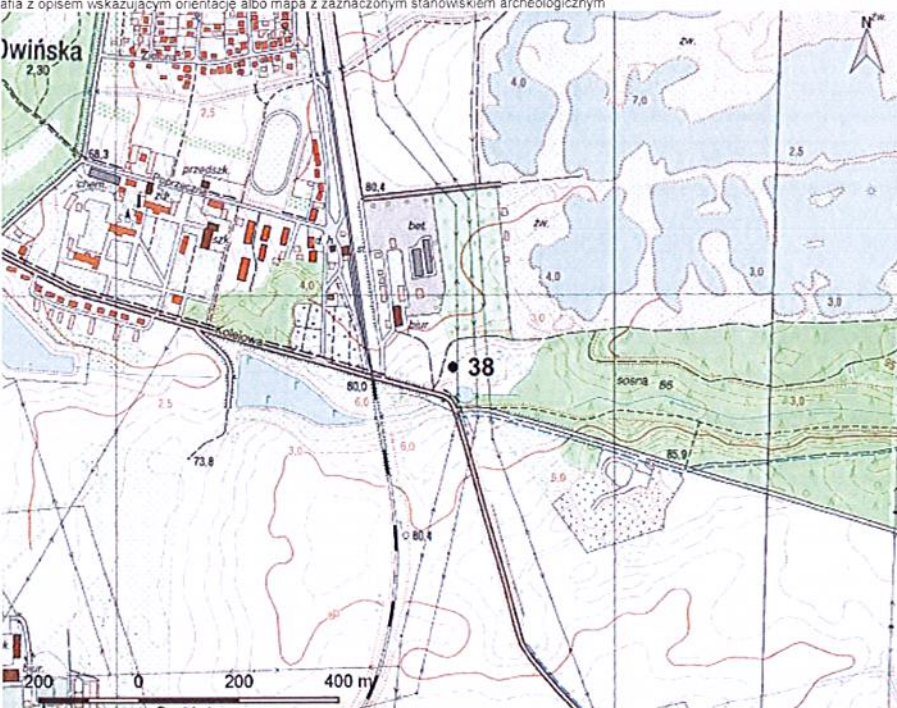
Strona 141



GEZ	KARTA ADRESOWA ZABYTKU NIERUCHOMEGO		3. Miejscowość
1. Nazwa	STANOWISKO ARCHEOLOGICZNE		OWIŃSKA
2. Czas powstania	cmentarzysko – kultura pomorska ślad osadnictwa – wczesne średniowiecze osada – późne średniowiecze		
8. Fotografia z opisem wskazującym orientację albo mapa z zaznaczonym stanowiskiem archeologicznym			4. Adres  Nr obszaru AZP 50-28  Nr stanowiska na obszarze 37  Nr stanowiska w miejscowości 2
			5. Przynależność administracyjna województwo wielkopolskie  powiat poznański  gmina Czerwonak
			6. Formy ochrony Ustalenia ochrony w decyzji o ustaleniu lokalizacji inwestycji celu publicznego, decyzji o warunkach zabudowy, decyzji o zezwoleniu na realizację inwestycji drogowej, decyzji o ustaleniu lokalizacji linii kolejowej lub decyzji o zezwoleniu na realizację inwestycji w zakresie lotniska użytku publicznego.  MPZP Uchwała Nr 30/VI/2011 z dnia 2011-03-17
			7. Opracowanie karty adresowej (autor, data i podpis) mgr Daniel Wiśniewski mgr Kamil Nabagło 31.08.2017 r.



Strona 142

GEZ	KARTA ADRESOWA ZABYTKU NIERUCHOMEGO		3. Miejscowość
1. Nazwa	STANOWISKO ARCHEOLOGICZNE	2. Czas powstania śląd osadnictwa – kultura łużycka? śląd osadnictwa – późne średniowiecze	OWIŃSKA
8. Fotografia z opisem wskazującym orientację albo mapa z zaznaczonym stanowiskiem archeologicznym			4. Adres  Nr obszaru AZP 50-28  Nr stanowiska na obszarze 38  Nr stanowiska w miejscowości 23
			5. Przynależność administracyjna województwo wielkopolskie powiat poznański gmina Czerwonak
			6. Formy ochrony Ustalenia ochrony w decyzji o ustaleniu lokalizacji inwestycji celu publicznego, decyzji o warunkach zabudowy, decyzji o zezwoleniu na realizację inwestycji drogowej, decyzji o ustaleniu lokalizacji linii kolejowej lub decyzji o zezwoleniu na realizację inwestycji w zakresie lotniska użytku publicznego.
Id: C660FADE-87E8-4B3A-AFEC-CE9CC20FAA25. Podpisany			7. Opracowanie karty adresowej (autor, data i podpis) mgr Daniel Wiśniewski mgr Kamil Nabagło 31.08.2017 r.  Strona 143



GEZ		KARTA ADRESOWA ZABYTKU NIERUCHOMEGO		3. Miejscowość	
1. Nazwa		2. Czas powstania		OWIŃSKA	
STANOWISKO ARCHEOLOGICZNE		śląd osadnictwa – późne średniowiecze śląd osadnictwa – ?			
8. Fotografia z opisem wskazującym orientację albo mapa z zaznaczonym stanowiskiem archeologicznym				4. Adres	
				Nr obszaru AZP 50-28	
				Nr stanowiska na obszarze 39	
				Nr stanowiska w miejscowości 24	
				5. Przynależność administracyjna	
				województwo wielkopolskie	
				powiat poznański	
				gmina Czerwonak	
				6. Formy ochrony	
				Ustalenia ochrony w decyzji o ustaleniu lokalizacji inwestycji celu publicznego, decyzji o warunkach zabudowy, decyzji o zezwoleniu na realizację inwestycji drogowej, decyzji o ustaleniu lokalizacji linii kolejowej lub decyzji o zezwoleniu na realizację inwestycji w zakresie lotnictwa użytku publicznego.	
				7. Opracowanie karty adresowej (autor, data i podpis)	
				mgr Daniel Wiśniewski	
				mgr Kamil Nabagło	
				31.08.2017 r.	
					

Id: C660FADE-87E8-4B3A-AFEC-CE9CC20FAA25. Podpisany

Strona 144

Id: C660FADE-87E8-4B3A-AFEC-CE9CC20FAA25. Podpisany

Strona 144

GEZ		KARTA ADRESOWA ZABYTKU NIERUCHOMEGO		3. Miejscowość
1. Nazwa		2. Czas powstania		OWIŃSKA
STANOWISKO ARCHEOLOGICZNE		punkt osadniczy – kultura łużycka osada – wczesne średniowiecze		
8. Fotografia z opisem wskazującym orientację albo mapa z zaznaczonym stanowiskiem archeologicznym				
				
4. Adres				
Nr obszaru AZP 50-28				
Nr stanowiska na obszarze 40				
Nr stanowiska w miejscowości 3				
5. Przynależność administracyjna				
województwo wielkopolskie				
powiat poznański				
gmina Czerwonak				
6. Formy ochrony				
Ustalenia ochrony w decyzji o ustaleniu lokalizacji inwestycji celu publicznego, decyzji o warunkach zabudowy, decyzji o zezwoleniu na realizację inwestycji drogowej, decyzji o ustaleniu lokalizacji linii kolejowej lub decyzji o zezwoleniu na realizację inwestycji w zakresie lotnictwa użytku publicznego.				
MPZP				
Uchwała Nr 30/VI/2011 z dnia 2011-03-17				
7. Opracowanie karty adresowej (autor, data i podpis) mgr Daniel Wiśniewski mgr Kamil Nabagło 31.08.2017 r.				
				

Id: C660FADE-87E8-4B3A-AFEC-CE9CC20FAA25. Podpisany

Strona 145

Id: C660FADE-87E8-4B3A-AFEC-CE9CC20FAA25. Podpisany

Strona 145



GEZ	<b>KARTA ADRESOWA ZABYTKU NIERUCHOMEGO</b>		3. Miejscowość
1. Nazwa	STANOWISKO ARCHEOLOGICZNE	2. Czas powstania osada – wczesne średniowiecze osada – późne średniowiecze	OWIŃSKA
8. Fotografia z opisem wskazującym orientację albo mapa z zaznaczonym stanowiskiem archeologicznym			4. Adres  Nr obszaru AZP 50-28  Nr stanowiska na obszarze 41  Nr stanowiska w miejscowości 25
			5. Przynależność administracyjna  województwo wielkopolskie  powiat poznański  gmina Czerwonak
			6. Formy ochrony  Ustalenia ochrony w decyzji o ustaleniu lokalizacji inwestycji celu publicznego, decyzji o warunkach zabudowy, decyzji o zezwoleniu na realizację inwestycji drogowej, decyzji o ustaleniu lokalizacji linii kolejowej lub decyzji o zezwoleniu na realizację inwestycji w zakresie lotnictwa użytku publicznego.  MPZP r  Uchwała Nr 30/VI/2011 z dnia 2011-03-17
			7. Opracowanie karty adresowej (autor, data i podpis) mgr Daniel Wiśniewski mgr Kamil Nabagło 31.08.2017 r.
			

Id: C660FADE-87E8-4B3A-AFEC-CE9CC20FAA25. Podpisany

Strona 146

GEZ	<b>KARTA ADRESOWA ZABYTKU NIERUCHOMEGO</b>		3. Miejscowość
1. Nazwa	STANOWISKO ARCHEOLOGICZNE	2. Czas powstania punkt osadniczy – wczesne średniowiecze ślad osadnictwa – późne średniowiecze	OWIŃSKA
8. Fotografia z opisem wskazującym orientację albo mapa z zaznaczonym stanowiskiem archeologicznym			4. Adres  Nr obszaru AZP 50-28  Nr stanowiska na obszarze 42  Nr stanowiska w miejscowości 26
			5. Przynależność administracyjna  województwo wielkopolskie  powiat poznański  gmina Czerwonak
			6. Formy ochrony  Ustalenia ochrony w decyzji o ustaleniu lokalizacji inwestycji celu publicznego, decyzji o warunkach zabudowy, decyzji o zezwoleniu na realizację inwestycji drogowej, decyzji o ustaleniu lokalizacji linii kolejowej lub decyzji o zezwoleniu na realizację inwestycji w zakresie lotnictwa użytku publicznego.  MPZP  Uchwała Nr 30/VI/2011 z dnia 2011-03-17
			7. Opracowanie karty adresowej (autor, data i podpis) mgr Daniel Wiśniewski mgr Kamil Nabagło 31.08.2017 r.
			

Id: C660FADE-87E8-4B3A-AFEC-CE9CC20FAA25. Podpisany

Strona 147



GEZ		KARTA ADRESOWA ZABYTKU NIERUCHOMEGO		3. Miejscowość
1. Nazwa		2. Czas powstania		OWIŃSKA
STANOWISKO ARCHEOLOGICZNE		śląd osadnictwa – neolit cmentarzysko – kultura łużycka osada – wczesne średniowiecze C/D		
8. Fotografia z opisem wskazującym orientację albo mapa z zaznaczonym stanowiskiem archeologicznym				
				
4. Adres				
Nr obszaru AZP 50-28				
Nr stanowiska na obszarze 43				
Nr stanowiska w miejscowości 5				
5. Przynależność administracyjna				
województwo wielkopolskie				
powiat poznański				
gmina Czerwonak				
6. Formy ochrony				
Ustalenia ochrony w decyzji o ustaleniu lokalizacji inwestycji celu publicznego, decyzji o warunkach zabudowy, decyzji o zezwoleniu na realizację inwestycji drogowej, decyzji o ustaleniu lokalizacji linii kolejowej lub decyzji o zezwoleniu na realizację inwestycji w zakresie lotniska użytku publicznego.				
MPZP				
Uchwała Nr 30/VI/2011 z dnia 2011-03-17				
7. Opracowanie karty adresowej (autor, data i podpis)				
mgr Daniel Wiśniewski				
mgr Kamil Nabagło				
31.08.2017 r.				
				

Id: C660FADE-87E8-4B3A-AFEC-CE9CC20FAA25. Podpisany

Strona 148

Id: C660FADE-87E8-4B3A-AFEC-CE9CC20FAA25. Podpisany

Strona 148

GEZ		KARTA ADRESOWA ZABYTKU NIERUCHOMEGO		3. Miejscowość
1. Nazwa		2. Czas powstania		OWIŃSKA
STANOWISKO ARCHEOLOGICZNE		osada – wczesne średniowiecze		
8. Fotografia z opisem wskazującym orientację albo mapa z zaznaczonym stanowiskiem archeologicznym				
				
4. Adres				
Nr obszaru AZP 50-28				
Nr stanowiska na obszarze 44				
Nr stanowiska w miejscowości 27				
5. Przynależność administracyjna				
województwo wielkopolskie				
powiat poznański				
gmina Czerwonak				
6. Formy ochrony				
Ustalenia ochrony w decyzji o ustaleniu lokalizacji inwestycji celu publicznego, decyzji o warunkach zabudowy, decyzji o zezwoleniu na realizację inwestycji drogowej, decyzji o ustaleniu lokalizacji linii kolejowej lub decyzji o zezwoleniu na realizację inwestycji w zakresie lotniska użytku publicznego.				
7. Opracowanie karty adresowej (autor, data i podpis)				
mgr Daniel Wiśniewski				
mgr Kamil Nabagło				
31.08.2017 r.				
				

Id: C660FADE-87E8-4B3A-AFEC-CE9CC20FAA25. Podpisany

Strona 149

Id: C660FADE-87E8-4B3A-AFEC-CE9CC20FAA25. Podpisany

Strona 149



GEZ	KARTA ADRESOWA ZABYTKU NIERUCHOMEGO		3. Miejscowość
1. Nazwa	STANOWISKO ARCHEOLOGICZNE		OWIŃSKA
2. Czas powstania	śląd osadnictwa – epoka kamienia śląd osadnictwa – wczesne średniowiecze		4. Adres
			Nr obszaru AZP 50-28
			Nr stanowiska na obszarze 45
			Nr stanowiska w miejscowości 28
			5. Przynależność administracyjna
			województwo wielkopolskie
			powiat poznański
			gmina Czerwonak
			6. Formy ochrony
			Ustalenia ochrony w decyzji o ustaleniu lokalizacji inwestycji celu publicznego, decyzji o warunkach zabudowy, decyzji o zezwoleniu na realizację inwestycji drogowej, decyzji o ustaleniu lokalizacji linii kolejowej lub decyzji o zezwoleniu na realizację inwestycji w zakresie lotniska użytku publicznego.
			MPZP
			Uchwała Nr 153/XVII/2016 z dnia 2016-01-21
			7. Opracowanie karty adresowej (autor, data i podpis) mgr Daniel Wiśniewski mgr Kamil Nabagło 31.08.2017 r.
			

Id: C660FADE-87E8-4B3A-AFEC-CE9CC20FAA25. Podpisany

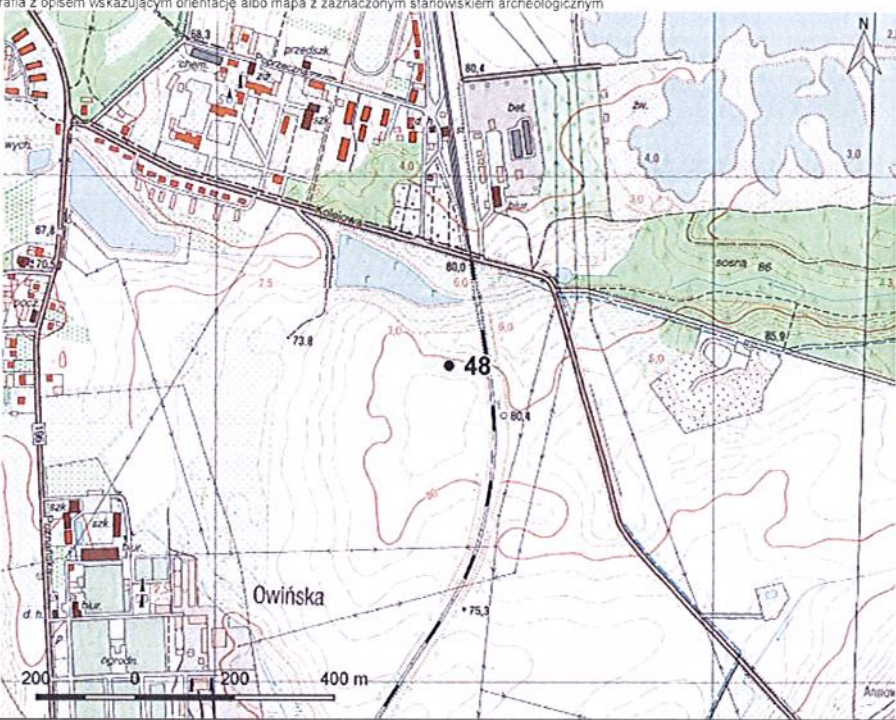
Strona 150


Strona 150

GEZ	KARTA ADRESOWA ZABYTKU NIERUCHOMEGO		3. Miejscowość
1. Nazwa	STANOWISKO ARCHEOLOGICZNE	2. Czas powstania śląd osadnictwa – epoka kamienia śląd osadnictwa – późne średniowiecze	OWIŃSKA
8. Fotografia z opisem wskazującym orientację albo mapa z zaznaczonym stanowiskiem archeologicznym			4. Adres
			Nr obszaru AZP 50-28
			Nr stanowiska na obszarze 46
			Nr stanowiska w miejscowości 29
			5. Przynależność administracyjna
			województwo wielkopolskie
			powiat poznański
			gmina Czerwonak
			6. Formy ochrony
			Ustalenia ochrony w decyzji o ustaleniu lokalizacji inwestycji celu publicznego, decyzji o warunkach zabudowy, decyzji o zezwoleniu na realizację inwestycji drogowej, decyzji o ustaleniu lokalizacji linii kolejowej lub decyzji o zezwoleniu na realizację inwestycji w zakresie lotniska użytku publicznego.
			7. Opracowanie karty adresowej (autor, data i podpis) mgr Daniel Wiśniewski mgr Kamil Nabagło 31.08.2017 r.
Id: C660FADE-87E8-4B3A-AFEC-CE9CC20FAA25. Podpisany			
			Strona 151

Strona 151



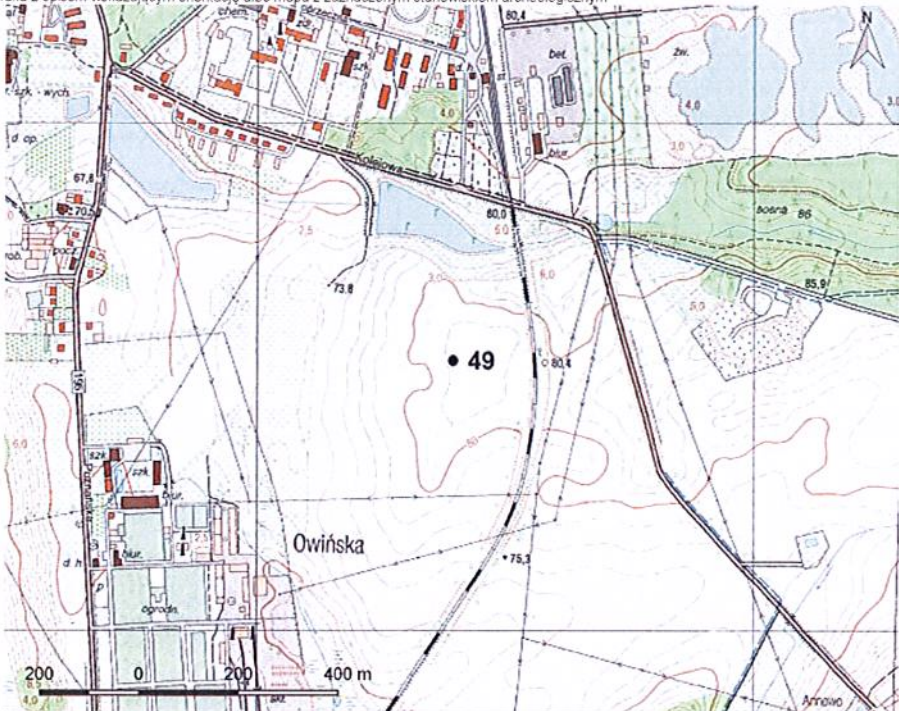
GEZ		KARTA ADRESOWA ZABYTKU NIERUCHOMEGO		3. Miejscowość
1. Nazwa		2. Czas powstania		OWIŃSKA
STANOWISKO ARCHEOLOGICZNE		ślad osadnictwa – wczesne średniowiecze		
8. Fotografia z opisem wskazującym orientację albo mapa z zaznaczonym stanowiskiem archeologicznym				
				
4. Adres				
Nr obszaru AZP 50-28				
Nr stanowiska na obszarze 48				
Nr stanowiska w miejscowości 31				
5. Przynależność administracyjna				
województwo wielkopolskie				
powiat poznański				
gmina Czerwonak				
6. Formy ochrony				
Ustalenia ochrony w decyzji o ustaleniu lokalizacji inwestycji celu publicznego, decyzji o warunkach zabudowy, decyzji o zezwoleniu na realizację inwestycji drogowej, decyzji o ustaleniu lokalizacji linii kolejowej lub decyzji o zezwoleniu na realizację inwestycji w zakresie lotniska użytku publicznego.				
7. Opracowanie karty adresowej (autor, data i podpis)				
mgr Daniel Wiśniewski				
mgr Kamil Nabagło				
31.08.2017 r.				




Strona 152

Id: C660FADE-87E8-4B3A-AFEC-CE9CC20FAA25. Podpisany

Strona 152

GEZ	KARTA ADRESOWA ZABYTKU NIERUCHOMEGO		3. Miejscowość
1. Nazwa  STANOWISKO ARCHEOLOGICZNE		2. Czas powstania ślad osadnictwa – wczesne średniowiecze punkt osadniczy – późne średniowiecze	OWIŃSKA
8. Fotografia z opisem wskazującym orientację albo mapa z zaznaczonym stanowiskiem archeologicznym			4. Adres  Nr obszaru AZP 50-28  Nr stanowiska na obszarze 49  Nr stanowiska w miejscowości 32
			5. Przynależność administracyjna  województwo wielkopolskie  powiat poznański  gmina Czerwonak
			6. Formy ochrony  Ustalenia ochrony w decyzji o ustaleniu lokalizacji inwestycji celu publicznego, decyzji o warunkach zabudowy, decyzji o zezwoleniu na realizację inwestycji drogowej, decyzji o ustaleniu lokalizacji linii kolejowej lub decyzji o zezwoleniu na realizację inwestycji w zakresie lotniska użytku publicznego.
			7. Opracowanie karty adresowej (autor, data i podpis) mgr Daniel Wiśniewski mgr Kamil Nabagło 31.08.2017 r.



Strona 153

Id: C660FADE-87E8-4B3A-AFEC-CE9CC20FAA25. Podpisany

Strona 153



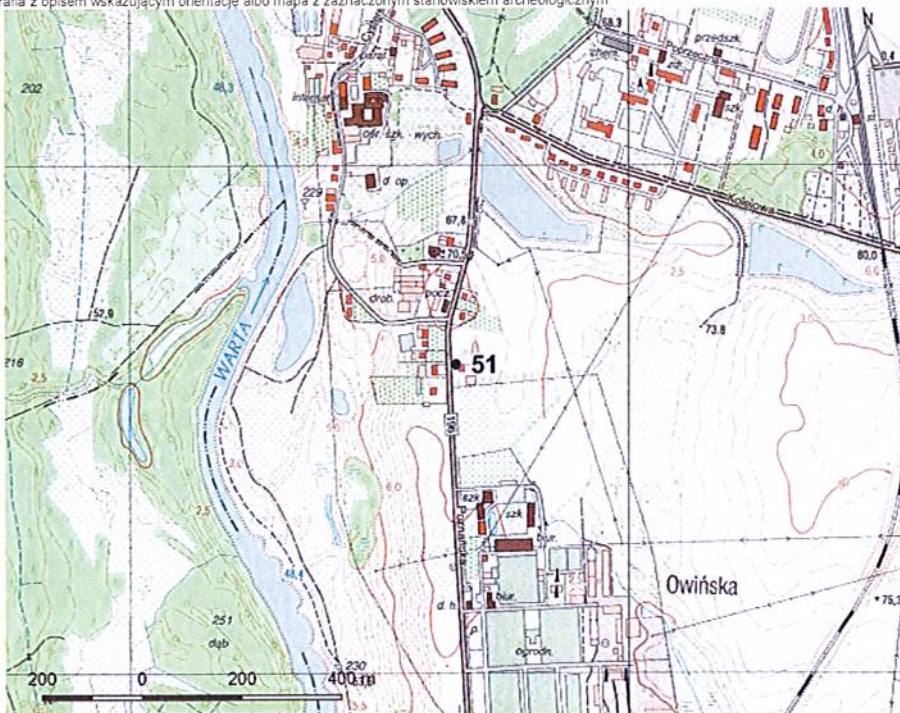
GEZ		KARTA ADRESOWA ZABYTKU NIERUCHOMEGO		3. Miejscowość	
1. Nazwa		2. Czas powstania		OWIŃSKA	
STANOWISKO ARCHEOLOGICZNE		punkt osadniczy – wczesne średniowiecze			
8. Fotografia z opisem wskazującym orientację albo mapa z zaznaczonym stanowiskiem archeologicznym				4. Adres	
				Nr obszaru AZP 50-28	
				Nr stanowiska na obszarze 50	
				Nr stanowiska w miejscowości 33	
				5. Przynależność administracyjna	
				województwo wielkopolskie	
				powiat poznański	
				gmina Czerwonak	
				6. Formy ochrony	
				Ustalenia ochrony w decyzji o ustaleniu lokalizacji inwestycji celu publicznego, decyzji o warunkach zabudowy, decyzji o zezwoleniu na realizację inwestycji drogowej, decyzji o ustaleniu lokalizacji linii kolejowej lub decyzji o zezwoleniu na realizację inwestycji w zakresie lotnictwa użytku publicznego.	
				7. Opracowanie karty adresowej (autor, data i podpis) mgr Daniel Wiśniewski mgr Kamil Nabagło 31.08.2017 r.	



Strona 154

Id: C660FADE-87E8-4B3A-AFEC-CE9CC20FAA25. Podpisany

Strona 154

GEZ		KARTA ADRESOWA ZABYTKU NIERUCHOMEGO		3. Miejscowość	
1. Nazwa		2. Czas powstania		OWIŃSKA	
STANOWISKO ARCHEOLOGICZNE		punkt osadniczy – późne średniowiecze			
8. Fotografia z opisem wskazującym orientację albo mapa z zaznaczonym stanowiskiem archeologicznym				4. Adres	
				Nr obszaru AZP 50-28	
				Nr stanowiska na obszarze 51	
				Nr stanowiska w miejscowości 34	
				5. Przynależność administracyjna	
				województwo wielkopolskie	
				powiat poznański	
				gmina Czerwonak	
				6. Formy ochrony	
				Ustalenia ochrony w decyzji o ustaleniu lokalizacji inwestycji celu publicznego, decyzji o warunkach zabudowy, decyzji o zezwoleniu na realizację inwestycji drogowej, decyzji o ustaleniu lokalizacji linii kolejowej lub decyzji o zezwoleniu na realizację inwestycji w zakresie lotnictwa użytku publicznego.	
				MPZP	
				Uchwała Nr 30/VI/2011 z dnia 2011-03-17	
				7. Opracowanie karty adresowej (autor, data i podpis)	
				mgr Daniel Wiśniewski	
				mgr Kamil Nabagło	
				31.08.2017 r.	
					
Id: C660FADE-87E8-4B3A-AFEC-CE9CC20FAA25. Podpisany				Strona 155	

Id: C660FADE-87E8-4B3A-AFEC-CE9CC20FAA25. Podpisany

Strona 155



GEZ		KARTA ADRESOWA ZABYTKU NIERUCHOMEGO		3. Miejscowość
1. Nazwa		2. Czas powstania		OWIŃSKA
STANOWISKO ARCHEOLOGICZNE		śląd osadnictwa – kultura łużycka? śląd osadnictwa – wczesne średniowiecze		
8. Fotografia z opisem wskazującym orientację albo mapa z zaznaczonym stanowiskiem archeologicznym				
				
4. Adres				
Nr obszaru AZP 50-28				
Nr stanowiska na obszarze 52				
Nr stanowiska w miejscowości 35				
5. Przynależność administracyjna				
województwo wielkopolskie				
powiat poznański				
gmina Czerwonak				
6. Formy ochrony				
Ustalenia ochrony w decyzji o ustaleniu lokalizacji inwestycji celu publicznego, decyzji o warunkach zabudowy, decyzji o zezwoleniu na realizację inwestycji drogowej, decyzji o ustaleniu lokalizacji linii kolejowej lub decyzji o zezwoleniu na realizację inwestycji w zakresie lotniska użytku publicznego.				
7. Opracowanie karty adresowej (autor, data i podpis)				
mgr Daniel Wiśniewski mgr Kamil Nabagło 31.08.2017 r.				



Strona 156

Id: C660FADE-87E8-4B3A-AFEC-CE9CC20FAA25. Podpisany

Strona 156

GEZ		KARTA ADRESOWA ZABYTKU NIERUCHOMEGO		3. Miejscowość
1. Nazwa  STANOWISKO ARCHEOLOGICZNE		2. Czas powstania punkt osadniczy – późne średniowiecze		OWIŃSKA
8. Fotografia z opisem wskazującym orientację albo mapa z zaznaczonym stanowiskiem archeologicznym				
				
4. Adres  Nr obszaru AZP 50-28  Nr stanowiska na obszarze 53  Nr stanowiska w miejscowości 36				
5. Przynależność administracyjna  województwo wielkopolskie  powiat poznański  gmina Czerwonak				
6. Formy ochrony  Ustalenia ochrony w decyzji o ustaleniu lokalizacji inwestycji celu publicznego, decyzji o warunkach zabudowy, decyzji o zezwoleniu na realizację inwestycji drogowej, decyzji o ustaleniu lokalizacji linii kolejowej lub decyzji o zezwoleniu na realizację inwestycji w zakresie lotniska użytku publicznego.				
7. Opracowanie karty adresowej (autor, data i podpis) mgr Daniel Wiśniewski mgr Kamil Nabagło 31.08.2017 r.				



Id: C660FADE-87E8-4B3A-AFEC-CE9CC20FAA25. Podpisany

Strona 157

Id: C660FADE-87E8-4B3A-AFEC-CE9CC20FAA25. Podpisany

Strona 157



GEZ		KARTA ADRESOWA ZABYTKU NIERUCHOMEGO		3. Miejscowość	
1. Nazwa		2. Czas powstania		OWIŃSKA	
STANOWISKO ARCHEOLOGICZNE		śląd osadnictwa – kultura przeworska śląd osadnictwa – wczesne średniowiecze			
8. Fotografia z opisem wskazującym orientację albo mapa z zaznaczonym stanowiskiem archeologicznym				4. Adres	
				Nr obszaru AZP 50-28	
				Nr stanowiska na obszarze 54	
				Nr stanowiska w miejscowości 37	
				5. Przynależność administracyjna	
				województwo wielkopolskie	
				powiat poznański	
				gmina Czerwonak	
				6. Formy ochrony	
				Ustalenia ochrony w decyzji o ustaleniu lokalizacji inwestycji celu publicznego, decyzji o warunkach zabudowy, decyzji o zezwoleniu na realizację inwestycji drogowej, decyzji o ustaleniu lokalizacji linii kolejowej lub decyzji o zezwoleniu na realizację inwestycji w zakresie lotniska użytku publicznego.	
				7. Opracowanie karty adresowej (autor, data i podpis) mgr Daniel Wiśniewski mgr Kamil Nabagło 31.08.2017 r.	
					

Strona 158

Id: C660FADE-87E8-4B3A-AFEC-CE9CC20FAA25. Podpisany

Strona 158

GEZ		KARTA ADRESOWA ZABYTKU NIERUCHOMEGO		3. Miejscowość	
1. Nazwa		2. Czas powstania		OWIŃSKA	
STANOWISKO ARCHEOLOGICZNE		ślad osadnictwa – kultura przeworska?			
8. Fotografia z opisem wskazującym orientację albo mapa z zaznaczonym stanowiskiem archeologicznym				4. Adres	
				Nr obszaru AZP 50-28	
				Nr stanowiska na obszarze 55	
				Nr stanowiska w miejscowości 38	
				5. Przynależność administracyjna	
				województwo wielkopolskie	
				powiat poznański	
				gmina Czerwonak	
				6. Formy ochrony	
				Ustalenia ochrony w decyzji o ustaleniu lokalizacji inwestycji celu publicznego, decyzji o warunkach zabudowy, decyzji o zezwoleniu na realizację inwestycji drogowej, decyzji o ustaleniu lokalizacji linii kolejowej lub decyzji o zezwoleniu na realizację inwestycji w zakresie lotniska użytku publicznego.	
				MPZP	
				Uchwała Nr 198/XXII/2000 z dnia 2000-10-18	
				7. Opracowanie karty adresowej (autor, data i podpis)	
				mgr Daniel Wiśniewski	
				mgr Kamil Nabagło	
				31.08.2017 r.	
					

Id: C660FADE-87E8-4B3A-AFEC-CE9CC20FAA25. Podpisany

Strona 159



GEZ		KARTA ADRESOWA ZABYTKU NIERUCHOMEGO		3. Miejscowość	
1. Nazwa		2. Czas powstania		OWIŃSKA	
STANOWISKO ARCHEOLOGICZNE		śląd osadnictwa – kultura przeworska? śląd osadnictwa – późne średniowiecze punkt osadniczy – okres nowożytny			
8. Fotografia z opisem wskazującym orientację albo mapa z zaznaczonym stanowiskiem archeologicznym				4. Adres	
				Nr obszaru AZP 50-28	
				Nr stanowiska na obszarze 56	
				Nr stanowiska w miejscowości 39	
				5. Przynależność administracyjna	
				województwo wielkopolskie	
				powiat poznański	
				gmina Czerwonak	
				6. Formy ochrony	
				Ustalenia ochrony w decyzji o ustaleniu lokalizacji inwestycji celu publicznego, decyzji o warunkach zabudowy, decyzji o zezwoleniu na realizację inwestycji drogowej, decyzji o ustaleniu lokalizacji linii kolejowej lub decyzji o zezwoleniu na realizację inwestycji w zakresie lotniska użytku publicznego.	
				7. Opracowanie karty adresowej (autor, data i podpis) mgr Daniel Wiśniewski mgr Kamil Nabagło 31.08.2017 r.	



Strona 160

Id: C660FADE-87E8-4B3A-AFEC-CE9CC20FAA25. Podpisany

Strona 160

GEZ		KARTA ADRESOWA ZABYTKU NIERUCHOMEGO		3. Miejscowość
1. Nazwa		2. Czas powstania		OWIŃSKA (wcześniej OWIŃSKA – MIĘKOWO)
STANOWISKO ARCHEOLOGICZNE		osada – epoka kamienia punkt osadniczy – kultura pomorska ślad osadnictwa – kultura przeworska? osada – wczesne średniowiecze D-E		
8. Fotografia z opisem wskazującym orientację albo mapa z zaznaczonym stanowiskiem archeologicznym				
				
4. Adres				
Nr obszaru AZP 50-28				
Nr stanowiska na obszarze 58				
Nr stanowiska w miejscowości 7				
5. Przynależność administracyjna				
województwo wielkopolskie				
powiat poznański				
gmina Czerwonak				
6. Formy ochrony				
Ustalenia ochrony w decyzji o ustaleniu lokalizacji inwestycji celu publicznego, decyzji o warunkach zabudowy, decyzji o zezwoleniu na realizację inwestycji drogowej, decyzji o ustaleniu lokalizacji linii kolejowej lub decyzji o zezwoleniu na realizację inwestycji w zakresie lotniska użytku publicznego.				
7. Opracowanie karty adresowej (autor, data i podpis)				
mgr Daniel Wiśniewski				
mgr Kamil Nabagło				
31.08.2017 r.				
				

Id: C660FADE-87E8-4B3A-AFEC-CE9CC20FAA25. Podpisany

Strona 161

Id: C660FADE-87E8-4B3A-AFEC-CE9CC20FAA25. Podpisany

Strona 161



GEZ	<b>KARTA ADRESOWA ZABYTKU NIERUCHOMEGO</b>		3. Miejscowość
1. Nazwa	STANOWISKO ARCHEOLOGICZNE		OWIŃSKA
2. Czas powstania	ślad osadnictwa – wczesne średniowiecze E1		
8. Fotografia z opisem wskazującym orientację albo mapa z zaznaczonym stanowiskiem archeologicznym			4. Adres Nr obszaru AZP 50-28 Nr stanowiska na obszarze 76 Nr stanowiska w miejscowości 48  5. Przynależność administracyjna województwo wielkopolskie powiat poznański gmina Czerwonak  6. Formy ochrony Ustalenia ochrony w decyzji o ustaleniu lokalizacji inwestycji celu publicznego, decyzji o warunkach zabudowy, decyzji o zezwoleniu na realizację inwestycji drogowej, decyzji o ustaleniu lokalizacji linii kolejowej lub decyzji o zezwoleniu na realizację inwestycji w zakresie lotniska użytku publicznego. MPZP Uchwała Nr 309/XXXVI/2017 z dnia 2017-05-18  7. Opracowanie karty adresowej (autor, data i podpis) mgr Daniel Wiśniewski mgr Kamil Nabagło 31.08.2017 r.

Id: C660FADE-87E8-4B3A-AFEC-CE9CC20FAA25. Podpisany

Strona 162

GEZ	<b>KARTA ADRESOWA ZABYTKU NIERUCHOMEGO</b>		3. Miejscowość
1. Nazwa	STANOWISKO ARCHEOLOGICZNE		OWIŃSKA
2. Czas powstania	ślad osadnictwa – kultura łużycka?		
8. Fotografia z opisem wskazującym orientację albo mapa z zaznaczonym stanowiskiem archeologicznym			4. Adres Nr obszaru AZP 50-28 Nr stanowiska na obszarze 77 Nr stanowiska w miejscowości 49  5. Przynależność administracyjna województwo wielkopolskie powiat poznański gmina Czerwonak  6. Formy ochrony Ustalenia ochrony w decyzji o ustaleniu lokalizacji inwestycji celu publicznego, decyzji o warunkach zabudowy, decyzji o zezwoleniu na realizację inwestycji drogowej, decyzji o ustaleniu lokalizacji linii kolejowej lub decyzji o zezwoleniu na realizację inwestycji w zakresie lotniska użytku publicznego. MPZP Uchwała Nr 30/VI/2011 z dnia 2011-03-17  7. Opracowanie karty adresowej (autor, data i podpis) mgr Daniel Wiśniewski mgr Kamil Nabagło 31.08.2017 r.

Id: C660FADE-87E8-4B3A-AFEC-CE9CC20FAA25. Podpisany

Strona 163



GEZ		KARTA ADRESOWA ZABYTKU NIERUCHOMEGO		3. Miejscowość	
1. Nazwa		2. Czas powstania		4. Adres	
STANOWISKO ARCHEOLOGICZNE		punkt osadniczy – kultura łużycka		OWIŃSKA	
8. Fotografia z opisem wskazującym orientację albo mapa z zaznaczonym stanowiskiem archeologicznym				4. Adres	
				Nr obszaru AZP 50-28	
				Nr stanowiska na obszarze 78	
				Nr stanowiska w miejscowości 50	
				5. Przynależność administracyjna	
				w województwo wielkopolskie	
				powiat poznański	
				gmina Czerwonak	
				6. Formy ochrony	
				Ustalenia ochrony w decyzji o ustaleniu lokalizacji inwestycji celu publicznego, decyzji o warunkach zabudowy, decyzji o zezwoleniu na realizację inwestycji drogowej, decyzji o ustaleniu lokalizacji linii kolejowej lub decyzji o zezwoleniu na realizację inwestycji w zakresie lotnictwa użytku publicznego.	
				MPZP	
				Uchwała Nr 30/VI/2011 z dnia 2011-03-17	
				7. Opracowanie karty adresowej (autor, data i podpis) mgr Daniel Wiśniewski mgr Kamil Nabagło 31.08.2017 r.	
					
Id: C660FADE-87E8-4B3A-AFEC-CE9CC20FAA25. Podpisany				Strona 164	

GEZ	KARTA ADRESOWA ZABYTKU NIERUCHOMEGO		3. Miejscowość
1. Nazwa	2. Czas powstania	OWIŃSKA	4. Adres
STANOWISKO ARCHEOLOGICZNE	punkt osadniczy – kultura łużycka		
8. Fotografia z opisem wskazującym orientację albo mapa z zaznaczonym stanowiskiem archeologicznym			5. Przynależność administracyjna
			województwo wielkopolskie
			powiat poznański
			gmina Czerwonak
7. Opracowanie karty adresowej (autor, data i podpis) mgr Daniel Wiśniewski mgr Kamil Nabagło 31.08.2017 r.			6. Formy ochrony
			Ustalenia ochrony w decyzji o ustaleniu lokalizacji inwestycji celu publicznego, decyzji o warunkach zabudowy, decyzji o zezwoleniu na realizację inwestycji drogowej, decyzji o ustaleniu lokalizacji linii kolejowej lub decyzji o zezwoleniu na realizację inwestycji w zakresie lotnictwa użytku publicznego. MPZP Uchwała Nr 30/VI/2011 z dnia 2011-03-17
Id: C660FADE-87E8-4B3A-AFEC-CE9CC20FAA25. Podpisany			 Strona 165



GEZ	<b>KARTA ADRESOWA ZABYTKU NIERUCHOMEGO</b>		3. Miejscowość
1. Nazwa	STANOWISKO ARCHEOLOGICZNE	2. Czas powstania śląd osadnictwa – kultura przeworska śląd osadnictwa – późne średniowiecze	OWIŃSKA
8. Fotografia z opisem wskazującym orientację albo mapa z zaznaczonym stanowiskiem archeologicznym			4. Adres  Nr obszaru AZP 50-28  Nr stanowiska na obszarze 80  Nr stanowiska w miejscowości 52
			5. Przynależność administracyjna województwo wielkopolskie powiat poznański gmina Czerwonak
			6. Formy ochrony Ustalenia ochrony w decyzji o ustaleniu lokalizacji inwestycji celu publicznego, decyzji o warunkach zabudowy, decyzji o zezwoleniu na realizację inwestycji drogowej, decyzji o ustaleniu lokalizacji linii kolejowej lub decyzji o zezwoleniu na realizację inwestycji w zakresie lotniska użytku publicznego. MPZP Uchwała Nr 30/VI/2011 z dnia 2011-03-17
			7. Opracowanie karty adresowej (autor, data i podpis) mgr Daniel Wiśniewski mgr Kamil Nabagło 31.08.2017 r.



Strona 166

GEZ	<b>KARTA ADRESOWA ZABYTKU NIERUCHOMEGO</b>		3. Miejscowość
1. Nazwa	STANOWISKO ARCHEOLOGICZNE	2. Czas powstania śląd osadnictwa – kultura przeworska?	POTASZE (wcześniej OWIŃSKA)
8. Fotografia z opisem wskazującym orientację albo mapa z zaznaczonym stanowiskiem archeologicznym			4. Adres  Nr obszaru AZP 50-28  Nr stanowiska na obszarze 31  Nr stanowiska w miejscowości 18
			5. Przynależność administracyjna województwo wielkopolskie powiat poznański gmina Czerwonak
			6. Formy ochrony Ustalenia ochrony w decyzji o ustaleniu lokalizacji inwestycji celu publicznego, decyzji o warunkach zabudowy, decyzji o zezwoleniu na realizację inwestycji drogowej, decyzji o ustaleniu lokalizacji linii kolejowej lub decyzji o zezwoleniu na realizację inwestycji w zakresie lotniska użytku publicznego. MPZP Uchwała Nr Uchwała Nr 370/LXI/2002 z dnia 2002-07-17
			7. Opracowanie karty adresowej (autor, data i podpis) mgr Daniel Wiśniewski mgr Kamil Nabagło 31.08.2017 r.




Strona 167



GEZ	KARTA ADRESOWA ZABYTKU NIERUCHOMEGO		3. Miejscowość
1. Nazwa  <b>STANOWISKO ARCHEOLOGICZNE</b>	2. Czas powstania <b>śląd osadnictwa – mezolit lub neolit śląd osadnictwa – kultura przeworska?</b>	<b>POTASZE (wcześniej OWIŃSKA))</b>	
8. Fotografia z opisem wskazującym orientację albo mapa z zaznaczonym stanowiskiem archeologicznym 			4. Adres  Nr obszaru AZP 50-28  Nr stanowiska na obszarze 32  Nr stanowiska w miejscowości 19  5. Przynależność administracyjna  województwo wielkopolskie  powiat poznański  gmina Czerwonak  6. Formy ochrony  Ustalenia ochrony w decyzji o ustaleniu lokalizacji inwestycji celu publicznego, decyzji o warunkach zabudowy, decyzji o zezwoleniu na realizację inwestycji drogowej, decyzji o ustaleniu lokalizacji linii kolejowej lub decyzji o zezwoleniu na realizację inwestycji w zakresie lotnictwa użytku publicznego.  MPZP  Uchwała Nr 370/LXI/2002 z dnia 2002-07-17  7. Opracowanie karty adresowej (autor, data i podpis) mgr Daniel Wiśniewski mgr Kamil Nabagło 31.08.2017 r. 

Id: C660FADE-87E8-4B3A-AFEC-CE9CC20FAA25. Podpisany

Strona 168

GEZ	KARTA ADRESOWA ZABYTKU NIERUCHOMEGO		3. Miejscowość
1. Nazwa  <b>STANOWISKO ARCHEOLOGICZNE</b>	2. Czas powstania <b>śląd osadnictwa – wczesne średniowiecze</b>	<b>POTASZE (wcześniej OWIŃSKA))</b>	
8. Fotografia z opisem wskazującym orientację albo mapa z zaznaczonym stanowiskiem archeologicznym 			4. Adres  Nr obszaru AZP 50-28  Nr stanowiska na obszarze 33  Nr stanowiska w miejscowości 20  5. Przynależność administracyjna  województwo wielkopolskie  powiat poznański  gmina Czerwonak  6. Formy ochrony  Ustalenia ochrony w decyzji o ustaleniu lokalizacji inwestycji celu publicznego, decyzji o warunkach zabudowy, decyzji o zezwoleniu na realizację inwestycji drogowej, decyzji o ustaleniu lokalizacji linii kolejowej lub decyzji o zezwoleniu na realizację inwestycji w zakresie lotnictwa użytku publicznego.  MPZP  Uchwała Nr 370/LXI/2002 z dnia 2002-07-17  7. Opracowanie karty adresowej (autor, data i podpis) mgr Daniel Wiśniewski mgr Kamil Nabagło 31.08.2017 r. 

Id: C660FADE-87E8-4B3A-AFEC-CE9CC20FAA25. Podpisany

Strona 169



GEZ	<b>KARTA ADRESOWA ZABYTKU NIERUCHOMEGO</b>		3. Miejscowość
1. Nazwa	STANOWISKO ARCHEOLOGICZNE	2. Czas powstania śląd osadnictwa – wczesne średniowiecze	POTASZE (wcześniej OWIŃSKA)
8. Fotografia z opisem wskazującym orientację albo mapa z zaznaczonym stanowiskiem archeologicznym			4. Adres  Nr obszaru AZP 50-28  Nr stanowiska na obszarze 34  Nr stanowiska w miejscowości 21
			5. Przynależność administracyjna  województwo wielkopolskie  powiat poznański  gmina Czerwonak
			6. Formy ochrony  Ustalenia ochrony w decyzji o ustaleniu lokalizacji inwestycji celu publicznego, decyzji o warunkach zabudowy, decyzji o zezwoleniu na realizację inwestycji drogowej, decyzji o ustaleniu lokalizacji linii kolejowej lub decyzji o zezwoleniu na realizację inwestycji w zakresie lotniska użytku publicznego.  MPZP  Uchwała Nr 119/XX/96 z dnia 1996-10-10
			7. Opracowanie karty adresowej (autor, data i podpis) mgr Daniel Wiśniewski mgr Kamil Nabagło 31.08.2017 r.
Id: C660FADE-87E8-4B3A-AFEC-CE9CC20FAA25. Podpisany			 Strona 170

GEZ	<b>KARTA ADRESOWA ZABYTKU NIERUCHOMEGO</b>		3. Miejscowość
1. Nazwa	STANOWISKO ARCHEOLOGICZNE	2. Czas powstania śląd osadnictwa – kultura pucharów lejkowatych	POTASZE (wcześniej OWIŃSKA)
8. Fotografia z opisem wskazującym orientację albo mapa z zaznaczonym stanowiskiem archeologicznym			4. Adres  Nr obszaru AZP 50-28  Nr stanowiska na obszarze 35  Nr stanowiska w miejscowości 22
			5. Przynależność administracyjna  województwo wielkopolskie  powiat poznański  gmina Czerwonak
			6. Formy ochrony  Ustalenia ochrony w decyzji o ustaleniu lokalizacji inwestycji celu publicznego, decyzji o warunkach zabudowy, decyzji o zezwoleniu na realizację inwestycji drogowej, decyzji o ustaleniu lokalizacji linii kolejowej lub decyzji o zezwoleniu na realizację inwestycji w zakresie lotniska użytku publicznego.
			7. Opracowanie karty adresowej (autor, data i podpis) mgr Daniel Wiśniewski mgr Kamil Nabagło 31.08.2017 r.
Id: C660FADE-87E8-4B3A-AFEC-CE9CC20FAA25. Podpisany			 Strona 171



GEZ	KARTA ADRESOWA ZABYTKU NIERUCHOMEGO		3. Miejscowość
1. Nazwa	STANOWISKO ARCHEOLOGICZNE	2. Czas powstania punkt osadniczy – kultura pomorska	PROMNICE
8. Fotografia z opisem wskazującym orientację albo mapa z zaznaczonym stanowiskiem archeologicznym			4. Adres  Nr obszaru AZP 49-28  Nr stanowiska na obszarze 56  Nr stanowiska w miejscowości 12  5. Przynależność administracyjna  województwo wielkopolskie  powiat poznański  gmina Czerwonak  6. Formy ochrony  Ustalenia ochrony w decyzji o ustaleniu lokalizacji inwestycji celu publicznego, decyzji o warunkach zabudowy, decyzji o zezwoleniu na realizację inwestycji drogowej, decyzji o ustaleniu lokalizacji linii kolejowej lub decyzji o zezwoleniu na realizację inwestycji w zakresie lotnictwa użytku publicznego.  MPZP Uchwała Nr 383/LIX/2006 z dnia 2006-08-17 Uchwała Nr 377/LXII/02 z dnia 2002-08-21  7. Opracowanie karty adresowej (autor, data i podpis) mgr Daniel Wiśniewski mgr Kamil Nabagło 31.08.2017 r.

Id: C660FADE-87E8-4B3A-AFEC-CE9CC20FAA25. Podpisany

Strona 172

GEZ	KARTA ADRESOWA ZABYTKU NIERUCHOMEGO		3. Miejscowość
1. Nazwa	STANOWISKO ARCHEOLOGICZNE	2. Czas powstania ślad osadnictwa – epoka kamienia ślad osadnictwa – neolit schyłkowy? punkt osadniczy – kultura pomorska?	PROMNICE
8. Fotografia z opisem wskazującym orientację albo mapa z zaznaczonym stanowiskiem archeologicznym			4. Adres  Nr obszaru AZP 49-28  Nr stanowiska na obszarze 78  Nr stanowiska w miejscowości 7  5. Przynależność administracyjna  województwo wielkopolskie  powiat poznański  gmina Czerwonak  6. Formy ochrony  Ustalenia ochrony w decyzji o ustaleniu lokalizacji inwestycji celu publicznego, decyzji o warunkach zabudowy, decyzji o zezwoleniu na realizację inwestycji drogowej, decyzji o ustaleniu lokalizacji linii kolejowej lub decyzji o zezwoleniu na realizację inwestycji w zakresie lotnictwa użytku publicznego.  MPZP Uchwała Nr 383/LIX/2006 z dnia 2006-08-17 Uchwała Nr 377/LXII/02 z dnia 2002-08-21  7. Opracowanie karty adresowej (autor, data i podpis) mgr Daniel Wiśniewski mgr Kamil Nabagło 31.08.2017 r.

Id: C660FADE-87E8-4B3A-AFEC-CE9CC20FAA25. Podpisany

Strona 173



GEZ	<b>KARTA ADRESOWA ZABYTKU NIERUCHOMEGO</b>		3. Miejscowość
1. Nazwa	STANOWISKO ARCHEOLOGICZNE	2. Czas powstania ślad osadnictwa – epoka kamienia	PROMNICE
8. Fotografia z opisem wskazującym orientację albo mapa z zaznaczonym stanowiskiem archeologicznym			4. Adres  Nr obszaru AZP 49-28  Nr stanowiska na obszarze 79  Nr stanowiska w miejscowości 11
			5. Przynależność administracyjna  województwo wielkopolskie  powiat poznański  gmina Czerwonak
			6. Formy ochrony  Ustalenia ochrony w decyzji o ustaleniu lokalizacji inwestycji celu publicznego, decyzji o warunkach zabudowy, decyzji o zezwoleniu na realizację inwestycji drogowej, decyzji o ustaleniu lokalizacji linii kolejowej lub decyzji o zezwoleniu na realizację inwestycji w zakresie lotniska użytku publicznego.  MPZP  Uchwała Nr 383/LIX/2006 z dnia 2006-08-17 Uchwała Nr 377/LXII/02 z dnia 2002-08-21
			7. Opracowanie karty adresowej (autor, data i podpis) mgr Daniel Wiśniewski mgr Kamil Nabagło 31.08.2017 r.  
Id: C660FADE-87E8-4B3A-AFEC-CE9CC20FAA25. Podpisany			Strona 174

GEZ	<b>KARTA ADRESOWA ZABYTKU NIERUCHOMEGO</b>		3. Miejscowość
1. Nazwa	STANOWISKO ARCHEOLOGICZNE	2. Czas powstania ślad osadnictwa – epoka kamienia punkt osadniczy – kultura przeworska	PROMNICE
8. Fotografia z opisem wskazującym orientację albo mapa z zaznaczonym stanowiskiem archeologicznym			4. Adres  Nr obszaru AZP 49-28  Nr stanowiska na obszarze 80  Nr stanowiska w miejscowości 14
			5. Przynależność administracyjna  województwo wielkopolskie  powiat poznański  gmina Czerwonak
			6. Formy ochrony  Ustalenia ochrony w decyzji o ustaleniu lokalizacji inwestycji celu publicznego, decyzji o warunkach zabudowy, decyzji o zezwoleniu na realizację inwestycji drogowej, decyzji o ustaleniu lokalizacji linii kolejowej lub decyzji o zezwoleniu na realizację inwestycji w zakresie lotniska użytku publicznego.  MPZP  Uchwała Nr 383/LIX/2006 z dnia 2006-08-17 Uchwała Nr 377/LXII/02 z dnia 2002-08-21
			7. Opracowanie karty adresowej (autor, data i podpis) mgr Daniel Wiśniewski mgr Kamil Nabagło 31.08.2017 r.  
Id: C660FADE-87E8-4B3A-AFEC-CE9CC20FAA25. Podpisany			Strona 175



GEZ	<b>KARTA ADRESOWA ZABYTKU NIERUCHOMEGO</b>		3. Miejscowość
1. Nazwa  <b>STANOWISKO ARCHEOLOGICZNE</b>	2. Czas powstania <b>śląd osadnictwa – epoka kamienia punkt osadniczy – wczesne średniowiecze D</b>		<b>PROMNICE</b>
8. Fotografia z opisem wskazującym orientację albo mapa z zaznaczonym stanowiskiem archeologicznym 			4. Adres  Nr obszaru AZP 49-28  Nr stanowiska na obszarze 81  Nr stanowiska w miejscowości 6  5. Przynależność administracyjna  województwo wielkopolskie  powiat poznański  gmina Czerwonak  6. Formy ochrony  Ustalenia ochrony w decyzji o ustaleniu lokalizacji inwestycji celu publicznego, decyzji o warunkach zabudowy, decyzji o zezwoleniu na realizację inwestycji drogowej, decyzji o ustaleniu lokalizacji linii kolejowej lub decyzji o zezwoleniu na realizację inwestycji w zakresie lotniska użytku publicznego.  7. Opracowanie karty adresowej (autor, data i podpis) mgr Daniel Wiśniewski mgr Kamil Nabagło 31.08.2017 r. 

Id: C660FADE-87E8-4B3A-AFEC-CE9CC20FAA25. Podpisany

Strona 176

GEZ	<b>KARTA ADRESOWA ZABYTKU NIERUCHOMEGO</b>		3. Miejscowość
1. Nazwa  <b>STANOWISKO ARCHEOLOGICZNE</b>	2. Czas powstania <b>śląd osadnictwa – wczesne średniowiecze</b>		<b>PROMNICE</b>
8. Fotografia z opisem wskazującym orientację albo mapa z zaznaczonym stanowiskiem archeologicznym 			4. Adres  Nr obszaru AZP 49-28  Nr stanowiska na obszarze 82  Nr stanowiska w miejscowości 15  5. Przynależność administracyjna  województwo wielkopolskie  powiat poznański  gmina Czerwonak  6. Formy ochrony  Ustalenia ochrony w decyzji o ustaleniu lokalizacji inwestycji celu publicznego, decyzji o warunkach zabudowy, decyzji o zezwoleniu na realizację inwestycji drogowej, decyzji o ustaleniu lokalizacji linii kolejowej lub decyzji o zezwoleniu na realizację inwestycji w zakresie lotniska użytku publicznego.  MPZP Uchwała Nr 377/LXII/02 z dnia 2002-08-21  7. Opracowanie karty adresowej (autor, data i podpis) mgr Daniel Wiśniewski mgr Kamil Nabagło 31.08.2017 r. 

Id: C660FADE-87E8-4B3A-AFEC-CE9CC20FAA25. Podpisany

Strona 177



GEZ	<b>KARTA ADRESOWA ZABYTKU NIERUCHOMEGO</b>		3. Miejscowość
1. Nazwa	STANOWISKO ARCHEOLOGICZNE	2. Czas powstania osada – mezolit punkt osadniczy – kultura pomorska?	PROMNICE
8. Fotografia z opisem wskazującym orientację albo mapa z zaznaczonym stanowiskiem archeologicznym			4. Adres  Nr obszaru AZP 49-28  Nr stanowiska na obszarze 83  Nr stanowiska w miejscowości 8
			5. Przynależność administracyjna  województwo wielkopolskie  powiat poznański  gmina Czerwonak
			6. Formy ochrony  Ustalenia ochrony w decyzji o ustaleniu lokalizacji inwestycji celu publicznego, decyzji o warunkach zabudowy, decyzji o zezwoleniu na realizację inwestycji drogowej, decyzji o ustaleniu lokalizacji linii kolejowej lub decyzji o zezwoleniu na realizację inwestycji w zakresie lotniska użytku publicznego.  MPZP  Uchwała Nr 383/LIX/2006 z dnia 2006-08-17 Uchwała Nr 377/LXII/02 z dnia 2002-08-21
			7. Opracowanie karty adresowej (autor, data i podpis) mgr Daniel Wiśniewski mgr Kamil Nabagło 31.08.2017 r.  

Id: C660FADE-87E8-4B3A-AFEC-CE9CC20FAA25. Podpisany

Strona 178

GEZ	<b>KARTA ADRESOWA ZABYTKU NIERUCHOMEGO</b>		3. Miejscowość
1. Nazwa	STANOWISKO ARCHEOLOGICZNE	2. Czas powstania punkt osadniczy – wczesne średniowiecze	PROMNICE
8. Fotografia z opisem wskazującym orientację albo mapa z zaznaczonym stanowiskiem archeologicznym			4. Adres  Nr obszaru AZP 49-28  Nr stanowiska na obszarze 84  Nr stanowiska w miejscowości 16
			5. Przynależność administracyjna  województwo wielkopolskie  powiat poznański  gmina Czerwonak
			6. Formy ochrony  Ustalenia ochrony w decyzji o ustaleniu lokalizacji inwestycji celu publicznego, decyzji o warunkach zabudowy, decyzji o zezwoleniu na realizację inwestycji drogowej, decyzji o ustaleniu lokalizacji linii kolejowej lub decyzji o zezwoleniu na realizację inwestycji w zakresie lotniska użytku publicznego.  MPZP  Uchwała Nr 383/LIX/2006 z dnia 2006-08-17 Uchwała Nr 377/LXII/02 z dnia 2002-08-21
			7. Opracowanie karty adresowej (autor, data i podpis) mgr Daniel Wiśniewski mgr Kamil Nabagło 31.08.2017 r.  

Id: C660FADE-87E8-4B3A-AFEC-CE9CC20FAA25. Podpisany

Strona 179



GEZ	KARTA ADRESOWA ZABYTKU NIERUCHOMEGO		3. Miejscowość
1. Nazwa	2. Czas powstania		PROMNICE
STANOWISKO ARCHEOLOGICZNE	punkt osadniczy – kultura przeworska		
8. Fotografia z opisem wskazującym orientację albo mapa z zaznaczonym stanowiskiem archeologicznym			
			4. Adres
			Nr obszaru AZP 49-28
			Nr stanowiska na obszarze 85
			Nr stanowiska w miejscowości 17
			5. Przynależność administracyjna
			województwo wielkopolskie
			powiat poznański
			gmina Czerwonak
			6. Formy ochrony
			Ustalenia ochrony w decyzji o ustaleniu lokalizacji inwestycji celu publicznego, decyzji o warunkach zabudowy, decyzji o zezwoleniu na realizację inwestycji drogowej, decyzji o ustaleniu lokalizacji linii kolejowej lub decyzji o zezwoleniu na realizację inwestycji w zakresie lotniska użytku publicznego.
			MPZP
			Uchwała Nr 383/LIX/2006 z dnia 2006-08-17
			Uchwała Nr 377/LXII/02 z dnia 2002-08-21
			7. Opracowanie karty adresowej (autor, data i podpis)
			mgr Daniel Wiśniewski
			mgr Kamil Nabagło
			31.08.2017 r.
			

Id: C660FADE-87E8-4B3A-AFEC-CE9CC20FAA25. Podpisany

Strona 180

Id: C660FADE-87E8-4B3A-AFEC-CE9CC20FAA25. Podpisany

Strona 180

GEZ	KARTA ADRESOWA ZABYTKU NIERUCHOMEGO		3. Miejscowość
1. Nazwa	2. Czas powstania		PROMNICE
STANOWISKO ARCHEOLOGICZNE		ślad osadnictwa – kultura przeworska	
8. Fotografia z opisem wskazującym orientację albo mapa z zaznaczonym stanowiskiem archeologicznym			
			4. Adres
			Nr obszaru AZP 49-28
			Nr stanowiska na obszarze 86
			Nr stanowiska w miejscowości 18
			5. Przynależność administracyjna
			województwo wielkopolskie
			powiat poznański
			gmina Czerwonak
			6. Formy ochrony
			Ustalenia ochrony w decyzji o ustaleniu lokalizacji inwestycji celu publicznego, decyzji o warunkach zabudowy, decyzji o zezwoleniu na realizację inwestycji drogowej, decyzji o ustaleniu lokalizacji linii kolejowej lub decyzji o zezwoleniu na realizację inwestycji w zakresie lotniska użytku publicznego.
			MPZP
			Uchwała Nr 383/LIX/2006 z dnia 2006-08-17
			Uchwała Nr 377/LXII/02 z dnia 2002-08-21
			7. Opracowanie karty adresowej (autor, data i podpis)
			mgr Daniel Wiśniewski
			mgr Kamil Nabagło
			31.08.2017 r.
			

Id: C660FADE-87E8-4B3A-AFEC-CE9CC20FAA25. Podpisany

Strona 181

Id: C660FADE-87E8-4B3A-AFEC-CE9CC20FAA25. Podpisany

Strona 181



GEZ	<b>KARTA ADRESOWA ZABYTKU NIERUCHOMEGO</b>		3. Miejscowość
1. Nazwa	STANOWISKO ARCHEOLOGICZNE	2. Czas powstania śląd osadnictwa – wczesne średniowiecze D?	PROMNICE
8. Fotografia z opisem wskazującym orientację albo mapa z zaznaczonym stanowiskiem archeologicznym			4. Adres  Nr obszaru AZP 49-28  Nr stanowiska na obszarze 87  Nr stanowiska w miejscowości 9
			5. Przynależność administracyjna  województwo wielkopolskie  powiat poznański  gmina Czerwonak
			6. Formy ochrony  Ustalenia ochrony w decyzji o ustaleniu lokalizacji inwestycji celu publicznego, decyzji o warunkach zabudowy, decyzji o zezwoleniu na realizację inwestycji drogowej, decyzji o ustaleniu lokalizacji linii kolejowej lub decyzji o zezwoleniu na realizację inwestycji w zakresie lotniska użytku publicznego.
			7. Opracowanie karty adresowej (autor, data i podpis) mgr Daniel Wiśniewski mgr Kamil Nabagło 31.08.2017 r.



Strona 182

Id: C660FADE-87E8-4B3A-AFEC-CE9CC20FAA25. Podpisany

GEZ	<b>KARTA ADRESOWA ZABYTKU NIERUCHOMEGO</b>		3. Miejscowość
1. Nazwa	STANOWISKO ARCHEOLOGICZNE	2. Czas powstania śląd osadnictwa – wczesne średniowiecze	PROMNICE
8. Fotografia z opisem wskazującym orientację albo mapa z zaznaczonym stanowiskiem archeologicznym			4. Adres  Nr obszaru AZP 49-28  Nr stanowiska na obszarze 88  Nr stanowiska w miejscowości 19
			5. Przynależność administracyjna  województwo wielkopolskie  powiat poznański  gmina Czerwonak
			6. Formy ochrony  Ustalenia ochrony w decyzji o ustaleniu lokalizacji inwestycji celu publicznego, decyzji o warunkach zabudowy, decyzji o zezwoleniu na realizację inwestycji drogowej, decyzji o ustaleniu lokalizacji linii kolejowej lub decyzji o zezwoleniu na realizację inwestycji w zakresie lotniska użytku publicznego.  MPZP  Uchwała Nr 377/LXII/02 z dnia 2002-08-21
			7. Opracowanie karty adresowej (autor, data i podpis) mgr Daniel Wiśniewski mgr Kamil Nabagło 31.08.2017 r.



Strona 183

Id: C660FADE-87E8-4B3A-AFEC-CE9CC20FAA25. Podpisany



GEZ	KARTA ADRESOWA ZABYTKU NIERUCHOMEGO		3. Miejscowość
1. Nazwa	2. Czas powstania		PROMNICE
STANOWISKO ARCHEOLOGICZNE	śląd osadnictwa – kultura pucharów lejkowatych śląd osadnictwa – ?		
8. Fotografia z opisem wskazującym orientację albo mapa z zaznaczonym stanowiskiem archeologicznym			
			4. Adres
			Nr obszaru AZP 49-28
			Nr stanowiska na obszarze 89
			Nr stanowiska w miejscowości 20
			5. Przynależność administracyjna
			województwo wielkopolskie
			powiat poznański
			gmina Czerwonak
			6. Formy ochrony
			Ustalenia ochrony w decyzji o ustaleniu lokalizacji inwestycji celu publicznego, decyzji o warunkach zabudowy, decyzji o zezwoleniu na realizację inwestycji drogowej, decyzji o ustaleniu lokalizacji linii kolejowej lub decyzji o zezwoleniu na realizację inwestycji w zakresie lotniska użytku publicznego.
			MPZP
			Uchwała Nr 383/LIX/2006 z dnia 2006-06-17
			Uchwała Nr 377/LXII/02 z dnia 2002-08-21
			7. Opracowanie karty adresowej (autor, data i podpis)
			mgr Daniel Wiśniewski
			mgr Kamil Nabagło
			31.08.2017 r.
			

Id: C660FADE-87E8-4B3A-AFEC-CE9CC20FAA25. Podpisany

Strona 184

Id: C660FADE-87E8-4B3A-AFEC-CE9CC20FAA25. Podpisany

Strona 184

GEZ	KARTA ADRESOWA ZABYTKU NIERUCHOMEGO		3. Miejscowość
1. Nazwa	2. Czas powstania		PROMNICE
STANOWISKO ARCHEOLOGICZNE	śląd osadnictwa – kultura przeworska punkt osadniczy – wczesne średniowiecze?		
8. Fotografia z opisem wskazującym orientację albo mapa z zaznaczonym stanowiskiem archeologicznym			
			
4. Adres			
Nr obszaru AZP 49-28			
Nr stanowiska na obszarze 90			
Nr stanowiska w miejscowości 5			
5. Przynależność administracyjna			
województwo wielkopolskie			
powiat poznański			
gmina Czerwonak			
6. Formy ochrony			
Ustalenia ochrony w decyzji o ustaleniu lokalizacji inwestycji celu publicznego, decyzji o warunkach zabudowy, decyzji o zezwoleniu na realizację inwestycji drogowej, decyzji o ustaleniu lokalizacji linii kolejowej lub decyzji o zezwoleniu na realizację inwestycji w zakresie lotniska użytku publicznego.			
7. Opracowanie karty adresowej (autor, data i podpis)			
mgr Daniel Wiśniewski			
mgr Kamil Nabagło			
31.08.2017 r.			
			

Id: C660FADE-87E8-4B3A-AFEC-CE9CC20FAA25. Podpisany

Strona 185

Id: C660FADE-87E8-4B3A-AFEC-CE9CC20FAA25. Podpisany

Strona 185



GEZ	KARTA ADRESOWA ZABYTKU NIERUCHOMEGO		3. Miejscowość
1. Nazwa  STANOWISKO ARCHEOLOGICZNE	2. Czas powstania ślad osadnictwa – kultura przeworska? ślad osadnictwa – wczesne średniowiecze B-C?		PROMNICE
8. Fotografia z opisem wskazującym orientację albo mapa z zaznaczonym stanowiskiem archeologicznym 			4. Adres  Nr obszaru AZP 49-28  Nr stanowiska na obszarze 91  Nr stanowiska w miejscowości 21  5. Przynależność administracyjna  województwo wielkopolskie  powiat poznański  gmina Czerwonak  6. Formy ochrony  Ustalenia ochrony w decyzji o ustaleniu lokalizacji inwestycji celu publicznego, decyzji o warunkach zabudowy, decyzji o zezwoleniu na realizację inwestycji drogowej, decyzji o ustaleniu lokalizacji linii kolejowej lub decyzji o zezwoleniu na realizację inwestycji w zakresie lotnictwa użytku publicznego.  MPZP  Uchwała Nr 383/LIX/2006 z dnia 2006-08-17 Uchwała Nr 377/LXII/02 z dnia 2002-08-21  7. Opracowanie karty adresowej (autor, data i podpis) mgr Daniel Wiśniewski mgr Kamil Nabagło 31.08.2017 r.



Strona 186

Id: C660FADE-87E8-4B3A-AFEC-CE9CC20FAA25. Podpisany

Strona 186

GEZ		KARTA ADRESOWA ZABYTKU NIERUCHOMEGO		3. Miejscowość	
1. Nazwa		2. Czas powstania		PROMNICE	
STANOWISKO ARCHEOLOGICZNE		ślad osadnictwa – wczesne średniowiecze			
8. Fotografia z opisem wskazującym orientację albo mapa z zaznaczonym stanowiskiem archeologicznym				4. Adres	
				Nr obszaru AZP 49-28	
				Nr stanowiska na obszarze 92	
				Nr stanowiska w miejscowości 2	
				5. Przynależność administracyjna	
				województwo wielkopolskie	
				powiat poznański	
				gmina Czerwonak	
				6. Formy ochrony	
				Ustalenia ochrony w decyzji o ustaleniu lokalizacji inwestycji celu publicznego, decyzji o warunkach zabudowy, decyzji o zezwoleniu na realizację inwestycji drogowej, decyzji o ustaleniu lokalizacji linii kolejowej lub decyzji o zezwoleniu na realizację inwestycji w zakresie lotnictwa użytku publicznego.	
				7. Opracowanie karty adresowej (autor, data i podpis)	
				mgr Daniel Wiśniewski	
				mgr Kamil Nabagło	
				31.08.2017 r.	

Strona 187

Id: C660FADE-87E8-4B3A-AFEC-CE9CC20FAA25. Podpisany

Strona 187



GEZ		KARTA ADRESOWA ZABYTKU NIERUCHOMEGO		3. Miejscowość	
1. Nazwa		2. Czas powstania		PROMNICE	
STANOWISKO ARCHEOLOGICZNE		punkt osadniczy – kultura pucharów lejkowatych punkt osadniczy – kultura łuzicka punkt osadniczy – kultura przeworska osada – wczesne średniowiecze A-B/C			
8. Fotografia z opisem wskazującym orientację albo mapa z zaznaczonym stanowiskiem archeologicznym				4. Adres	
				Nr obszaru AZP 49-28	
				Nr stanowiska na obszarze 93	
				Nr stanowiska w miejscowości 4	
				5. Przynależność administracyjna	
				województwo wielkopolskie	
				powiat poznański	
				gmina Czerwonak	
				6. Formy ochrony	
				Ustalenia ochrony w decyzji o ustaleniu lokalizacji inwestycji celu publicznego, decyzji o warunkach zabudowy, decyzji o zezwoleniu na realizację inwestycji drogowej, decyzji o ustaleniu lokalizacji linii kolejowej lub decyzji o zezwoleniu na realizację inwestycji w zakresie lotniska użytku publicznego.	
				7. Opracowanie karty adresowej (autor, data i podpis)	
				mgr Daniel Wiśniewski	
				mgr Kamil Nabagło	
				31.08.2017 r.	
					
				Strona 188	

Id: C660FADE-87E8-4B3A-AFEC-CE9CC20FAA25. Podpisany

Strona 188

GEZ	KARTA ADRESOWA ZABYTKU NIERUCHOMEGO		3. Miejscowość
1. Nazwa	2. Czas powstania	osada – wczesne średniowiecze	PROMNICE
STANOWISKO ARCHEOLOGICZNE			
8. Fotografia z opisem wskazującym orientację albo mapa z zaznaczonym stanowiskiem archeologicznym			
			
4. Adres			
Nr obszaru AZP 49-28			
Nr stanowiska na obszarze 94			
Nr stanowiska w miejscowości 1			
5. Przynależność administracyjna			
województwo wielkopolskie			
powiat poznański			
gmina Czerwonak			
6. Formy ochrony			
Ustalenia ochrony w decyzji o ustaleniu lokalizacji inwestycji celu publicznego, decyzji o warunkach zabudowy, decyzji o zezwoleniu na realizację inwestycji drogowej, decyzji o ustaleniu lokalizacji linii kolejowej lub decyzji o zezwoleniu na realizację inwestycji w zakresie lotniska użytku publicznego.			
7. Opracowanie karty adresowej (autor, data i podpis)			
mgr Daniel Wiśniewski			
mgr Kamil Nabagło			
31.08.2017 r.			
			

Id: C660FADE-87E8-4B3A-AFEC-CE9CC20FAA25. Podpisany

Strona 189

Id: C660FADE-87E8-4B3A-AFEC-CE9CC20FAA25. Podpisany

Strona 189



GEZ	KARTA ADRESOWA ZABYTKU NIERUCHOMEGO		3. Miejscowość
1. Nazwa	STANOWISKO ARCHEOLOGICZNE	2. Czas powstania punkt osadniczy – epoka kamienia punkt osadniczy – kultura przedłużycka punkt osadniczy – kultura pomorska?	PROMNICE
8. Fotografia z opisem wskazującym orientację albo mapa z zaznaczonym stanowiskiem archeologicznym			4. Adres  Nr obszaru AZP 49-28  Nr stanowiska na obszarze 95  Nr stanowiska w miejscowości 3  5. Przynależność administracyjna  województwo wielkopolskie  powiat poznański  gmina Czerwonak  6. Formy ochrony  Ustalenia ochrony w decyzji o ustaleniu lokalizacji inwestycji celu publicznego, decyzji o warunkach zabudowy, decyzji o zezwoleniu na realizację inwestycji drogowej, decyzji o ustaleniu lokalizacji linii kolejowej lub decyzji o zezwoleniu na realizację inwestycji w zakresie lotnictwa użytku publicznego.  MPZP  Uchwała Nr 385/LX/2006 z dnia 2006-09-21  7. Opracowanie karty adresowej (autor, data i podpis) mgr Daniel Wiśniewski mgr Kamil Nabagło 31.08.2017 r.  

Id: C660FADE-87E8-4B3A-AFEC-CE9CC20FAA25. Podpisany

Strona 190

GEZ	KARTA ADRESOWA ZABYTKU NIERUCHOMEGO		3. Miejscowość
1. Nazwa	STANOWISKO ARCHEOLOGICZNE	2. Czas powstania ślad osadnictwa – kultura przeworska?	PROMNICE (wcześniej BOLECHOWO)
8. Fotografia z opisem wskazującym orientację albo mapa z zaznaczonym stanowiskiem archeologicznym			4. Adres  Nr obszaru AZP 49-28  Nr stanowiska na obszarze 101  Nr stanowiska w miejscowości 19  5. Przynależność administracyjna  województwo wielkopolskie  powiat poznański  gmina Czerwonak  6. Formy ochrony  Ustalenia ochrony w decyzji o ustaleniu lokalizacji inwestycji celu publicznego, decyzji o warunkach zabudowy, decyzji o zezwoleniu na realizację inwestycji drogowej, decyzji o ustaleniu lokalizacji linii kolejowej lub decyzji o zezwoleniu na realizację inwestycji w zakresie lotnictwa użytku publicznego.  MPZP  Uchwała Nr 383/LIX/2006 z dnia 2006-08-17  Uchwała Nr 377/LXII/02 z dnia 2002-08-21  7. Opracowanie karty adresowej (autor, data i podpis) mgr Daniel Wiśniewski mgr Kamil Nabagło 31.08.2017 r.  

Id: C660FADE-87E8-4B3A-AFEC-CE9CC20FAA25. Podpisany

Strona 191



GEZ	KARTA ADRESOWA ZABYTKU NIERUCHOMEGO		3. Miejscowość
1. Nazwa	2. Czas powstania		PROMNICE
STANOWISKO ARCHEOLOGICZNE	ślad osadnictwa – epoka kamienia punkt osadniczy – kultura łużycka		
8. Fotografia z opisem wskazującym orientację albo mapa z zaznaczonym stanowiskiem archeologicznym			
			
4. Adres			
Nr obszaru AZP 49-28			
Nr stanowiska na obszarze 105			
Nr stanowiska w miejscowości 10			
5. Przynależność administracyjna			
województwo wielkopolskie			
powiat poznański			
gmina Czerwonak			
6. Formy ochrony			
Ustalenia ochrony w decyzji o ustaleniu lokalizacji inwestycji celu publicznego, decyzji o warunkach zabudowy, decyzji o zezwoleniu na realizację inwestycji drogowej, decyzji o ustaleniu lokalizacji linii kolejowej lub decyzji o zezwoleniu na realizację inwestycji w zakresie lotnictwa użytku publicznego.			
MPZP			
Uchwała Nr 383/LIX/2006 z dnia 2006-08-17			
Uchwała Nr 377/LXII/02 z dnia 2002-08-21			
7. Opracowanie karty adresowej (autor, data i podpis)			
mgr Daniel Wiśniewski			
mgr Kamil Nabagło			
31.08.2017 r.			
			

Id: C660FADE-87E8-4B3A-AFEC-CE9CC20FAA25. Podpisany

Strona 192

Id: C660FADE-87E8-4B3A-AFEC-CE9CC20FAA25. Podpisany

Strona 192

GEZ		KARTA ADRESOWA ZABYTKU NIERUCHOMEGO		3. Miejscowość	
1. Nazwa		2. Czas powstania		PROMNICE	
STANOWISKO ARCHEOLOGICZNE		cmentarz epidemiczny – XIX w.			
8. Fotografia z opisem wskazującym orientację albo mapa z zaznaczonym stanowiskiem archeologicznym				4. Adres	
				Nr obszaru AZP 49-28	
				Nr stanowiska na obszarze 126	
				Nr stanowiska w miejscowości 22	
				5. Przynależność administracyjna	
				województwo wielkopolskie	
				powiat poznański	
				gmina Czerwonak	
				6. Formy ochrony	
				Ustalenia ochrony w decyzji o ustaleniu lokalizacji inwestycji celu publicznego, decyzji o warunkach zabudowy, decyzji o zezwoleniu na realizację inwestycji drogowej, decyzji o ustaleniu lokalizacji linii kolejowej lub decyzji o zezwoleniu na realizację inwestycji w zakresie lotnictwa użytku publicznego.	
				MPZP	
				Uchwała Nr 383/LIX/2006 z dnia 2006-08-17	
				Uchwała Nr 377/LXII/02 z dnia 2002-08-21	
				7. Opracowanie karty adresowej (autor, data i podpis)	
				mgr Daniel Wiśniewski	
				mgr Kamil Nabagło	
				31.08.2017 r.	
					

Id: C660FADE-87E8-4B3A-AFEC-CE9CC20FAA25. Podpisany

Strona 193

Id: C660FADE-87E8-4B3A-AFEC-CE9CC20FAA25. Podpisany

Strona 193



GEZ		KARTA ADRESOWA ZABYTKU NIERUCHOMEGO		3. Miejscowość	
1. Nazwa		2. Czas powstania		PROMNICE	
STANOWISKO ARCHEOLOGICZNE		ślad osadnictwa – schyłkowy paleolit			
8. Fotografia z opisem wskazującym orientację albo mapa z zaznaczonym stanowiskiem archeologicznym					
					
4. Adres					
Nr obszaru AZP 50-28					
Nr stanowiska na obszarze 2					
Nr stanowiska w miejscowości 13					
5. Przynależność administracyjna					
województwo wielkopolskie					
powiat poznański					
gmina Czerwonak					
6. Formy ochrony					
Ustalenia ochrony w decyzji o ustaleniu lokalizacji inwestycji celu publicznego, decyzji o warunkach zabudowy, decyzji o zezwoleniu na realizację inwestycji drogowej, decyzji o ustaleniu lokalizacji linii kolejowej lub decyzji o zezwoleniu na realizację inwestycji w zakresie lotniska użytku publicznego.					
MPZP					
Uchwała Nr 385/LX/ 2006 z dnia 2006-09-21					
7. Opracowanie karty adresowej (autor, data i podpis)					
mgr Daniel Wiśniewski					
mgr Kamil Nabagło					
31.08.2017 r.					
					

Id: C660FADE-87E8-4B3A-AFEC-CE9CC20FAA25. Podpisany

Strona 194

Id: C660FADE-87E8-4B3A-AFEC-CE9CC20FAA25. Podpisany

Strona 194

GEZ		KARTA ADRESOWA ZABYTKU NIERUCHOMEGO		3. Miejscowość	
1. Nazwa		2. Czas powstania		PROMNICE (wcześniej BOLECHOWO - PROMNICE)	
STANOWISKO ARCHEOLOGICZNE		śląd osadnictwa - pradzieje			
8. Fotografia z opisem wskazującym orientację albo mapa z zaznaczonym stanowiskiem archeologicznym				4. Adres	
				Nr obszaru AZP 50-28	
				Nr stanowiska na obszarze 144	
				Nr stanowiska w miejscowości 14	
				5. Przynależność administracyjna	
				województwo wielkopolskie	
				powiat poznański	
				gmina Czerwonak	
				6. Formy ochrony	
				Ustalenia ochrony w decyzji o ustaleniu lokalizacji inwestycji celu publicznego, decyzji o warunkach zabudowy, decyzji o zezwoleniu na realizację inwestycji drogowej, decyzji o ustaleniu lokalizacji linii kolejowej lub decyzji o zezwoleniu na realizację inwestycji w zakresie lotniska użytku publicznego.	
				MPZP	
				Uchwała Nr 385/LX/ 2006 z dnia 2006-09-21	
				7. Opracowanie karty adresowej (autor, data i podpis) mgr Daniel Wiśniewski mgr Kamil Nabagło 31.08.2017 r.	
					

Id: C660FADE-87E8-4B3A-AFEC-CE9CC20FAA25. Podpisany

Strona 195

Id: C660FADE-87E8-4B3A-AFEC-CE9CC20FAA25. Podpisany

Strona 195



GEZ		KARTA ADRESOWA ZABYTKU NIERUCHOMEGO		3. Miejscowość
1. Nazwa		2. Czas powstania		PROMNICE (wcześniej BOLECHOWO - PROMNICE)
STANOWISKO ARCHEOLOGICZNE		ślad osadnictwa – wczesne średniowiecze		
8. Fotografia z opisem wskazującym orientację albo mapa z zaznaczonym stanowiskiem archeologicznym				
				
4. Adres				
Nr obszaru AZP 50-28				
Nr stanowiska na obszarze 4				
Nr stanowiska w miejscowości 3				
5. Przynależność administracyjna				
województwo wielkopolskie				
powiat poznański				
gmina Czerwonak				
6. Formy ochrony				
Ustalenia ochrony w decyzji o ustaleniu lokalizacji inwestycji celu publicznego, decyzji o warunkach zabudowy, decyzji o zezwoleniu na realizację inwestycji drogowej, decyzji o ustaleniu lokalizacji linii kolejowej lub decyzji o zezwoleniu na realizację inwestycji w zakresie lotniska użytku publicznego.				
MPZP				
Uchwała Nr 385/LX/ 2006 z dnia 2006-09-21				
7. Opracowanie karty adresowej (autor, data i podpis)				
mgr Daniel Wiśniewski				
mgr Kamil Nabagło				
31.08.2017 r.				
				
Strona 196				

Id: C660FADE-87E8-4B3A-AFEC-CE9CC20FAA25. Podpisany

Strona 196

GEZ	KARTA ADRESOWA ZABYTKU NIERUCHOMEGO		3. Miejscowość
1. Nazwa	2. Czas powstania		PROMNICE (wcześniej BOLECHOWO - PROMNICE)
STANOWISKO ARCHEOLOGICZNE	obozowisko – mezolit punkt osadniczy – kultura pomorska		
8. Fotografia z opisem wskazującym orientację albo mapa z zaznaczonym stanowiskiem archeologicznym			
			
4. Adres			
Nr obszaru AZP 50-28			
Nr stanowiska na obszarze 5			
Nr stanowiska w miejscowości 2			
5. Przynależność administracyjna			
województwo wielkopolskie			
powiat poznański			
gmina Czerwonak			
6. Formy ochrony			
Ustalenia ochrony w decyzji o ustaleniu lokalizacji inwestycji celu publicznego, decyzji o warunkach zabudowy, decyzji o zezwoleniu na realizację inwestycji drogowej, decyzji o ustaleniu lokalizacji linii kolejowej lub decyzji o zezwoleniu na realizację inwestycji w zakresie lotniska użytku publicznego.			
MPZP			
Uchwała Nr 385/LX/ 2006 z dnia 2006-09-21			
7. Opracowanie karty adresowej (autor, data i podpis) mgr Daniel Wiśniewski mgr Kamil Nabagło 31.08.2017 r.			



Strona 197

Id: C660FADE-87E8-4B3A-AFEC-CE9CC20FAA25. Podpisany

Strona 197



GEZ	<b>KARTA ADRESOWA ZABYTKU NIERUCHOMEGO</b>		3. Miejscowość
1. Nazwa	STANOWISKO ARCHEOLOGICZNE	2. Czas powstania ślad osadnictwa – epoka kamienia	<b>SZLACHĘCIN</b> (wcześniej BOLECHOWO)
8. Fotografia z opisem wskazującym orientację albo mapa z zaznaczonym stanowiskiem archeologicznym			4. Adres  Nr obszaru AZP 49-28  Nr stanowiska na obszarze 96  Nr stanowiska w miejscowości 14
			5. Przynależność administracyjna  województwo wielkopolskie  powiat poznański  gmina Czerwonak
			6. Formy ochrony  Ustalenia ochrony w decyzji o ustaleniu lokalizacji inwestycji celu publicznego, decyzji o warunkach zabudowy, decyzji o zezwoleniu na realizację inwestycji drogowej, decyzji o ustaleniu lokalizacji linii kolejowej lub decyzji o zezwoleniu na realizację inwestycji w zakresie lotniska użytku publicznego.
			7. Opracowanie karty adresowej (autor, data i podpis) mgr Daniel Wiśniewski mgr Kamil Nabagło 31.08.2017 r.
Id: C660FADE-87E8-4B3A-AFEC-CE9CC20FAA25. Podpisany			 Strona 198

GEZ	<b>KARTA ADRESOWA ZABYTKU NIERUCHOMEGO</b>		3. Miejscowość
1. Nazwa	STANOWISKO ARCHEOLOGICZNE	2. Czas powstania ślad osadnictwa – kultura łużycka ślad osadnictwa – kultura przeworska	<b>SZLACHĘCIN</b> (wcześniej BOLECHOWO)
8. Fotografia z opisem wskazującym orientację albo mapa z zaznaczonym stanowiskiem archeologicznym			4. Adres  Nr obszaru AZP 49-28  Nr stanowiska na obszarze 97  Nr stanowiska w miejscowości 15
			5. Przynależność administracyjna  województwo wielkopolskie  powiat poznański  gmina Czerwonak
			6. Formy ochrony  Ustalenia ochrony w decyzji o ustaleniu lokalizacji inwestycji celu publicznego, decyzji o warunkach zabudowy, decyzji o zezwoleniu na realizację inwestycji drogowej, decyzji o ustaleniu lokalizacji linii kolejowej lub decyzji o zezwoleniu na realizację inwestycji w zakresie lotniska użytku publicznego.
			MPZP Uchwała Nr 117/XVII/2003 z dnia 2003-11-20
Id: C660FADE-87E8-4B3A-AFEC-CE9CC20FAA25. Podpisany			7. Opracowanie karty adresowej (autor, data i podpis) mgr Daniel Wiśniewski mgr Kamil Nabagło 31.08.2017 r.  Strona 199



<b>GEZ</b>	<b>KARTA ADRESOWA ZABYTKU NIERUCHOMEGO</b>		3. Miejscowość
1. Nazwa	2. Czas powstania		
<b>STANOWISKO ARCHEOLOGICZNE</b>	<b>osada – kultura pucharów lejkowatych ślad osadnictwa – kultura łużycka</b>		<b>SZLACHĘCIN (wcześniej BOLECHOWO)</b>
8. Fotografia z opisem wskazującym orientację albo mapa z zaznaczonym stanowiskiem archeologicznym			4. Adres
			Nr obszaru AZP 49-28
			Nr stanowiska na obszarze 98
			Nr stanowiska w miejscowości 16
			5. Przynależność administracyjna
			województwo wielkopolskie
			powiat poznański
			gmina Czerwonak
			6. Formy ochrony
			Ustalenia ochrony w decyzji o ustaleniu lokalizacji inwestycji celu publicznego, decyzji o warunkach zabudowy, decyzji o zezwoleniu na realizację inwestycji drogowej, decyzji o ustaleniu lokalizacji linii kolejowej lub decyzji o zezwoleniu na realizację inwestycji w zakresie lotnictwa użytku publicznego.
			MPZP
			Uchwała Nr 117/XVII/2003 z dnia 2003-11-20
			7. Opracowanie karty adresowej (autor, data i podpis) mgr Daniel Wiśniewski mgr Kamil Nabagło 31.08.2017 r.
			

Id: C660FADE-87E8-4B3A-AFEC-CE9CC20FAA25. Podpisany

Strona 200

<b>GEZ</b>	<b>KARTA ADRESOWA ZABYTKU NIERUCHOMEGO</b>		3. Miejscowość
1. Nazwa	2. Czas powstania		
<b>STANOWISKO ARCHEOLOGICZNE</b>	<b>ślad osadnictwa – kultura przeworska</b>		<b>SZLACHĘCIN (wcześniej BOLECHOWO)</b>
8. Fotografia z opisem wskazującym orientację albo mapa z zaznaczonym stanowiskiem archeologicznym			4. Adres
			Nr obszaru AZP 49-28
			Nr stanowiska na obszarze 99
			Nr stanowiska w miejscowości 17
			5. Przynależność administracyjna
			województwo wielkopolskie
			powiat poznański
			gmina Czerwonak
			6. Formy ochrony
			Ustalenia ochrony w decyzji o ustaleniu lokalizacji inwestycji celu publicznego, decyzji o warunkach zabudowy, decyzji o zezwoleniu na realizację inwestycji drogowej, decyzji o ustaleniu lokalizacji linii kolejowej lub decyzji o zezwoleniu na realizację inwestycji w zakresie lotnictwa użytku publicznego.
			7. Opracowanie karty adresowej (autor, data i podpis) mgr Daniel Wiśniewski mgr Kamil Nabagło 31.08.2017 r.
			

Id: C660FADE-87E8-4B3A-AFEC-CE9CC20FAA25. Podpisany

Strona 201



GEZ	KARTA ADRESOWA ZABYTKU NIERUCHOMEGO		3. Miejscowość
1. Nazwa		2. Czas powstania	SZLACHĘCIN (wcześniej BOLECHOWO)
STANOWISKO ARCHEOLOGICZNE		śląd osadnictwa – kultura łużycka	
8. Fotografia z opisem wskazującym orientację albo mapa z zaznaczonym stanowiskiem archeologicznym			4. Adres
			Nr obszaru AZP 49-28
			Nr stanowiska na obszarze 100
			Nr stanowiska w miejscowości 18
			5. Przynależność administracyjna
			województwo wielkopolskie
			powiat poznański
			gmina Czerwonak
			6. Formy ochrony
			Ustalenia ochrony w decyzji o ustaleniu lokalizacji inwestycji celu publicznego, decyzji o warunkach zabudowy, decyzji o zezwoleniu na realizację inwestycji drogowej, decyzji o ustaleniu lokalizacji linii kolejowej lub decyzji o zezwoleniu na realizację inwestycji w zakresie lotnictwa użytku publicznego.
			7. Opracowanie karty adresowej (autor, data i podpis) mgr Daniel Wiśniewski mgr Kamil Nabagło 31.08.2017 r.



Strona 202

Strona 202

GEZ		KARTA ADRESOWA ZABYTKU NIERUCHOMEGO		3. Miejscowość
1. Nazwa		2. Czas powstania		SZLACHĘCIN (wcześniej BOLECHOWO)
STANOWISKO ARCHEOLOGICZNE		ślad osadnictwa – późne średniowiecze		
8. Fotografia z opisem wskazującym orientację albo mapa z zaznaczonym stanowiskiem archeologicznym				
				
4. Adres				
Nr obszaru AZP 49-28				
Nr stanowiska na obszarze 120				
Nr stanowiska w miejscowości 30				
5. Przynależność administracyjna				
województwo wielkopolskie				
powiat poznański				
gmina Czerwonak				
6. Formy ochrony				
Ustalenia ochrony w decyzji o ustaleniu lokalizacji inwestycji celu publicznego, decyzji o warunkach zabudowy, decyzji o zezwoleniu na realizację inwestycji drogowej, decyzji o ustaleniu lokalizacji linii kolejowej lub decyzji o zezwoleniu na realizację inwestycji w zakresie lotnictwa użytku publicznego.				
MPZP				
Uchwała Nr 390/LXIII/2002 z dnia 2002-09-18				
7. Opracowanie karty adresowej (autor, data i podpis)				
mgr Daniel Wiśniewski				
mgr Kamil Nabagło				
31.08.2017 r.				
				
Strona 203				

Id: C660FADE-87E8-4B3A-AFEC-CE9CC20FAA25. Podpisany

Strona 203



<b>GEZ</b>	<b>KARTA ADRESOWA ZABYTKU NIERUCHOMEGO</b>		3. Miejscowość
1. Nazwa	2. Czas powstania	TRZASKOWO (wcześniej BOLECHOWO)	
STANOWISKO ARCHEOLOGICZNE	ślad osadnictwa – epoka kamienia osada – kultura przeworska		
8. Fotografia z opisem wskazującym orientację albo mapa z zaznaczonym stanowiskiem archeologicznym		4. Adres	
		Nr obszaru AZP 50-28	
		Nr stanowiska na obszarze 7	
		Nr stanowiska w miejscowości 5	
		5. Przynależność administracyjna	
		województwo wielkopolskie  powiat pozański  gmina Czerwonak	
		6. Formy ochrony	
		Ustalenia ochrony w decyzji o ustaleniu lokalizacji inwestycji celu publicznego, decyzji o warunkach zabudowy, decyzji o zezwoleniu na realizację inwestycji drogowej, decyzji o ustaleniu lokalizacji linii kolejowej lub decyzji o zezwoleniu na realizację inwestycji w zakresie lotniska użytku publicznego.  MPZP Uchwała Nr 163/XXI/2012 z dnia 2012-05-17	
		7. Opracowanie karty adresowej (autor, data i podpis)	
		mgr Daniel Wiśniewski mgr Kamil Nabagło 31.08.2017 r.	

Id: C660FADE-87E8-4B3A-AFEC-CE9CC20FAA25. Podpisany

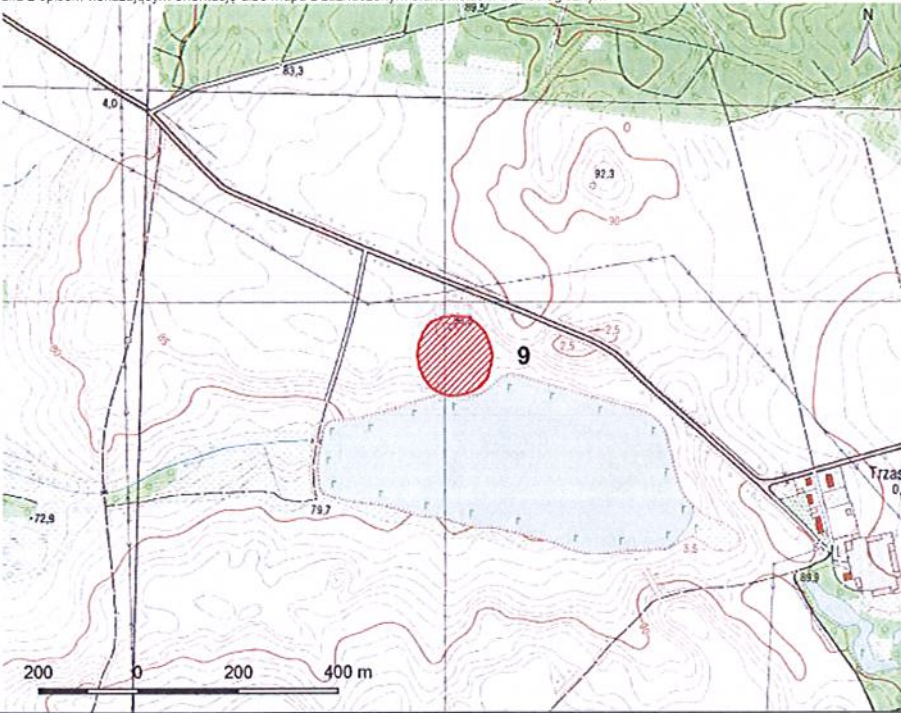
Strona 204

<b>GEZ</b>	<b>KARTA ADRESOWA ZABYTKU NIERUCHOMEGO</b>		3. Miejscowość
1. Nazwa	2. Czas powstania	TRZASKOWO (wcześniej BOLECHOWO)	
STANOWISKO ARCHEOLOGICZNE	osada – kultura przeworska		
8. Fotografia z opisem wskazującym orientację albo mapa z zaznaczonym stanowiskiem archeologicznym		4. Adres	
		Nr obszaru AZP 50-28	
		Nr stanowiska na obszarze 8	
		Nr stanowiska w miejscowości 6	
		5. Przynależność administracyjna	
		województwo wielkopolskie  powiat pozański  gmina Czerwonak	
		6. Formy ochrony	
		Ustalenia ochrony w decyzji o ustaleniu lokalizacji inwestycji celu publicznego, decyzji o warunkach zabudowy, decyzji o zezwoleniu na realizację inwestycji drogowej, decyzji o ustaleniu lokalizacji linii kolejowej lub decyzji o zezwoleniu na realizację inwestycji w zakresie lotniska użytku publicznego.	
		7. Opracowanie karty adresowej (autor, data i podpis)	
		mgr Daniel Wiśniewski mgr Kamil Nabagło 31.08.2017 r.	

Id: C660FADE-87E8-4B3A-AFEC-CE9CC20FAA25. Podpisany

Strona 205



<b>GEZ</b>	<b>KARTA ADRESOWA ZABYTKU NIERUCHOMEGO</b>		3. Miejscowość
1. Nazwa	<b>STANOWISKO ARCHEOLOGICZNE</b>	2. Czas powstania śląd osadnictwa – epoka kamienia śląd osadnictwa – neolit osada – kultura przeworska	<b>TRZASKOWO</b> (wcześniej BOLECHOWO)
8. Fotografia z opisem wskazującym orientację albo mapa z zaznaczonym stanowiskiem archeologicznym			4. Adres  Nr obszaru AZP 50-28  Nr stanowiska na obszarze 9  Nr stanowiska w miejscowości 7
			5. Przynależność administracyjna  województwo wielkopolskie  powiat poznański  gmina Czerwonak
			6. Formy ochrony  Ustalenia ochrony w decyzji o ustaleniu lokalizacji inwestycji celu publicznego, decyzji o warunkach zabudowy, decyzji o zezwoleniu na realizację inwestycji drogowej, decyzji o ustaleniu lokalizacji linii kolejowej lub decyzji o zezwoleniu na realizację inwestycji w zakresie lotniska użytku publicznego.  MPZP  Uchwała Nr 163/XXI/2012 z dnia 2012-05-17
			7. Opracowanie karty adresowej (autor, data i podpis) mgr Daniel Wiśniewski mgr Kamil Nabagło 31.08.2017 r.
Id: C660FADE-87E8-4B3A-AFEC-CE9CC20FAA25. Podpisany			 Strona 206

<b>GEZ</b>	<b>KARTA ADRESOWA ZABYTKU NIERUCHOMEGO</b>		3. Miejscowość
1. Nazwa	<b>STANOWISKO ARCHEOLOGICZNE</b>	2. Czas powstania śląd osadnictwa – kultura pucharów lejkowatych osada – kultura przeworska śląd osadnictwa – wczesne średniowiecze	<b>TRZASKOWO</b> (wcześniej BOLECHOWO)
8. Fotografia z opisem wskazującym orientację albo mapa z zaznaczonym stanowiskiem archeologicznym			4. Adres  Nr obszaru AZP 50-28  Nr stanowiska na obszarze 10  Nr stanowiska w miejscowości 8
			5. Przynależność administracyjna  województwo wielkopolskie  powiat poznański  gmina Czerwonak
			6. Formy ochrony  Ustalenia ochrony w decyzji o ustaleniu lokalizacji inwestycji celu publicznego, decyzji o warunkach zabudowy, decyzji o zezwoleniu na realizację inwestycji drogowej, decyzji o ustaleniu lokalizacji linii kolejowej lub decyzji o zezwoleniu na realizację inwestycji w zakresie lotniska użytku publicznego.  MPZP  Uchwała Nr 163/XXI/2012 z dnia 2012-05-17
			7. Opracowanie karty adresowej (autor, data i podpis) mgr Daniel Wiśniewski mgr Kamil Nabagło 31.08.2017 r.
Id: C660FADE-87E8-4B3A-AFEC-CE9CC20FAA25. Podpisany			 Strona 207



GEZ		KARTA ADRESOWA ZABYTKU NIERUCHOMEGO		3. Miejscowość	
1. Nazwa		2. Czas powstania		4. Adres	
STANOWISKO ARCHEOLOGICZNE		punkt osadniczy – neolit ślad osadnictwa – kultura przeworska		TRZASKOWO (wcześniej BOLECHOWO)	
8. Fotografia z opisem wskazującym orientację albo mapa z zaznaczonym stanowiskiem archeologicznym				Nr obszaru AZP 50-28  Nr stanowiska na obszarze 11  Nr stanowiska w miejscowości 9	
				5. Przynależność administracyjna	
				województwo wielkopolskie	
				powiat poznański	
				gmina Czerwonak	
				6. Formy ochrony	
				Ustalenia ochrony w decyzji o ustaleniu lokalizacji inwestycji celu publicznego, decyzji o warunkach zabudowy, decyzji o zezwoleniu na realizację inwestycji drogowej, decyzji o ustaleniu lokalizacji linii kolejowej lub decyzji o zezwoleniu na realizację inwestycji w zakresie lotnictwa użytku publicznego.	
				MPZP	
				Uchwała Nr 163/XXI/2012 z dnia 2012-05-17	
				7. Opracowanie karty adresowej (autor, data i podpis) mgr Daniel Wiśniewski mgr Kamil Nabagło 31.08.2017 r.	
				 Strona 208	

Id: C660FADE-87E8-4B3A-AFEC-CE9CC20FAA25. Podpisany

Id: C660FADE-87E8-4B3A-AFEC-CE9CC20FAA25. Podpisany

GEZ	KARTA ADRESOWA ZABYTKU NIERUCHOMEGO		3. Miejscowość
1. Nazwa	STANOWISKO ARCHEOLOGICZNE	2. Czas powstania punkt osadniczy – dolny mezolit osada – kultura przeworska	TRZASKOWO (wcześniej BOLECHOWO)
8. Fotografia z opisem wskazującym orientację albo mapa z zaznaczonym stanowiskiem archeologicznym			4. Adres  Nr obszaru AZP 50-28  Nr stanowiska na obszarze 12  Nr stanowiska w miejscowości 10
			5. Przynależność administracyjna województwo wielkopolskie  powiat poznański  gmina Czerwonak
			6. Formy ochrony Ustalenia ochrony w decyzji o ustaleniu lokalizacji inwestycji celu publicznego, decyzji o warunkach zabudowy, decyzji o zezwoleniu na realizację inwestycji drogowej, decyzji o ustaleniu lokalizacji linii kolejowej lub decyzji o zezwoleniu na realizację inwestycji w zakresie lotnictwa użytku publicznego. MPZP Uchwała Nr 163/XXI/2012 z dnia 2012-05-17
			7. Opracowanie karty adresowej (autor, data i podpis) mgr Daniel Wiśniewski mgr Kamil Nabagło 31.08.2017 r.
			 Strona 209

Id: C660FADE-87E8-4B3A-AFEC-CE9CC20FAA25. Podpisany

Id: C660FADE-87E8-4B3A-AFEC-CE9CC20FAA25. Podpisany



GEZ		KARTA ADRESOWA ZABYTKU NIERUCHOMEGO		3. Miejscowość	
1. Nazwa		2. Czas powstania		TRZASKOWO (wcześniej BOLECHOWO)	
STANOWISKO ARCHEOLOGICZNE		śląd osadnictwa – kultura łużycka			
8. Fotografia z opisem wskazującym orientację albo mapa z zaznaczonym stanowiskiem archeologicznym				4. Adres	
				Nr obszaru AZP 50-28	
				Nr stanowiska na obszarze 13	
				Nr stanowiska w miejscowości 11	
				5. Przynależność administracyjna	
				województwo wielkopolskie	
				powiat poznański	
				gmina Czerwonak	
				6. Formy ochrony	
				Ustalenia ochrony w decyzji o ustaleniu lokalizacji inwestycji celu publicznego, decyzji o warunkach zabudowy, decyzji o zezwoleniu na realizację inwestycji drogowej, decyzji o ustaleniu lokalizacji linii kolejowej lub decyzji o zezwoleniu na realizację inwestycji w zakresie lotniska użytku publicznego.	
				MPZP	
				Uchwała Nr 163/XXI/2012 z dnia 2012-05-17	
				7. Opracowanie karty adresowej (autor, data i podpis)	
				mgr Daniel Wiśniewski	
				mgr Kamil Nabagło	
				31.08.2017 r.	
					

Id: C660FADE-87E8-4B3A-AFEC-CE9CC20FAA25. Podpisany

Strona 210

Id: C660FADE-87E8-4B3A-AFEC-CE9CC20FAA25. Podpisany

Strona 210

GEZ		KARTA ADRESOWA ZABYTKU NIERUCHOMEGO		3. Miejscowość	
1. Nazwa		2. Czas powstania		TRZASKOWO (wcześniej BOLECHOWO)	
STANOWISKO ARCHEOLOGICZNE		śląd osadnictwa – neolit			
8. Fotografia z opisem wskazującym orientację albo mapa z zaznaczonym stanowiskiem archeologicznym				4. Adres	
				Nr obszaru AZP 50-28	
				Nr stanowiska na obszarze 14	
				Nr stanowiska w miejscowości 12	
5. Przynależność administracyjna					
województwo wielkopolskie					
powiat poznański					
gmina Czerwonak					
6. Formy ochrony					
Ustalenia ochrony w decyzji o ustaleniu lokalizacji inwestycji celu publicznego, decyzji o warunkach zabudowy, decyzji o zezwoleniu na realizację inwestycji drogowej, decyzji o ustaleniu lokalizacji linii kolejowej lub decyzji o zezwoleniu na realizację inwestycji w zakresie lotniska użytku publicznego.					
MPZP					
Uchwała Nr 163/XXI/2012 z dnia 2012-05-17					
7. Opracowanie karty adresowej (autor, data i podpis)					
mgr Daniel Wiśniewski					
mgr Kamil Nabagło					
31.08.2017 r.					



Id: C660FADE-87E8-4B3A-AFEC-CE9CC20FAA25. Podpisany

Strona 211







### Uzasadnienie

Zgodnie z art. 22 ust. 4 ustawy z dnia 23 lipca 2003 r. o ochronie zabytków i opiece nad zabytkami wójt (burmistrz, prezydent miasta) prowadzi gminną ewidencję zabytków w formie zbioru kart adresowych zabytków nieruchomych z terenu gminy.

W gminnej ewidencji zabytków powinny być ujęte:

- 1) zabytki nieruchome wpisane do rejestru;
- 2) inne zabytki nieruchome znajdujące się w wojewódzkiej ewidencji zabytków;
- 3) inne zabytki nieruchome wyznaczone przez wójta (burmistrza, prezydenta miasta), w porozumieniu z wojewódzkim konserwatorem zabytków.

Gminna ewidencja zabytków stanowi jedną z równorzędnych podstaw do objęcia zamieszczonego w niej obiektu ochroną konserwatorską m.in. w decyzji o warunkach zabudowy. Obiekty ujęte w gminnej ewidencji zabytków (w tym ujęte wyłącznie w niej) podlegać będą uzgodnieniom konserwatorskim na etapie postępowania o ustalenie warunków zabudowy i na etapie pozwolenia na budowę lub rozbiórkę.

PIERWSZY ZASTĘPCA WÓJTA



Waldemar Flügel



