czerwonak
zobacz więcej

Przystąpienie do opracowania miejscowego planu zagospodarowania przestrzennego Koziegłowy w rejonie ulicy Gdyńskiej od ulicy Topolowej do południowej granicy gminy

Sesja Rady Gminy Czerwonak 14.12.2023 r.

GRANICE OPRACOWANIA MPZP

POWIERZCHNIA OBSZARU
OK. 36,41 ha

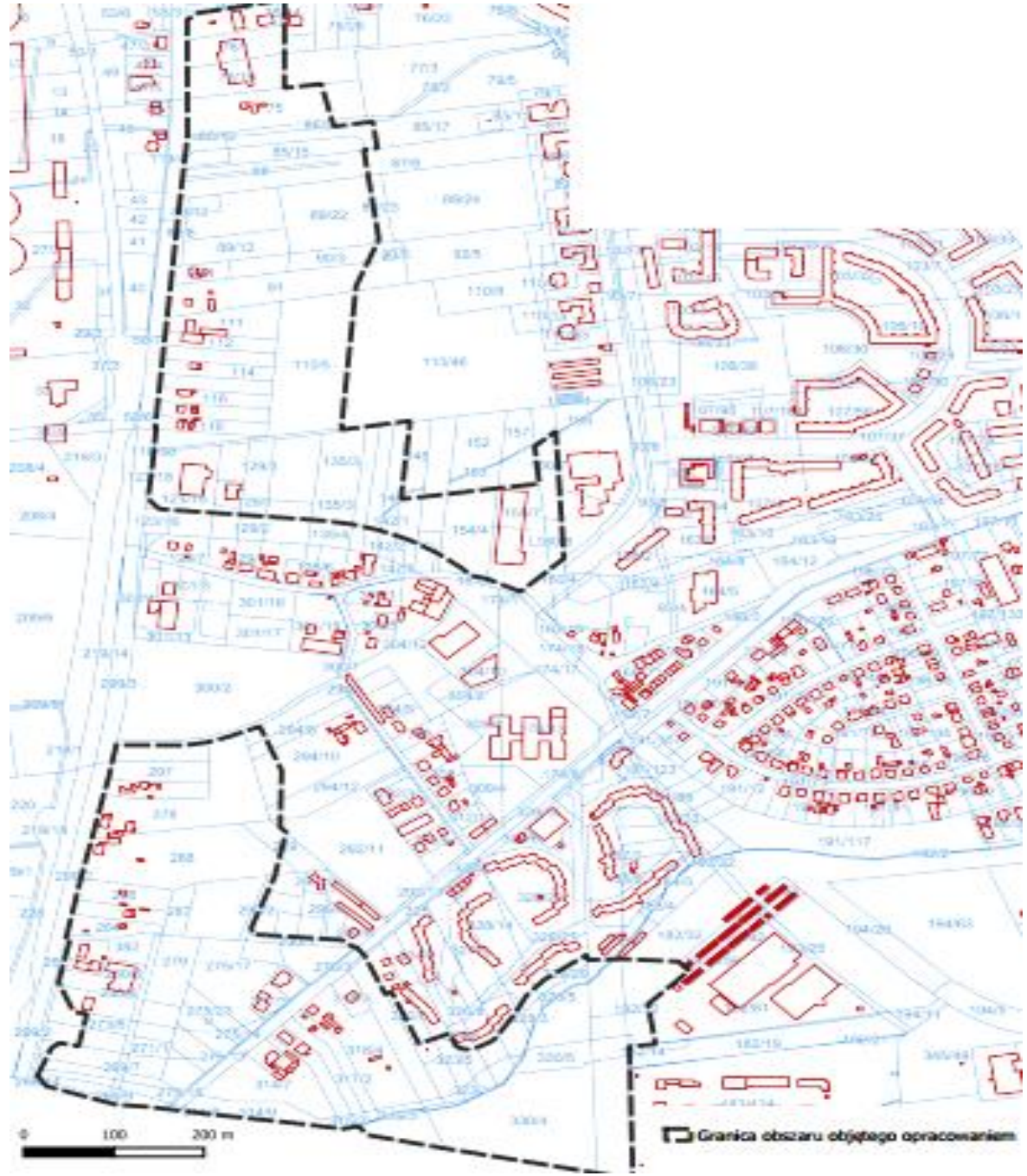

Granice mpzp na tle ortofotomapy

Granice mpzp na tle studium

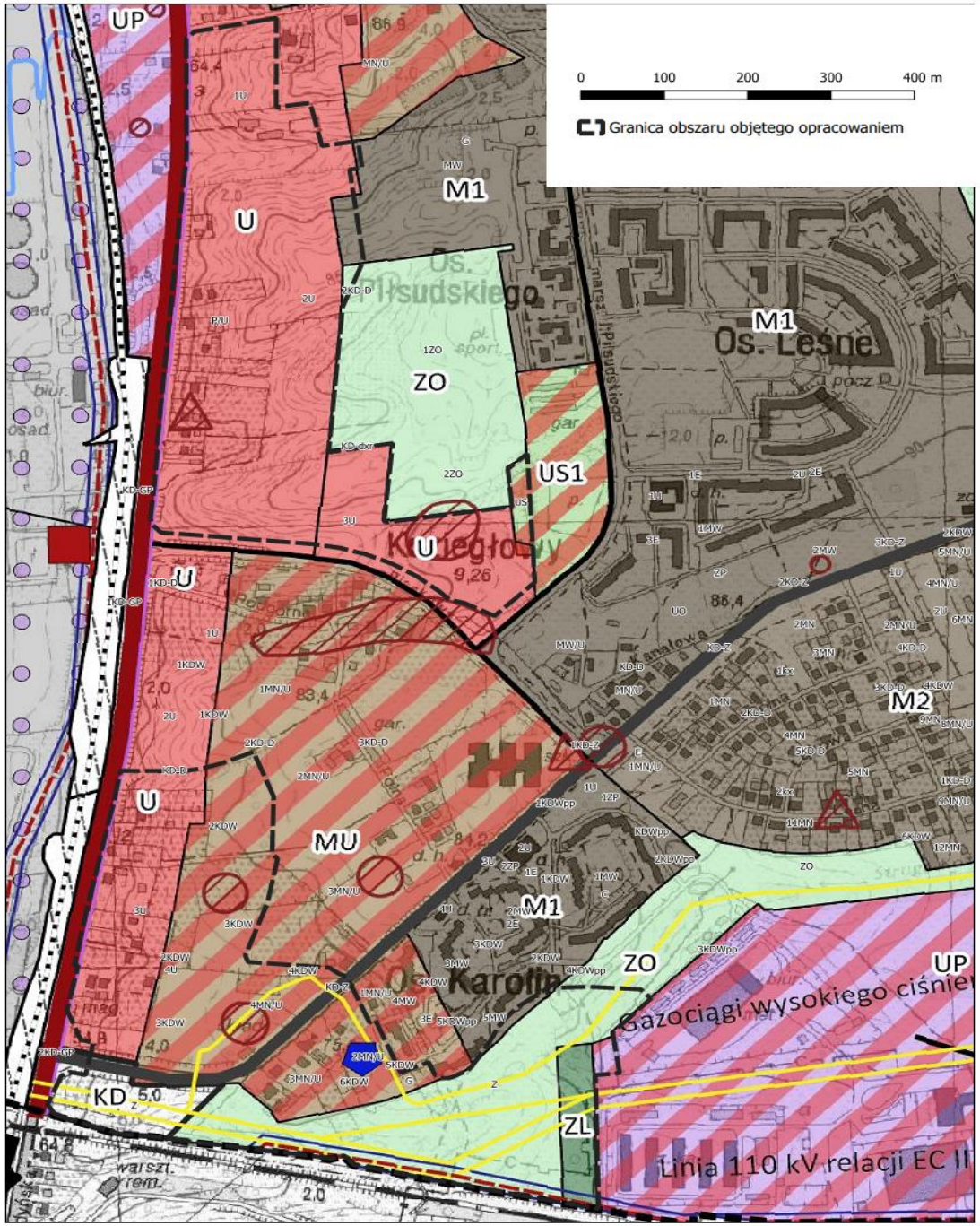

Granice opracowania na tle obowiązujących mpzp

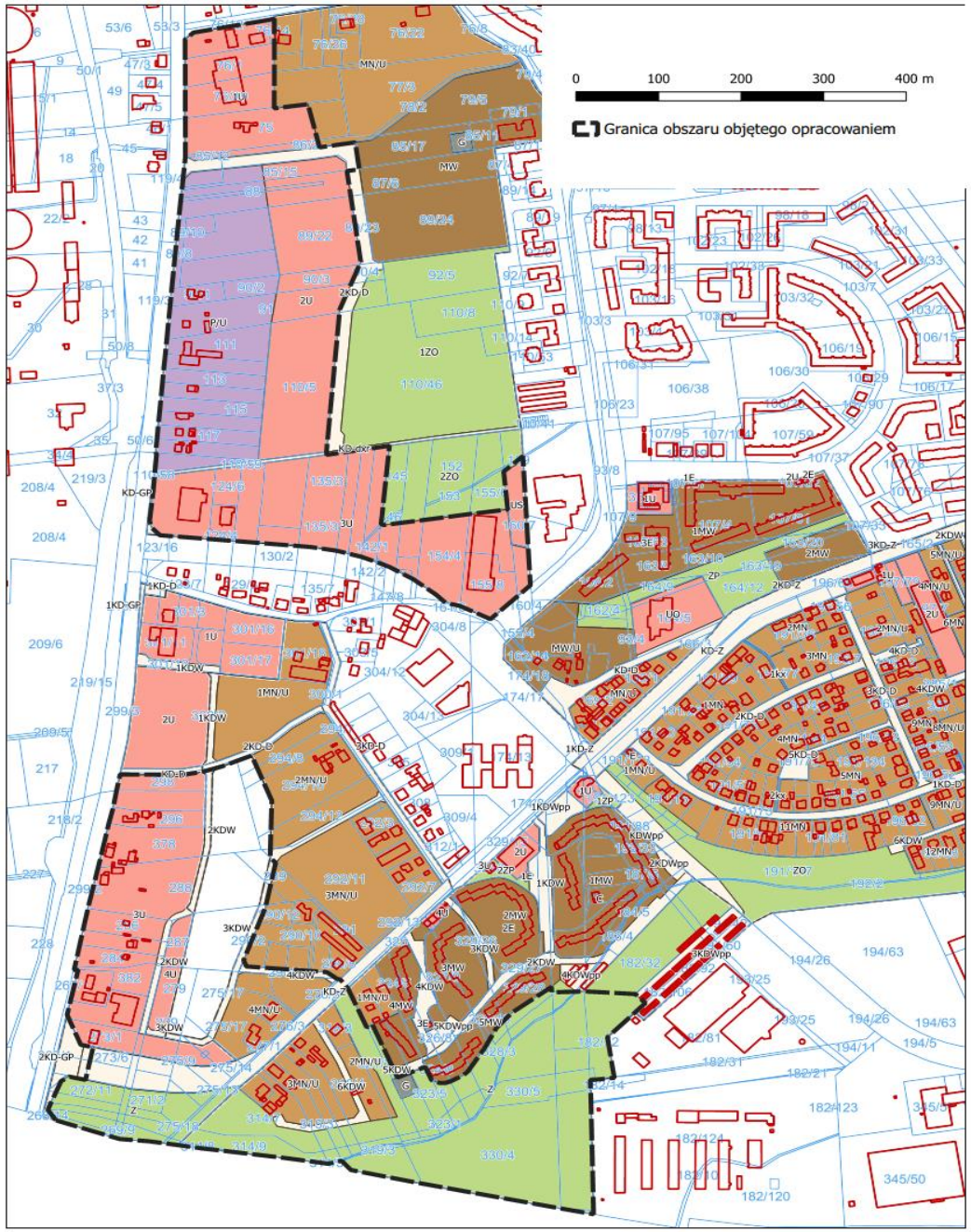

czerwonak

zobacz więcej

Dziękujemy za uwagę.