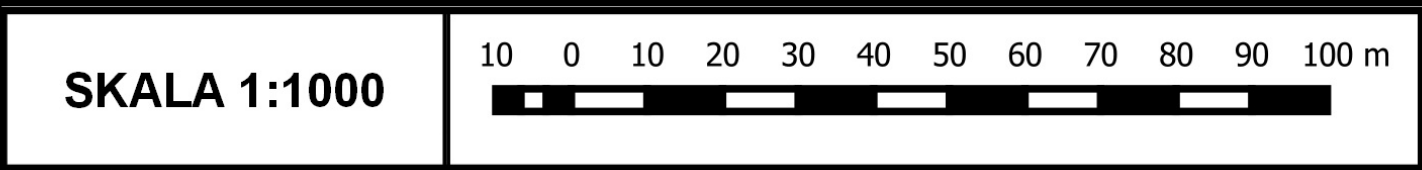


MIEJSCOWY PLAN ZAGOSPODAROWANIA PRZESTRZENNEGO „TRZASKOWO - REJON ULICY GOLFOWEJ I SPACEROWEJ”

SKALA 1:1000

A horizontal scale bar with alternating black and white segments. Above the bar, numerical values are marked at intervals of 10: 10, 0, 10, 20, 30, 40, 50, 60, 70, 80, 90, and 100 m. The bar starts at 10 on the left and ends at 100 m on the right.



Załącznik nr 1 do Uchwały Nr/...../..... Rady Gminy Czerwonak
z dniar., ogłoszonej w Dzienniku Urzędowym
Województwa Wielkopolskiego z r. poz.

Oznaczenia:

- granica obszaru objętego planem
— linie rozgraniczające tereny o różnym przeznaczeniu i różnych zasadach zagospodarowania

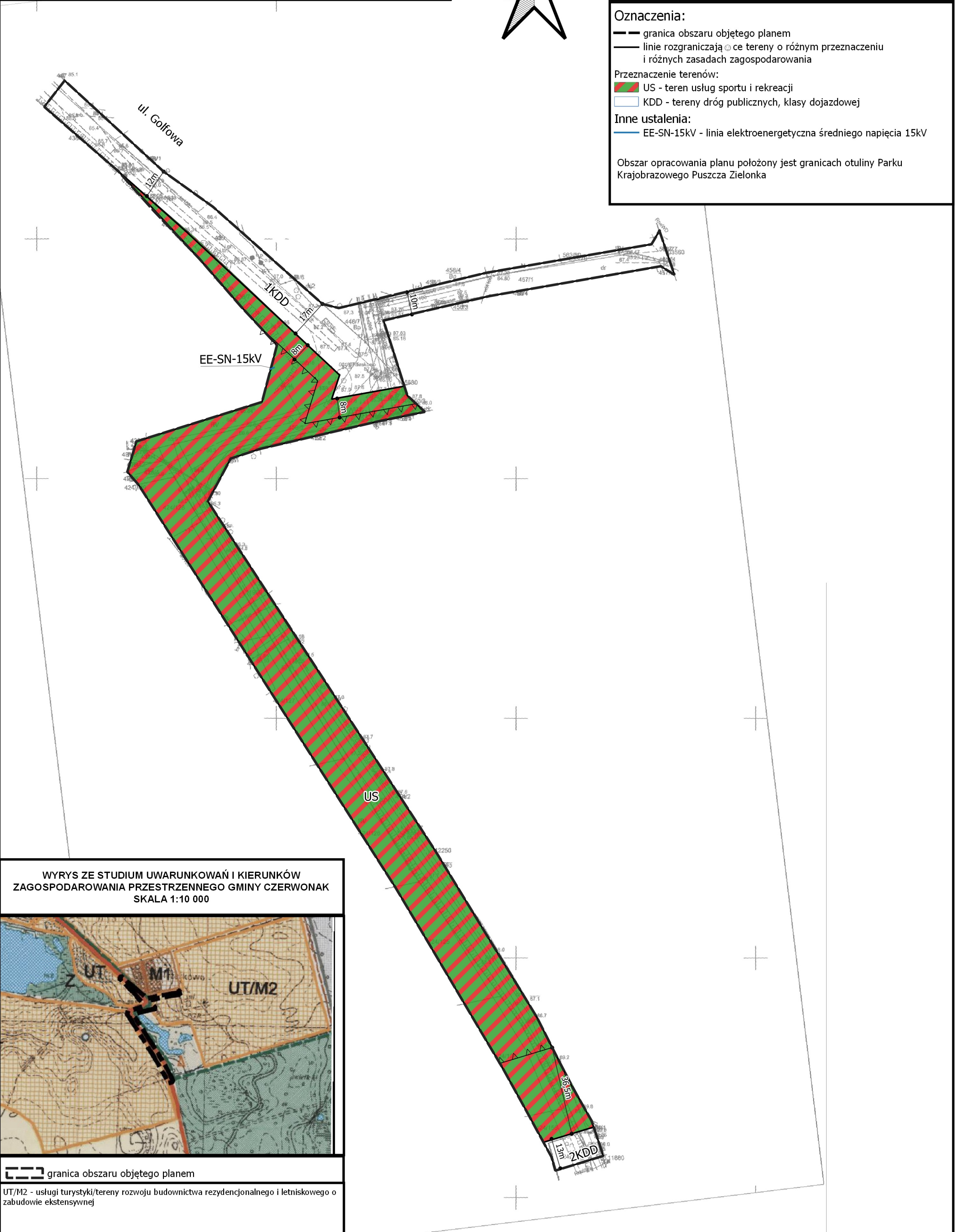
Przeznaczenie terenów:

- US - teren usług sportu i rekreacji
 KDD - tereny dróg publicznych, klasy dojazdowej

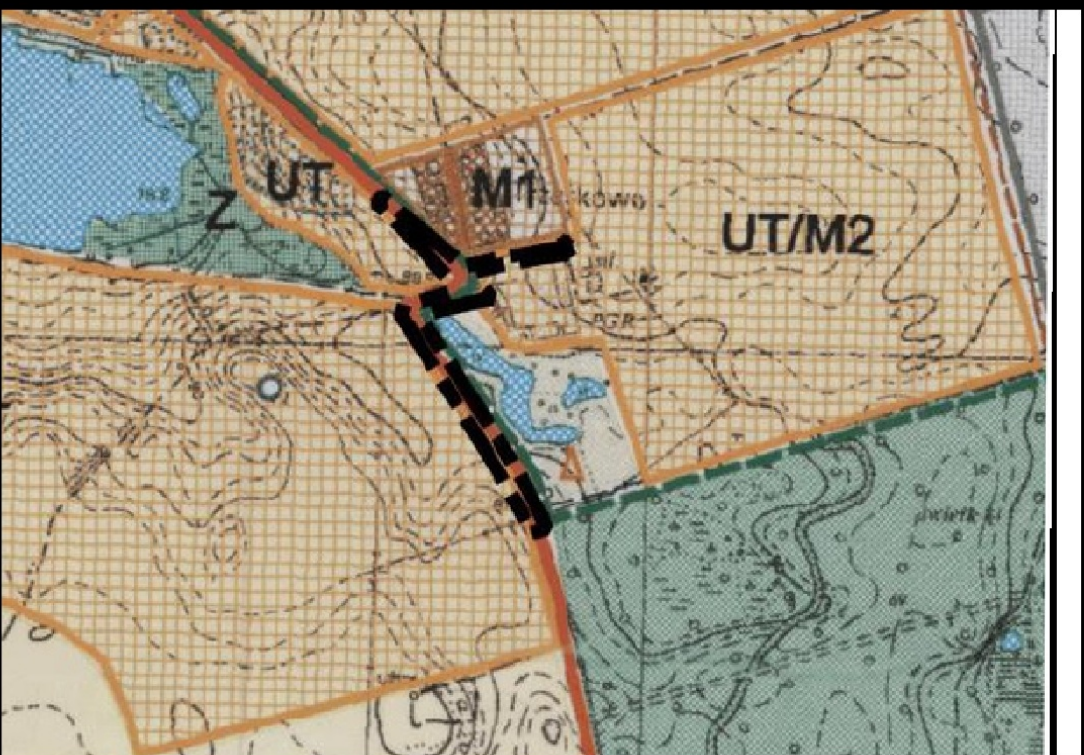
Inne ustalenia:


- EE-SN-15kV - linia elektroenergetyczna średniego napięcia 15kV

Obszar opracowania planu położony jest granicach otuliny Parku
Krajobrazowego Puszcza Zielonka



**WYRYS ZE STUDIUM UWARUNKOWAŃ I KIERUNKÓW
ZAGOSPODAROWANIA PRZESTRZENNEGO GMINY CZERWONAK
SKALA 1:10 000**



 granica obszaru objętego planem

UT/M2 - usługi turystyki/tereny rozwoju budownictwa rezydencjonalnego i letniskowego o zabudowie ekstensywnej