
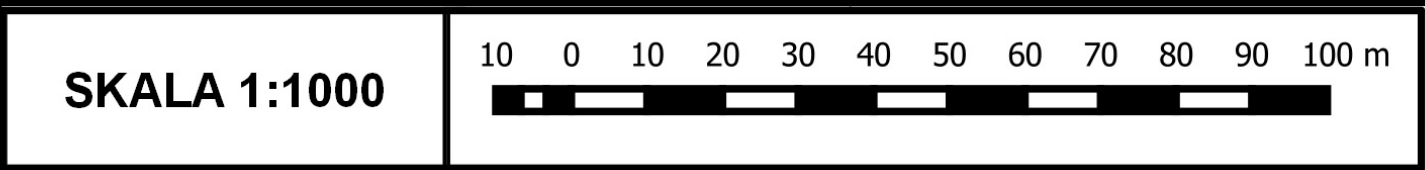


**MIEJSCOWY PLAN ZAGOSPODAROWANIA PRZESTRZENNEGO
„TRZASKOWO - REJON ULICY GOLFOWEJ I SPACEROWEJ”**

SKALA 1:1000

10 0 10 20 30 40 50 60 70 80 90 100 m



Załącznik nr 1 do Uchwały Nr/...../..... Rady Gminy Czerwonak
z dniar., ogłoszonej w Dzienniku Urzędowym
Województwa Wielkopolskiego z r. poz.

Oznaczenia:

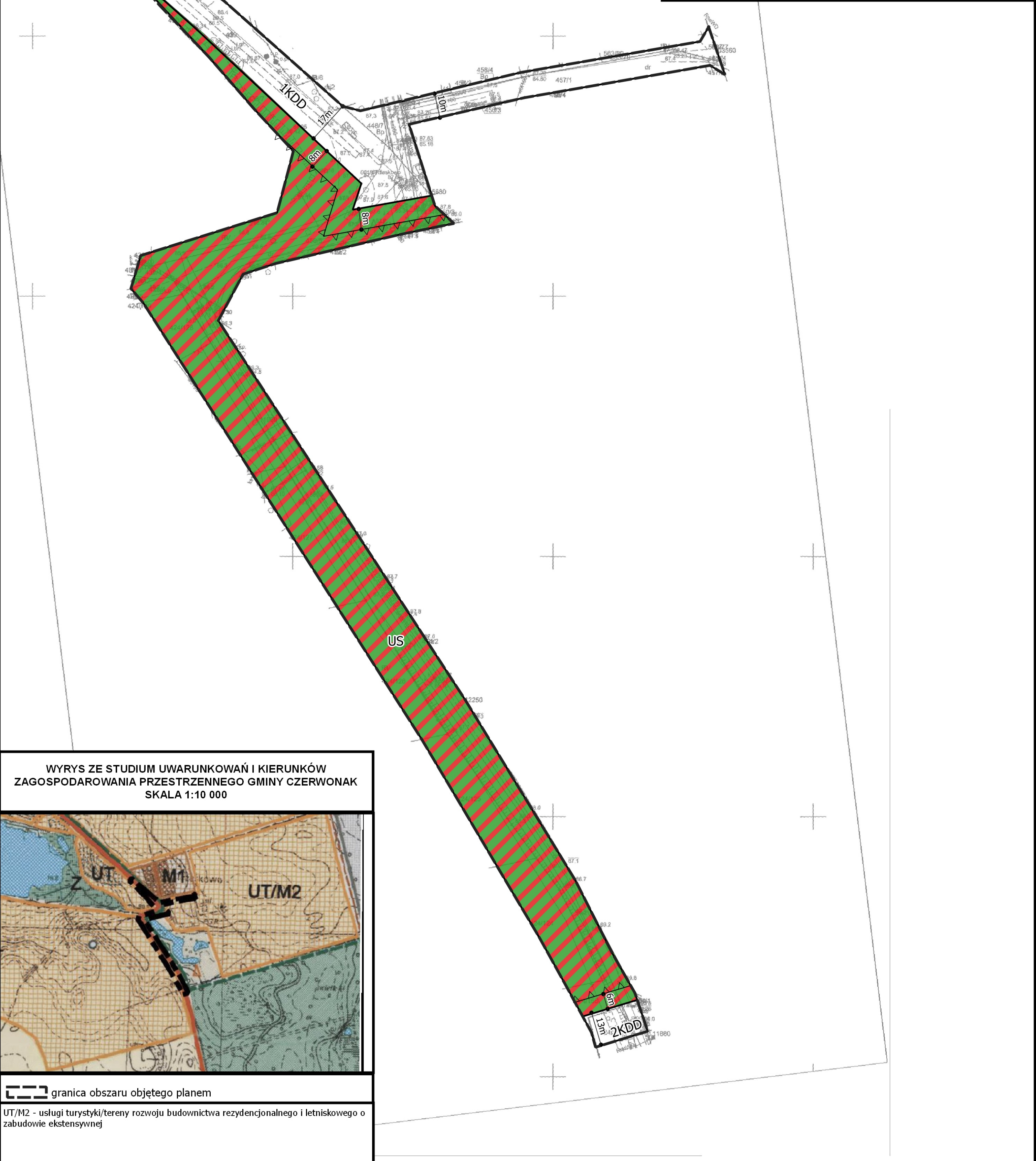
- granica obszaru objętego planem
— linie rozgraniczające tereny o różnym przeznaczeniu i różnych zasadach zagospodarowania

Przeznaczenie terenów:

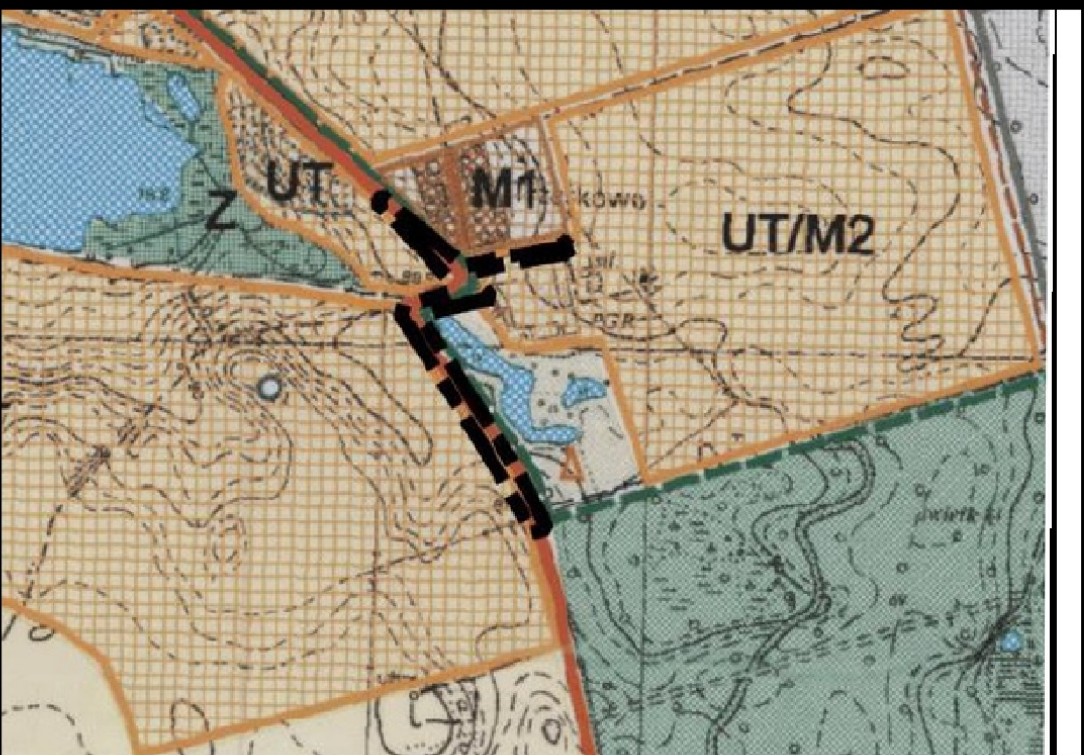
- US - teren usług sportu i rekreacji


Inne ustalenia:

Obszar opracowania planu położony jest granicach otuliny Parku
Krajobrazowego Puszcza Zielonka



**WYRYS ZE STUDIUM UWARUNKOWAŃ I KIERUNKÓW
ZAGOSPODAROWANIA PRZESTRZENNEGO GMINY CZERWONAK
SKALA 1:10 000**



 granica obszaru objętego planem

UT/M2 - usługi turystyki/tereny rozwoju budownictwa rezydencjonalnego i letniskowego o zabudowie ekstensywnej