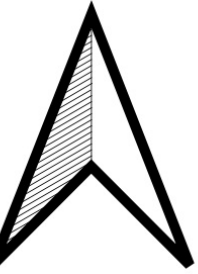
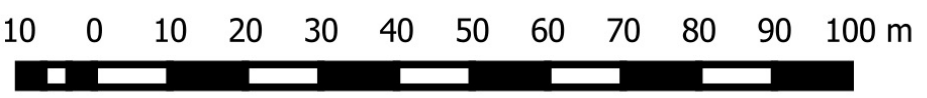


MIEJSCOWY PLAN ZAGOSPODAROWANIA PRZESTRZENNEGO  
OBSZARU W REJONIE JEZIORA W TRZASKOWIE

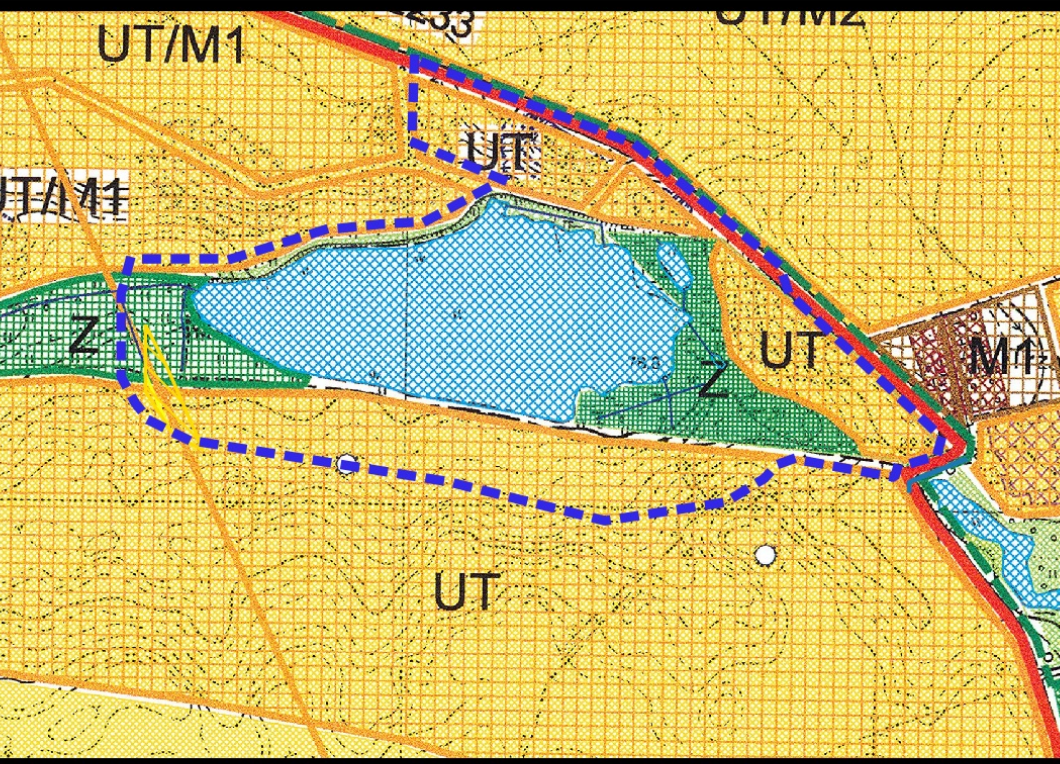
SKALA 1:1000



Załącznik nr 1 do Uchwały Nr ..... Rady Gminy Czerwonak  
z dnia ..... r. ogłoszonej w Dzienniku Urzędowym  
Województwa Wielkopolskiego z ..... r. poz. ....

- Oznaczenia:
- granica obszaru objętego planem
  - linie rozgraniczające tereny o różnym przeznaczeniu i różnych zasadach zagospodarowania
- Przeznaczenie terenów:
- US - tereny usług sportu i rekreacji
  - ZO/WS - teren zieleni naturalnej i wód powierzchniowych
  - R - tereny rolnicze
  - WS - tereny wód powierzchniowych
  - KDL - teren drogi publicznej, klasy lokalnej
  - KDW - teren drogi wewnętrznej
- Inne ustalenia:
- zawidencjonowane stanowiska archeologiczne
  - ujęte w ewidencji zabytków
  - EE-SN-15kV - linia elektroenergetyczna średniego napięcia 15kV
  - GE-DN500 - sieć gazowa wysokiego ciśnienia
  - strefa kontrolowana sieci gazowej wysokiego ciśnienia
- Obszar opracowania planu położony jest granicach otuliny Parku Krajobrazowego Puszcza Zielonka

WYRYS ZE STUDIUM UWARUNKOWAŃ I KIERUNKÓW  
ZAGOSPODAROWANIA PRZESTRZENNEGO GMINY CZERWONAK  
SKALA 1:10 000



- granica obszaru objętego planem
- UT - ułoży turystyki  
Z - tereny zieleni