











SKALA 1: 2 000

0 10 20 40
metrów



- | | |
|---|--|
|  | napowietrzna linia elektroenergetyczna 110kV |
|  | gazociąg DN 300 o ciśnieniu roboczym gazu powyżej 2,5 MPa |
|  | strefy kontrolowane gazociągu DN 300 o ciśnieniu roboczym gazu powyżej 2,5 MPa |
|  | ciepłociąg naziemny |
|  | kolektor deszczowy |
|  | kolektor sanitarny |

OZNACZENIA INFORMACYJNE:

-  granica koncesji nr 3/2019/Ł z dnia 12.04.2019 r. na poszukiwanie i rozpoznawanie złóż ropy naftowej i gazu ziemnego oraz wydobywanie ropy naftowej i gazu ziemnego ze złóż w rejonie „Szamotuły – Poznań Północ”, ważnej do 12.04.2029 r.
-  granica koncesji nr 4/003/p z dnia 10.04.2014 r. na poszukiwanie i rozpoznawanie złóż ropy naftowej i gazu ziemnego „Blok 207”.
-  granica Głównego Zbiornika Wód Podziemnych nr 143 Subzbiornik Inowrocław – Gniezno
-  granica administracyjna gminy Czerwonak