

Wójt Gminy Czerwonak
ul. Źródłana 39
62-004 Czerwonak

WGP.6730.68.2022.KN

Decyzja o warunkach zabudowy

Na podstawie art. 4 ust. 2 pkt 2, art. 54 (w związku z art. 64 ust. 1), art. 59 ust. 1, art. 60 ust. 1, art. 61 ust. 1 ustawy z dnia 27 marca 2003 r. o planowaniu i zagospodarowaniu przestrzennym (t.j. Dz. U. z 2022 r., poz. 503 ze zm., dalej u.p.z.p.) oraz na podstawie art. 104 ustawy z dnia 14 czerwca 1960 r. - Kodeks postępowania administracyjnego (t.j. Dz. U. z 2022 r., poz. 2000 ze zm., dalej k.p.a.), po uzgodnieniu stosownie do art. 60 ust. 1 i art. 64 ust. 1 powołanej na wstępie ustawy, po rozpatrzeniu wniosku Inwestora Pani Violetty Prus-Głowackiej, os. Edwarda Raczyńskiego 2/23, 62-020 Swarzędz, reprezentowana przez Pana Przemysława Prus-Głowackiego z dnia 3 listopada 2022 r., w sprawie wydania decyzji o warunkach zabudowy dla inwestycji mającej polegać **na budowie budynku mieszkalnego jednorodzinnego wolno stojącego, na terenie działki o nr ewid. 34/22, obręb Mielno, gmina Czerwonak,**

ustalam następujące warunki zabudowy terenu:

1. Rodzaj inwestycji (zabudowy): **budowa budynku mieszkalnego jednorodzinnego wolno stojącego.**
2. Funkcja zabudowy i zagospodarowania terenu: **zabudowa mieszkaniowa jednorodzinna.**
3. Warunki i szczegółowe zasady zagospodarowania terenu oraz jego zabudowy wynikające z przepisów odrębnych:
 - 1) warunki i wymagania ochrony i kształtowania ładu przestrzennego:
 - a) nieprzekraczalna linia¹ zabudowy: 6,0m od granicy z działką o nr ewid. 34/48 wg załącznika graficznego, należy także zachować wymagane odległości, zgodnie z przepisami odrębnymi;
 - b) wskaźnik wielkości powierzchni nowej zabudowy: do 11,1% powierzchni terenu objętego decyzją, dla zamierzonej inwestycji,
 - c) minimalna powierzchnia terenu czynnego biologicznie: 50% powierzchni terenu objętego decyzją,
 - d) szerokość elewacji frontowej, znajdującej się od strony frontu działki: do 22,0 m;
 - e) wysokość górnej krawędzi elewacji frontowej, jej gzymsu lub attyki: od 3,0m do 7,5m od średniego poziomu terenu przed głównym wejściem,
 - f) liczba kondygnacji: do dwóch kondygnacji nadziemnych,

¹ Poprzez nieprzekraczalną linię zabudowy należy rozumieć linię ograniczającą teren, na którym ustala się usytuowanie inwestycji z dopuszczeniem wysunięcia poza tę linię, na odległość nie większą niż 1,5 m, okapów, gzymsów, balkonów, galerii, przedsionków, tarasów i schodów zewnętrznych

- g) geometria dachu (ustalona geometria dachu nie dotyczy lukarn, naczółków, wykuszy oraz zadaszeń wejść):
 - kąt nachylenia: 25°-45°,
 - wysokość głównej kalenicy: do 7,5 m,
 - układ połaci dachowych: dach dwu lub wielospadowy,
 - kierunek głównej kalenicy dachu: dowolny;
 - h) kolorystyka elewacji: w odcieniach bieli, szarości lub beżu oraz z zastosowaniem materiałów budowlanych w kolorach dla nich naturalnych,
 - i) ogrodzenie: w granicach działki; zabrania się budowy od strony ulicy ogrodzeń pełnych oraz z płyt betonowych;
-
- 2) ustalenia dotyczące ochrony środowiska, przyrody i krajobrazu:
- a) przedmiotowa inwestycja znajduje się na obszarze otuliny Parku Krajobrazowego Puszcza Zielonka,
 - b) przedmiotowa inwestycja nie jest przedsięwzięciem mogącym znacząco oddziaływać na środowisko, w rozumieniu przepisów ustawy z dnia 3 października 2008 r. o udostępnianiu informacji o środowisku i jego ochronie, udziale społeczeństwa w ochronie środowiska oraz o ocenach oddziaływania na środowisko (t.j. Dz. U. z 2022 r., poz. 1029 ze zm.),
 - c) inwestycja musi być zgodna z przepisami ustawy z dnia 27 kwietnia 2001 r. Prawo ochrony środowiska (t.j. Dz. U. z 2022 r. poz. 2556 z późn. zm.) oraz ustawy z dnia 20 lipca 2017 r. Prawo wodne (t.j. Dz. U. z 2022 r. poz. 2625 z późn. zm.),
 - d) przedmiotowy teren położony jest poza terenami górniczymi, poza obszarami narażonymi na niebezpieczeństwo powodzi oraz poza obszarami zagrożonymi osuwaniem się mas ziemnych;
- 3) ustalenia dotyczące ochrony dziedzictwa kulturowego i zabytków oraz dóbr kultury współczesnej: jeżeli zostanie odkryty przedmiot, podczas prowadzenia prac budowlanych, co do którego istnieje przypuszczenie, że jest on zabytkiem należy wstrzymać wszelkie prace oraz powiadomić odpowiednie służby ochrony zabytków - Powiatowego Konserwatora Zabytków w Poznaniu - a jeśli nie jest to możliwe, Wójta Gminy Czerwonak;
- 4) obsługa w zakresie infrastruktury technicznej i komunikacji:
- a) zaopatrzenie w wodę: z sieci wodociągowej, zgodnie z warunkami określonymi przez gestora sieci, zgodnie z przepisami odrębnymi,
 - b) zasilanie w energię elektryczną: z sieci elektroenergetycznej, zgodnie z warunkami określonymi przez gestora sieci, zgodnie z przepisami odrębnymi,
 - c) odprowadzenia ścieków bytowych: do sieci kanalizacji sanitarnej;
 - d) odprowadzanie wód opadowych: zagospodarowanie na terenie działki,
 - e) zaopatrzenie w energię ciepłą: w zakresie instalacji, w których następuje spalanie paliw dla celów grzewczych, stosowanie ograniczeń lub zakazów zgodnie z przepisami odrębnymi,
 - f) dostęp do drogi publicznej: do powiatowej drogi publicznej ul. Poznańskiej, zlokalizowanej na działce o nr ewid. 35, poprzez teren działki gminnej o nr ewidencyjnym 30 oraz poprzez teren działki o nr ewid. 34/48 - ul. Villa Morena,
 - g) pełne potrzeby parkingowe należy zapewnić na terenie objętym decyzją w odpowiedniej ich liczbie, lecz nie mniej niż 2 miejsca postojowe dla pojedynczego lokalu mieszkalnego, w przypadku wydzielenia lokalu użytkowego dodatkowo 1 miejsce postojowe na każde rozpoczęte 50,0 m² powierzchni użytkowej tego lokalu;

- 5) wymagania dotyczące ochrony interesów osób trzecich:
- a) projektowane obiekty powinny spełniać warunki określone w art. 5 Prawa budowlanego (t.j. Dz. U. z 2021 r. poz. 2351 ze zm.),
 - b) zabudowa i zagospodarowanie terenu nie może ograniczać dostępu do drogi publicznej dla innych działek,
 - c) zabudowa i zagospodarowanie terenu nie może ograniczać korzystania z wody, kanalizacji, energii elektrycznej i ciepłej oraz środków łączności dla obiektów zlokalizowanych na innych działkach,
 - d) zabudowa i zagospodarowanie terenu nie może ograniczać dostępu światła dziennego do pomieszczeń przeznaczonych na pobyt ludzi (osób trzecich),
 - e) w projekcie technicznym należy zastosować takie rozwiązania aby nie wносить dodatkowych uciążliwości na tereny sąsiadujące, w zakresie zanieczyszczenia powietrza, hałasu i drgań,
 - f) realizacja inwestycji nie może zmieniać stosunków wodnych na sąsiednich działkach osób trzecich.
4. Linie rozgraniczające inwestycji oznacza się na kopii mapy stanowiącej integralną część decyzji, linią łamaną określoną literami ABCDE.
5. Inne warunki:
- Wszelkie prace na terenach zmeliorowanych należy uzgodnić z właściwą spółką wodną. W przypadku, kiedy uszkodzenie urządzeń drenarskich zostało spowodowane przez właściciela danej nieruchomości, zobowiązany jest on do ich naprawy na własny koszt.
 - Należy zachować zgodne z przepisami Prawa budowlanego i Polskimi Normami odległości projektowanych obiektów od infrastruktury podziemnej i nadziemnej przebiegającej przez teren objęty wnioskiem i w jego bezpośrednim otoczeniu, zaleca się uzgodnienie tych odległości z właścicielami sieci. Dopuszcza się usunięcie kolizji na warunkach określonych przez właściciela sieci.
 - Planowaną zabudowę należy realizować w taki sposób, by przewidywane zagospodarowanie terenu nie naruszało przepisów art. 234 ust. 1 ustawy z dnia 20 lipca 2017 r. Prawo wodne, w którym czytamy iż „właściciel gruntu, o ile przepisy ustawy nie stanowią inaczej, nie może:
 - zmieniać kierunku i natężenia odpływu znajdujących się na jego gruncie wód opadowych lub roztopowych ani kierunku odpływu wód ze źródeł - ze szkodą dla gruntów sąsiednich;
 - odprowadzać wód oraz wyprowadzać ścieków na grunty sąsiednie”.
 - Zabrania się nadmiernej zmiany wysokości terenu w wyniku realizacji inwestycji, mogącej powodować naruszenie wskazanego powyżej przepisu Prawa wodnego.

Projekt niniejszej decyzji sporządziła osoba posiadająca kwalifikacje do wykonywania zawodu urbanisty na terytorium RP (zgodnie z art. 60 ust. 4 i art. 5 pkt 4 u.p.z.p.).

Uzasadnienie

Teren objęty wnioskiem znajduje się na obszarze nieobjętym obowiązującym miejscowym planem zagospodarowania przestrzennego, wobec czego zmianę sposobu jego zagospodarowania należy ustalić drogą decyzji o warunkach zabudowy i zagospodarowania terenu. Postępowanie w powyższym zakresie na rzecz ustalenia warunków zabudowy dla działki objętej wnioskiem przeprowadzone zostało

na wniosek Inwestora z dnia 3 listopada 2022 r.

Po stwierdzeniu, że złożony wniosek spełnia wymagania wynikające z art. 52 ust. 2 u.p.z.p. w dniu 14.11.2022 r. zawiadomiono strony postępowania o wszczęciu wszczęto postępowanie w przedmiotowej sprawie, równocześnie informując, że na podstawie art. 49a k. p. a. przyjęto przez organ jako formy powiadamiania uczestników niniejszego postępowania o podejmowanych w sprawie czynnościach i o wydanej decyzji poprzez obwieszczenie wywieszone na tablicy ogłoszeń w Urzędzie Gminy Czerwonak a także poprzez udostępnienie pisma w Biuletynie Informacji Publicznej Urzędu Gminy Czerwonak pod adresem: bip.czerwonak.pl/public - w zakładce „obwieszczenia”.

W związku z powyższym przekazano dokumentację sprawy osobie posiadającej odpowiednie kwalifikacje celem opracowania projektu decyzji o warunkach zabudowy zgodnie z art. 60 ust. 4 u.p.z.p.

Projekt niniejszej decyzji w dniu 30.11.2022 r. został wysłany do uzgodnień, w myśl art. 53:

- ust. 4 pkt 8 u.p.z.p., z Regionalnym Dyrektorem Ochrony Środowiska, który milcząco uzgodnił udostępniony projekt decyzji,
- ust. 4 pkt 9 u.p.z.p., z Zarządem Dróg Powiatowych w Poznaniu, który milcząco uzgodnił udostępniony projekt decyzji,
- ust. 4 pkt 9 u.p.z.p., z Wydziałem Dróg w miejscu, który w dniu 12.12.2022 r. uzgodnił przesłany projekt decyzji bez uwag,
- który został pozytywnie zaopiniowany przez Wydział Dróg w dniu 12.12.2022 r.

W dniu 28.12.2022 r. za pośrednictwem obwieszczenia Wójta Gminy Czerwonak, zawiadomiono strony postępowania o zakończeniu postępowania.

W oparciu o materiały pozostające w dyspozycji tut. Organu wyznaczone zostały właściwe **strony przedmiotowego postępowania**, w szczególności w aspekcie przewidywanego oddziaływania inwestycji. Zgodnie z wnioskiem Inwestora projektowana inwestycja nie wpłynie znacząco na środowisko, przez co uznać należy, iż nie będzie znacznie oddziaływała na tereny sąsiednie. Powyższe wraz z charakterem inwestycji pozwala stwierdzić, iż wyznaczenie obszaru oddziaływania, a przez to określenie stron postępowania w postaci właścicieli działki objętej wnioskiem i działek bezpośrednio graniczących z terenem inwestycji, jest wystarczające dla przedmiotowego postępowania. W tym miejscu wskazać bowiem należy, iż zgodnie z przyjętą i powszechnie obowiązującą praktyką o przymocie strony w postępowaniu dotyczącym ustalenia warunków zabudowy decyduje fakt sąsiedztwa. Stronami postępowania są więc co do zasady właściciele (użytkownicy wieczystości) nieruchomości przyległej do nieruchomości, której postępowania dotyczy. Należy podkreślić świadomość faktu, iż o przymocie strony decyduje nie tylko położenie działek poszczególnych właścicieli wobec działki objętej wnioskiem, ale także okoliczności konkretnej sprawy związane z rodzajem, rozmiarem oraz stopniem i zakresem uciążliwego oddziaływania zamierzonej inwestycji na otoczenie. W badanym przypadku szczegółowe wykazanie oddziaływania na sąsiednie nieruchomości planowanej inwestycji jest na etapie ustalania warunków zabudowy praktycznie niemożliwe, jednakże na uwadze można mieć ewentualne oddziaływanie domniemane bądź potencjalne, które zdaniem organu wydającego decyzję dotyczyć będzie wyłącznie działki objętej wnioskiem i działek bezpośrednio graniczących z terenem inwestycji.

Na podstawie rozporządzenia Ministra Infrastruktury z dnia 26 sierpnia 2003 r. w sprawie sposobu ustalania wymagań dotyczących nowej zabudowy i zagospodarowania terenu w przypadku braku miejscowego planu zagospodarowania przestrzennego (Dz. U. Nr 164 poz. 1588 ze zm.) wyznaczono wokół działki objętej wnioskiem **obszar analizowany**, w którym przeprowadzono analizę funkcji oraz cech zabudowy i zagospodarowania terenu w zakresie warunków, o których mowa w art. 61 ust. 1 pkt. 1-6 ustawy o planowaniu i zagospodarowaniu przestrzennym. Granicę obszaru analizowanego

wyznaczono na kopii mapy, stanowiącej część graficzną analizy.

Możliwość wydania decyzji o warunkach zabudowy jest uzależniona od łącznego spełnienia **wszystkich warunków art. 61 ust. 1 pkt. 1-6** ustawy o planowaniu i zagospodarowaniu przestrzennym. W trakcie analizy stanu faktycznego i prawnego obszaru analizowanego ustalono, iż wszystkie warunki, o których mowa w powołanej ustawie, są spełnione.

W pierwszej kolejności zauważyć należy, iż spełniony jest warunek, o którym mowa w art. 61 ust. 1 pkt. 2 ustawy o planowaniu i zagospodarowaniu przestrzennym – teren ma dostęp do drogi publicznej. Teren objęty wnioskiem posiada dostęp do powiatowej drogi publicznej ul. Poznańskiej, zlokalizowanej na działce o nr ewid. 35, poprzez teren działki gminnej o nr ewidencyjnym 30 oraz poprzez teren działki o nr ewid. 34/48 - ul. Villa Morena.

W drugiej kolejności uznać należy, iż przeprowadzona analiza funkcji oraz cech zabudowy i zagospodarowania terenu wykazała, iż obszar analizowany, a więc w sąsiedztwie wnioskowanej działki, obejmuje m.in. tereny położone wzdłuż drogi tj. tereny bliskiego sąsiedztwa wobec działki objętej wnioskiem. Strefa ta zabudowana jest budynkami mieszkalnymi. Tym samym planowana inwestycja polegająca na realizacji wnioskowanej zabudowy stanowić będzie nawiązanie do istniejącej w tej strefie funkcji zabudowy. Istniejąca więc na terenie sąsiedniej działki zabudowa stanowi podstawę do uznania, iż spełniony jest podstawowy warunek zawarty w art. 61 ust. 1 pkt. 1 u.p.z.p., w myśl którego **co najmniej jedna działka sąsiednia, dostępna z tej samej drogi publicznej, jest zabudowana w sposób pozwalający na określenie wymagań dotyczących nowej zabudowy**, między innymi w zakresie kontynuacji funkcji. Zabudowa na wskazanej powyżej działce stanowi zabudowę tożsamą z wnioskowaną inwestycją, co pozwala na potwierdzenie spełnienia zasady „dobrosąsiedzkiej” – nowa zabudowa stanowić będzie kontynuację zabudowy już istniejącej w kontekście funkcji, parametrów, cech i wskaźników kształtowania zabudowy oraz zagospodarowania terenu. Także inne strefy zabudowy znajdujące się w dalszej części obszaru analizowanego stanowią zabudowę korespondującą z zabudową wnioskowaną. W badanym przypadku **budowa budynku mieszkalnego jednorodzinnego da się pogodzić z zabudową istniejącą, co pozwala na ustalenie warunków zabudowy dla wnioskowanej inwestycji na działce objętej wnioskiem.**

Ponadto przeprowadzona analiza funkcji oraz cech zabudowy i zagospodarowania terenu a także analiza materiałów pozostających w dyspozycji tut. Organu pozwala stwierdzić, iż spełnione są także pozostałe warunki art. 61 ust. 1, tj.:

- istniejące lub projektowane uzbrojenie terenu jest wystarczające dla zamierzenia budowlanego, co potwierdzone zostało w szczególności poprzez analizę załączonej do wniosku mapy.
- teren nie wymaga uzyskania zgody na zmianę przeznaczenia gruntów rolnych i leśnych na cele nierolnicze i nieleśne. Zgodnie z ewidencją gruntów wnioskowany teren stanowią tereny w trakcie budowy Bp.
- projekt decyzji jest zgodny z przepisami odrębnymi,
- zamierzenie budowlane nie jest położone w obszarach wymienionych w art. 61 ust. 1 pkt. 6, lit. a), b), c) ustawy.

Odnosnie do ustalonych w niniejszej decyzji **parametrów zabudowy**, tut. Organ pragnie zauważyć, iż poszczególne wskaźniki wyznaczone zostały stosownie do przepisów rozporządzenia Ministra Infrastruktury z dnia 26 sierpnia 2003 r. w sprawie sposobu ustalania wymagań dotyczących nowej zabudowy i zagospodarowania terenu w przypadku braku miejscowego planu zagospodarowania przestrzennego. Ponadto parametry inwestycji wynikające w pierwszej kolejności z ustaleń przeprowadzonej analizy, nawiązują do wniosku Inwestora, który wskazał na zamiar realizacji zabudowy

o określonych parametrach. W związku z przeprowadzoną analizą urbanistyczną uwzględniono wniosek inwestora w całości.

W związku z powyższym orzeczono jak w sentencji.

Pouczenie

Od decyzji przysługuje odwołanie do Samorządowego Kolegium Odwoławczego w Poznaniu przy al. Niepodległości 16/18 za pośrednictwem Wójta Gminy Czerwonak w terminie 14 dni od dnia jej doręczenia.

W trakcie biegu ww. terminu do wniesienia odwołania istnieje możliwość zrzeczenia się prawa do wniesienia odwołania wobec organu administracji publicznej, który wydał decyzję. Z dniem doręczenia oświadczenia o zrzeczeniu się prawa do wniesienia odwołania przez ostatnią ze stron postępowania, decyzja staje się ostateczna i prawomocna.

W przypadku złożenia przez stronę oświadczenia o zrzeczeniu się prawa do odwołania od decyzji nie przysługuje prawo do odwołania się ani skargi do sądu administracyjnego.

Decyzja nie jest pozwoleniem na budowę. Do budowy można przystąpić po uzyskaniu ostatecznej decyzji o pozwoleniu na budowę, o którą należy wystąpić do Starostwa Powiatowego w Poznaniu, przy ul. Jackowskiego 18, załączając cztery egzemplarze projektu budowlanego, stosownie do przepisów Prawa budowlanego.

Niniejsza decyzja nie rodzi praw do terenu oraz nie narusza prawa własności i uprawnień osób trzecich (art. 63 ust. 2 ustawy o planowaniu i zagospodarowaniu przestrzennym).

Wnioskodawcy, który nie uzyskał prawa do terenu nie przysługuje roszczenie o zwrot nakładów poniesionych w związku z otrzymaną decyzją o warunkach zabudowy (art. 63 ust. 4 ustawy o planowaniu i zagospodarowaniu przestrzennym).

Zgodnie z art. 65 ust. 1 ustawy o planowaniu i zagospodarowaniu przestrzennym Organ, który wydał decyzję o warunkach zabudowy stwierdza jej wygaśnięcie, jeżeli:

- 1) inny wnioskodawca uzyskał pozwolenie na budowę;
- 2) dla tego terenu uchwalono plan miejscowy, którego ustalenia są inne niż w wydanej decyzji.

Przepisu ust. 1 pkt 2 nie stosuje się, jeżeli została wydana ostateczna decyzja o pozwoleniu na budowę.

Załączniki:

1. Część graficzna decyzji na kopii mapy.
2. Wyniki analizy funkcji oraz cech zabudowy i zagospodarowania terenu część tekstowa.
3. Wyniki analizy funkcji oraz cech zabudowy i zagospodarowania terenu graficzna).

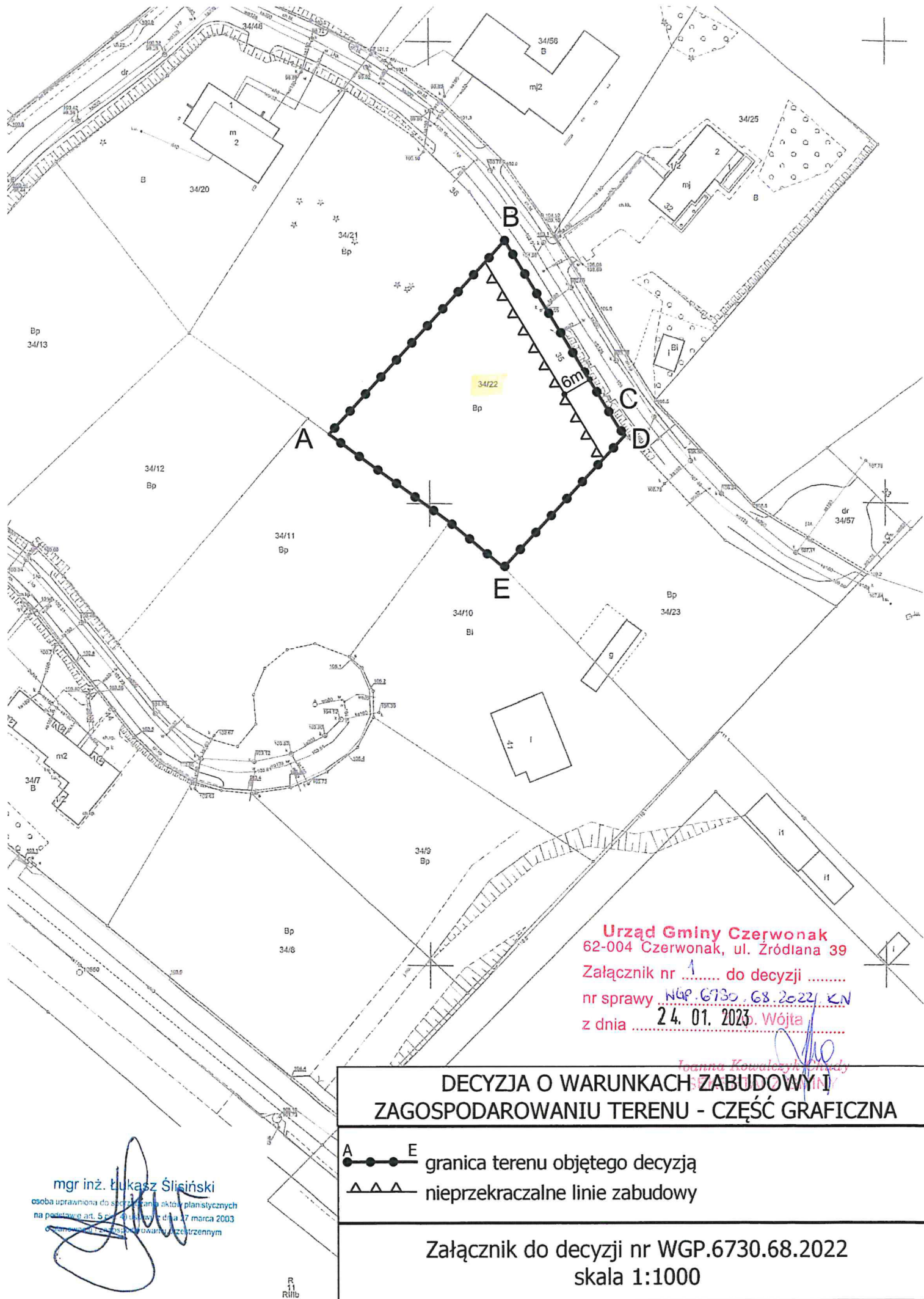
Otrzymują:

1. Inwestor
2. Strony postępowania wg rozdzielnika w aktach sprawy w formie obwieszczenia udostępnionego w Biuletynie Informacji Publicznej Urzędu Gminy Czerwonak pod adresem: bip.czerwonak.pl/public – w zakładce obwieszczenia
3. a/a



Z up. Wójta
Joanna Kozłaczyk-Chudy
SEKRETARZ GMINY

Sprawę prowadzi:
Karolina Nowak
Podinspektor Wydziału Gospodarki Przestrzennej
tel. 616544264, mail: karolina.nowak@czerwonak.pl



Urząd Gminy Czerwonak
62-004 Czerwonak, ul. Źródłana 39
Załącznik nr 1 do decyzji
nr sprawy WGP.6730.68.2022.KN
z dnia 24.01.2023. Wójt

Joanna Kowalczyk
Wójt Gminy Czerwonak

DECYZJA O WARUNKACH ZABUDOWY I ZAGOSPODAROWANIU TERENU - CZĘŚĆ GRAFICZNA

A — E granica terenu objętego decyzją
▲▲▲ nieprzekraczalne linie zabudowy

Załącznik do decyzji nr WGP.6730.68.2022
skala 1:1000

mgr inż. Łukasz Śliński
osoba uprawniona do sporządzania aktów planistycznych
na podstawie art. 5 p.u. z dnia 27 marca 2003
o warunkach zabudowy i zagospodarowaniu przestrzennym

**WYNIKI ANALIZY FUNKCJI ORAZ CECH ZABUDOWY I ZAGOSPODAROWANIA TERENU
sporządzonej dla potrzeb wydania decyzji o warunkach zabudowy Nr WGP.6730.68.2022**

Joanna Kowalczyk-Study
SEKRETARZ GMI

Część tekstowa wyników analizy funkcji oraz cech zabudowy i zagospodarowania terenu, sporządzonej dla potrzeb wydania decyzji o warunkach zabudowy na terenie działki o nr ewid. 34/22, obręb Mielno, gmina Czerwonak, sporządzona w zakresie warunków, o których mowa w art. 61 ust. 1 pkt 1-6 ustawy z dnia 27 marca 2003 r. o planowaniu i zagospodarowaniu przestrzennym (t.j. Dz. U. z 2022 r. poz. 503 ze zm., zwanej dalej „ustawą”), na podstawie § 9 ust. 2, w związku z § 3 ust. 1 rozporządzenia Ministra Infrastruktury z dnia 26 sierpnia 2003 r. w sprawie sposobu ustalania wymagań dotyczących nowej zabudowy i zagospodarowania terenu w przypadku braku miejscowego planu zagospodarowania przestrzennego (Dz. U. z 2003 r. Nr 164 poz. 1588, zwanego dalej „rozporządzeniem”).

1. Wyniki analizy funkcji oraz cech zabudowy i zagospodarowania terenu w zakresie wymagań

art. 61 ust. 1 pkt 1 ustawy

Analizą objęto działki znajdujące się w granicach obszaru analizowanego.

Wyniki analizy funkcji oraz cech zabudowy i zagospodarowania terenu:

- obszar objęty wnioskiem znajduje się w sąsiedztwie zabudowy mieszkaniowej jednorodzinnej;
- linia zabudowy istniejących budynków: zabudowa usytuowana wzdłuż drogi wewnętrznej znajduje się w odległości od ok. 6m do ok. 25m od linii rozgraniczającej drogę ul. Villa Morena.
- wskaźnik wielkości powierzchni istniejącej zabudowy w stosunku do powierzchni działki: średnia wartość wskaźnika dla obszaru analizowanego wynosi 10,4%,
- szerokość elewacji frontowej istniejących budynków: średnia szerokość elewacji frontowej wynosi 22,8m, a z tolerancją $\pm 20\%$ wynosi od 18,2m do 27,4m,
- średnia wysokość górnej krawędzi elewacji frontowej (gzymsu, attyki) istniejących budynków: 6,6m,
- wysokość istniejących budynków: do 9m,
- geometria dachów istniejących budynków: występują dachy dwu- i wielospadowe o kącie nachylenia głównych połaci dachowych 25° - 45° oraz kombinacje dachów dwu- i wielospadowych i płaskich o kącie nachylenia głównych połaci dachowych do 12° .

Wniosek inwestora obejmuje budowę budynku mieszkalnego jednorodzinnego wolno stojącego. Powierzchnia zabudowy $250m^2$ tj. 11,1% powierzchni wnioskowanego terenu dla wnioskowanej inwestycji. Budynek ma posiadać szerokość elewacji 22m, 2 kondygnacje nadziemne, wysokość elewacji 3-7,5m, wysokość budynku 6-7,5m, dach dwu- lub wielospadowy o kącie nachylenia 35° .

Na podstawie oceny stanu faktycznego, dokonanego w pkt 6 niniejszej analizy, stwierdzić należy, że wnioskowana inwestycja spełnia warunek art. 61 ust. 1 pkt 1 ww. ustawy - analizowane działki zabudowane są w sposób pozwalający na określenie wymagań dotyczących planowanej zabudowy w zakresie kontynuacji funkcji, parametrów, cech i wskaźników kształtowania zabudowy oraz zagospodarowania terenu, w tym gabarytów i formy architektonicznej obiektów budowlanych, linii zabudowy oraz intensywności wykorzystania terenu.

Na podstawie przeprowadzonej analizy funkcji oraz cech zabudowy i zagospodarowania terenu uznano, że jest możliwe dopuszczenie realizacji planowanej inwestycji o parametrach zgodnych z wnioskiem inwestora.

W związku z powyższym, zgodnie z przepisami rozporządzenia, ustala się następujące warunki dla wnioskowanej inwestycji:

- linia zabudowy: nieprzekraczalna 6m od drogi wewnętrznej ul. Villa Morena, zlokalizowanej na działce o nr ewid. 34/48.

- 2) wielkość powierzchni zabudowy w stosunku do powierzchni działki: do 11,1% dla zamierzonej inwestycji, jako wartość nie przekraczająca wartości maksymalnej występującej w obszarze analizowanym, zgodnie z wnioskiem inwestora;
- 3) szerokość elewacji frontowej: maks. 22m, jako wartość nieprzekraczająca wartości średniej występującej w obszarze analizowanym, zgodnie z wnioskiem inwestora;
- 4) wysokość górnej krawędzi elewacji frontowej, jej gzymsu lub attyki albo okapu: od 3m do 7,5m, jako wartość nieprzekraczająca wartości maksymalnej występującej w obszarze analizowanym, zgodnie z wnioskiem inwestora;
- 5) wysokość, liczona od poziomu terenu do najwyższego punktu dachu: maks. 7,5m, jako wartość wskaźnika nieprzekraczająca wartości maksymalnej występującej w obszarze analizowanym, zgodnie z wnioskiem inwestora;
- 6) geometria dachu: dwu- lub wielospadowy o kącie nachylenia głównych połaci dachu 25-45°, w nawiązaniu do geometrii dachów występujących w obszarze analizowanym, zgodnie z wnioskiem inwestora.

2. Wyniki analizy funkcji oraz cech zabudowy i zagospodarowania terenu w zakresie wymagań

art. 61 ust. 1 pkt 2 ustawy

Wnioskowany obszar spełnia warunek art. 61 ust. 1 pkt 2 ustawy, gdyż teren ma dostęp do powiatowej drogi publicznej ul. Poznańskiej, zlokalizowanej na działce o nr ewid. 35, poprzez teren działki gminnej o nr ewidencyjnym 30 oraz poprzez teren działki o nr ewid. 34/48- ul. Villa Morena.

3. Wyniki analizy funkcji oraz cech zabudowy i zagospodarowania terenu w zakresie wymagań

art. 61 ust. 1 pkt 3 ustawy

Planowana inwestycja spełnia przepis art. 61 ust 1 pkt 3 ustawy – istniejące i projektowane uzbrojenie terenu jest wystarczające dla zamierzenia budowlanego.

4. Wyniki analizy funkcji oraz cech zabudowy i zagospodarowania terenu w zakresie wymagań

art. 61 ust. 1 pkt 4 ustawy

Wnioskowane przedsięwzięcie spełnia warunek art. 61 ust. 1 pkt 4 ustawy. Zgodnie z ewidencją gruntów wnioskowany teren stanowią tereny w trakcie budowy Bp, zatem nie wymaga uzyskania zgody, o której mowa w art. 7 ust. 1÷2 ustawy z dnia 3 lutego 1995 r. o ochronie gruntów rolnych i leśnych (t.j. Dz. U. z 2022 r. poz. 2409), na przeznaczenie gruntów rolnych i leśnych na cele nierolnicze i nieleśne.

5. Wyniki analizy funkcji oraz cech zabudowy i zagospodarowania terenu w zakresie wymagań

art. 61 ust. 1 pkt 5 ustawy

Planowana inwestycja spełnia warunek art. 61 ust. 1 pkt 5 ustawy – decyzja nie narusza przepisów odrębnych.

6. Wyniki analizy funkcji oraz cech zabudowy i zagospodarowania terenu w zakresie wymagań

art. 61 ust. 1 pkt 6 ustawy

Planowana inwestycja spełnia warunek art. 61 ust. 1 pkt 6 ustawy – zamierzenie budowlane nie jest położone w obszarach wymienionych w art. 61 ust. 1 pkt. 6, lit. a), b), c) ustawy. Przedmiotowa nieruchomości leży w Otulinie Parku Krajobrazowego Puszcza Zielonka.

ROZSTRZYGNIĘCIE W OPARCIU O WYNIKI ANALIZY URBANISTYCZNEJ


Na podstawie wyników przeprowadzonej analizy urbanistycznej **wykazano możliwość ustalenia** wymagań dla nowej zabudowy i zagospodarowania terenu zgodnie z rozporządzeniem.

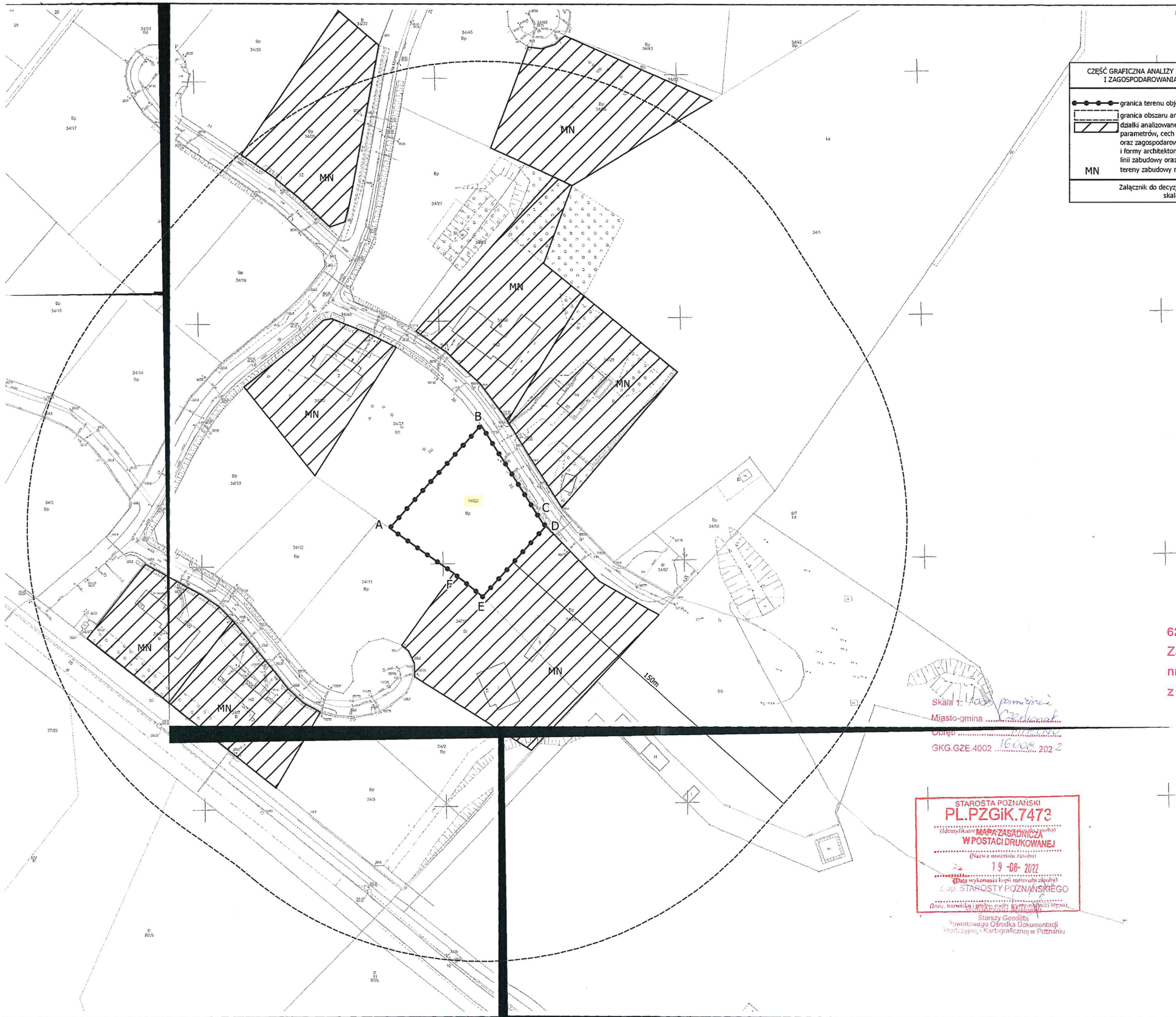
Załącznik: część graficzna wyników analizy funkcji oraz cech zabudowy i zagospodarowania terenu sporządzona na kopii mapy zasadniczej w skali 1:1000 (oryginał w aktach sprawy)

Czerwonak, listopad 2022 r.

Analizę sporządził: mgr inż. Łukasz Ślisiński (podstawa prawna: art. 50 ust. 4 w związku z art. 5 ustawy z dnia 27 marca 2003 r. o planowaniu i zagospodarowaniu przestrzennym).

mgr inż. Łukasz Ślisiński
osoba uprawniona do sporządzania aktów planistycznych
na podstawie art. 5 pkt 4) ustawy z dnia 27 marca 2003
o planowaniu i zagospodarowaniu przestrzennym





CZĘŚĆ GRAFICZNA ANALIZY FUNKCJI ORAZ CECH ZABUDOWY
I ZAGOSPODAROWANIA TERENU- WYNIKI ANALIZY

— granica terenu objętego decyzją
— granica obszaru analizowanego
— działki analizowane w zakresie kontynuacji funkcji, parametrów, cech i wskaźników kształtowania zabudowy oraz zagospodarowania terenu, w tym gabarytów i formy architektonicznej obiektów budowlanych, linii zabudowy oraz intensywności wykorzystania terenu terenów zabudowy mieszkaniowej jednorodzinnej

MN

Załącznik do decyzji nr WGP.6730.68.2022
skala 1:1000

mgr inż. Łukasz Śliński
osoba uprawniona do sporządzania aktów planistycznych
na podstawie art. 20 ust. 1 pkt 1 ustawy z dnia 27 marca 2003
r. o planowaniu i zagospodarowaniu przestrzennym

Urząd Gminy Czerwonak
62-004 Czerwonak, ul. Źródłana 39
Załącznik nr 3 do decyzji
nr sprawy WGP.6730.68.2022.KW
z dnia 24.01.2023
Z up. Wójta

Skala 1: 1:1000
Miejscowość Czerwonak
Obwód
GKG.GZE.4002 16.008.2022

STAROSTA POZNAŃSKI
PL.PZGIK.7473
(Identyfikator MAPAZASADNICZA)
W POSTACI DRUKOWANEJ
(Nazwa i numeru zasobu)
19-08-2022
(Data wykonania kopii materialnej zasobu)
Z up. STAROSTY POZNAŃSKIEGO
Starzy Geodeta
Powiatowego Ośrodka Dokumentacji
Geodezyjnej i Kartograficznej w Poznaniu