



RAPORT O STANIE GMINY CZERWONAK W 2021 ROKU

MAPA STRONY



Informacje podstawowe

- Położenie i dane podstawowe
- Demografia
- Samorząd Gminy Czerwonak
 - Realizacja uchwał Rady Gminy
 - Zarządzenia Wójta Gminy
- Jednostki organizacyjne i spółki gminne



Co zrobiliśmy?

- Realizowane polityki, programy i strategie
 - Czerwonacka Karta Seniora
 - Czerwonacka Karta Dużej Rodziny
- Budżet
- Inwestycje
- Infrastruktura i gospodarka komunalna
- Edukacja
 - System oświatowy Gminy
 - Dotacje dla przedszkoli niepublicznych
 - Egzamin ósmoklasisty
- Sprawy społeczne i zdrowie
- Gospodarka



Gmina dla mieszkańca

- Działalność kulturalna
- Czytelnictwo gminne
- Działalność sportowa
- Realizacja zadań w ramach pożytku publicznego
- Bezpieczeństwo publiczne
- Budżet obywatelski i finansowanie sołectw
- Komunikacja z Urzędem



Ocena ogólna

- Grupa porównawcza
- Ocena ogólna - Demografia
- Ocena ogólna - Budżet
- Ocena ogólna - Infrastruktura i gospodarka komunalna
- Ocena ogólna - Edukacja
- Ocena ogólna - Sprawy społeczne i zdrowie
- Ocena ogólna - Gospodarka



CO ZROBILIŚMY W 2021 ROKU?



Realizowane programy, polityki i strategie



Budżet



Inwestycje



Infrastruktura i gospodarka
komunalna



Edukacja



Sprawy społeczne i zdrowie



Gospodarka



178

podjętych uchwał



6

interpelacji



4

zapytania zgłoszone
do Wójta Gminy

DZIAŁALNOŚĆ RADY GMINY W 2021 R.



Obszar	Liczba uchwał
Finanse	55
Gospodarka przestrzenna	38
Kwestie organizacyjne i ustrojowe	24
Inne	18
Gospodarka komunalna	16

Obszar	Liczba uchwał
Zdrowie i pomoc społeczna	12
Zarządzanie nieruchomościami	6
Ochrona środowiska	4
Kultura	4
Jednostki organizacyjne	1

DZIAŁALNOŚĆ WÓJTA W 2021 R.

Obszar	Liczba zarządzeń
Zarządzanie nieruchomościami	168
Organizacja Urzędu i Gminy	50
Powierzanie realizacji zadań publicznych	40
Finanse	39
Inne	18
Jednostki organizacyjne	16
Gospodarka przestrzena	13
Oświata	13
Kultura i sport	8

365



Spośród wielu uchwał Rady Gminy stanowiących o kierunkach realizacji lokalnych polityk, programów i strategii, w pierwszej kolejności należy zwrócić uwagę na **Strategię Rozwoju Gminy Czerwonak na lata 2021 - 2025**, która jest dokumentem o charakterze strategicznym, wyznaczającym główne kierunki rozwoju gminy.

Istotna część zadań wójta w 2021 r. związana była z realizacją i wdrożeniem działań zaplanowanych w licznych dokumentach o charakterze programowym i strategicznym, w tym programom dedykowanym konkretnym zadaniom własnym.

8

z obszaru
ochrony środowiska

2

z obszaru
ładu przestrzennego

1

z obszaru
gospodarki mieszkaniowej

6

z obszaru
pomocy społecznej

1

z obszaru
rewitalizacji

3

z obszaru
ochrony zdrowia

5

o charakterze
ogólnym

CZERWONACKA KARTA SENIORA



Program jest elementem **realizowanej przez gminę polityki społecznej**.

Głównym celem Programu jest **wzmocnienie aktywności społecznej i poprawa jakości życia osób powyżej 60 roku życia** poprzez stworzenie oraz rozwijanie systemu promocji, ulg i rabatów oferowanych przez Gminę Czerwonak oraz Partnerów Programu, jak również zwiększenie dostępności do dóbr kultury, zachęcenie do uczestnictwa w wydarzeniach kulturalnych i sportowych, a także kształtowanie pozytywnego wizerunku czerwonackich seniorów.



213

Liczba wydanych kart
w 2021 r.:



2 489

Liczba wydanych kart na 31.12.2020 r.



2

Liczba nowych partnerów programu

CZERWONACKA KARTA DUŻEJ RODZINY



Program jest elementem realizowanej przez Gminę polityki społecznej.

Program Duża Rodzina funkcjonuje w Gminie Czerwonak od lipca 2013 r. Celem Programu jest wspieranie rodzin wielodzietnych zamieszkałych na terenie Gminy Czerwonak.

Czerwonacka Karta Dużej Rodziny to system zniżek oraz dodatkowych uprawnień dla rodzin wielodzietnych 3+. Posiadacze karty mają możliwość korzystania z szerokiego katalogu oferty kulturalnej, rekreacyjnej czy transportowej na terenie gminy.



158

Liczba wydanych kart
w 2021 r.:



6 527

Liczba wydanych kart ogółem



2

Liczba nowych partnerów w 2021 r.

LICZBA MIESZKAŃCÓW NA KONIEC 2021 ROKU

26 143

0,00%

do roku 2020



676

Zameldowania na
pobyt stały



298

Wymeldowania
pobytu stałego



212

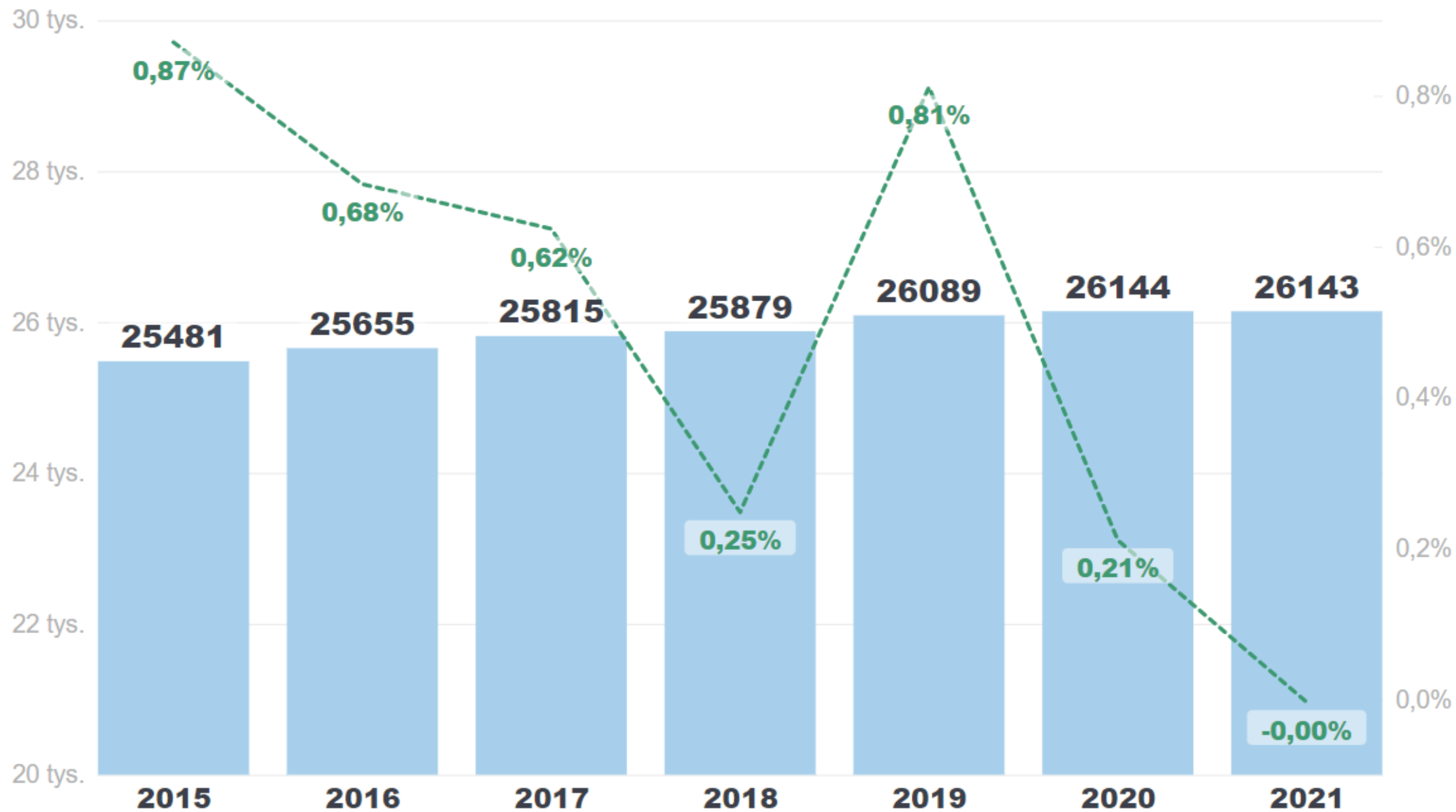
Liczba
urodzeń



260

Liczba
zgonów

Dynamika zmian liczby mieszkańców



● Liczba ludności --- Wzrost liczby ludności r/r

BUDŻET

DOCHODY OGÓŁEM
WYKONANE W 2021 R.

179 465 304 zł

+8,56%

do roku 2020



6 421 zł

Dochody bieżące
na mieszkańca

Wartość wskazuje na poziom transferów
bieżących do budżetu.



443 zł

Dochody majątkowe na
mieszkańca

Wartość wskazuje na skuteczność działań w
zakresie pozyskiwania dodatkowych
środków na inwestycje.



1 897 zł

Dochody własne
na mieszkańca

Wartość wskazuje na poziom
samodzielności finansowej jednostki i
poziom elastyczności budżetu.



186 zł

Dochody unijne
na mieszkańca

Wartość wskazuje na aktywność jednostki
w zakresie pozyskiwania środków
zewnętrznych

WYDATKI OGÓŁEM
WYKONANE W 2021 R.

170 812 913 zł

+4,76%

do roku 2020



5 468 zł

Wydatki bieżące
na mieszkańca

Wartość wskazują na poziom środków jaki
przeznaczano na realizację zadań bieżących
jednostki.



1 066 zł

Wydatki majątkowe
na mieszkańca

Wartość wskazuje na poziom nakładów na
realizację inwestycji oraz przyjęte priorytety
w zakresie realizacji zadań własnych.



17 562 627 zł

Środki własne
na inwestycje

Wartość wskazuje na poziom
samodzielności finansowej jednostki i
poziom elastyczności budżetu.



4 529 869 zł

Wydatki zrealizowane
z dofinansowaniem

Wartość wydatków zrealizowanych z
udziałem środków zewnętrznych.

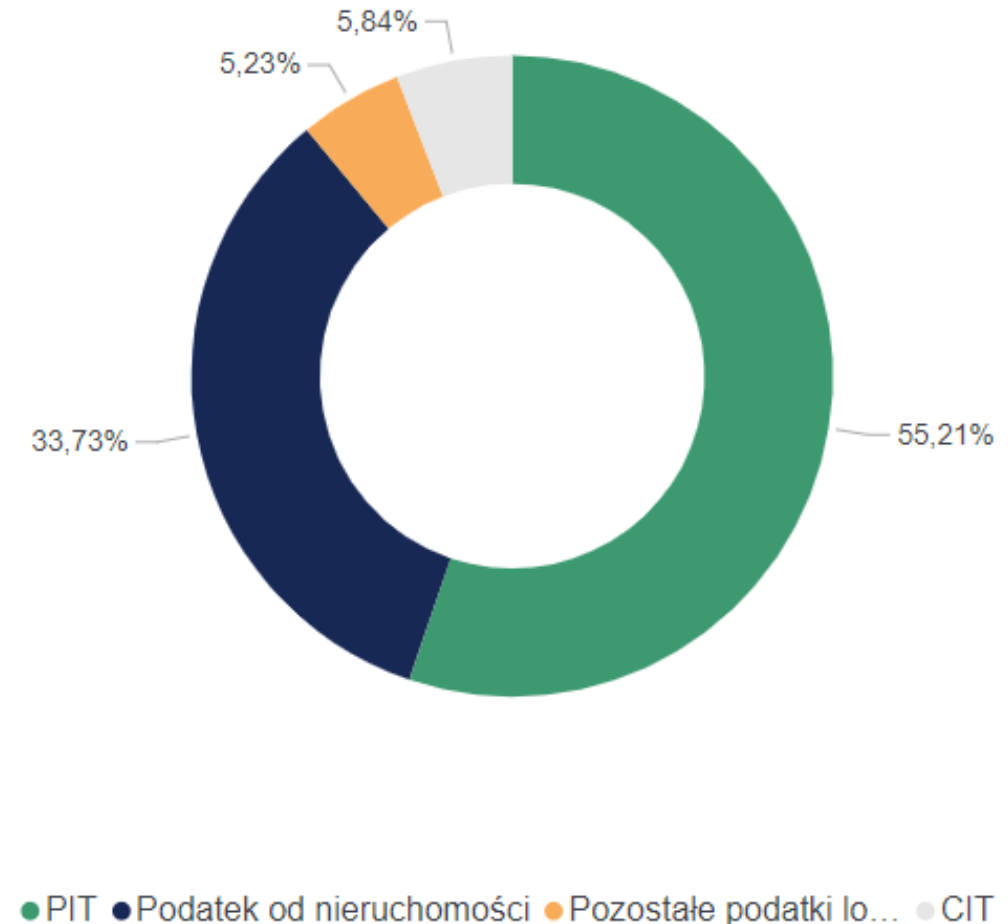
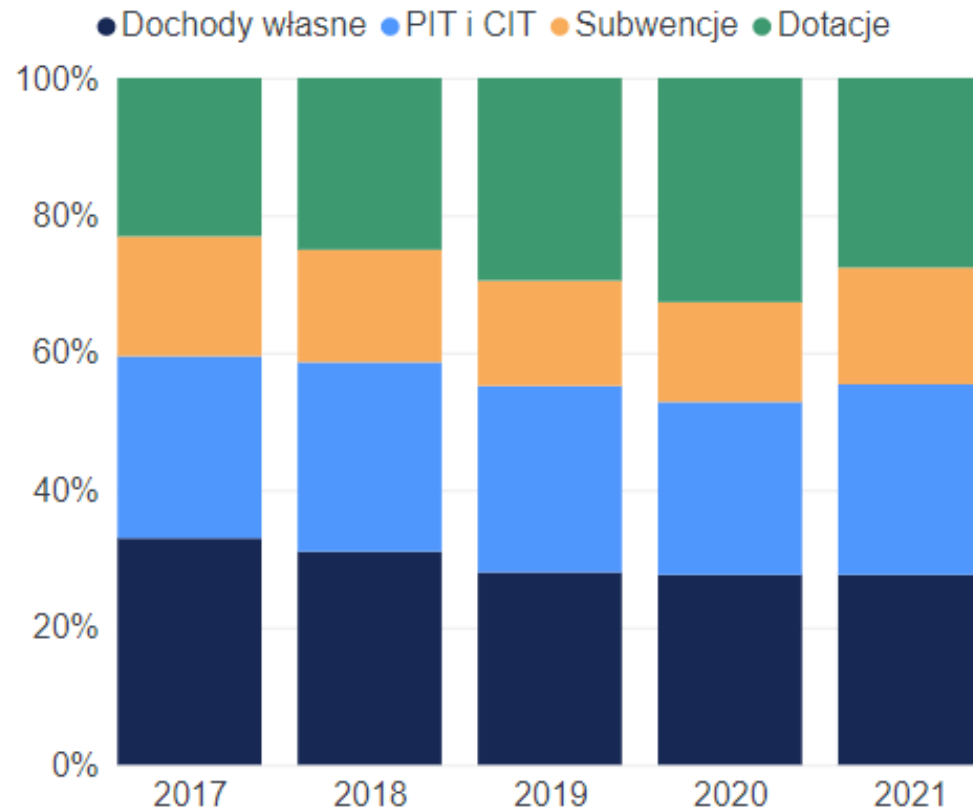
Dochody podatkowe Gminy Czerwonak w 2021 r.

Łączny koszt skutków obniżenia górnych stawek
podatkowych dla osób fizycznych:

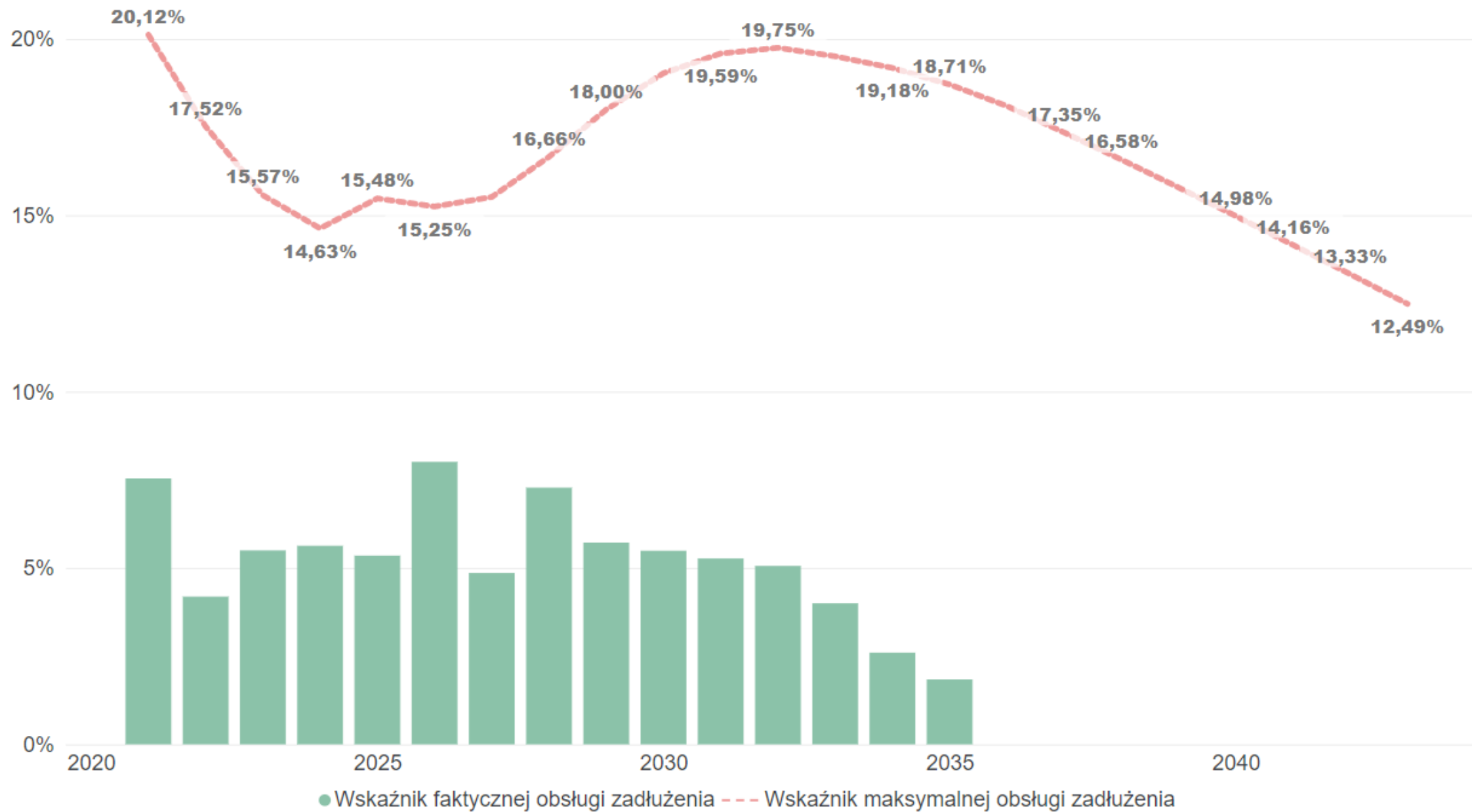
1 162 822,03 zł

Łączny koszt udzielonych ulg i zwolnień podatkowych dla
osób fizycznych:

16 467,97 zł



Kształt WPF wg ostatniej zmiany podjętej w 2021 r.



BUDŻET

ZADŁUŻENIE GMINY NA KONIEC 2021 R.

56 488 590 zł

+6,39%

do roku 2020



8 652 391 zł

Wynik budżetu
ogółem

Określa nominalną różnicę pomiędzy
wysokością uzyskanych dochodów i
zrealizowanych wydatków.



24 919 403 zł

Wynik budżetu
bieżącego

Wartość wskazuje na zdolność do realizacji
inwestycji i spłaty zobowiązań bez
pozyskiwania finansowania zewnętrznego.



31,48 %

Zadłużenie w stosunku do
dochodów

Wartość wskazuje na udział kwoty długu
w dochodach budżetowych.

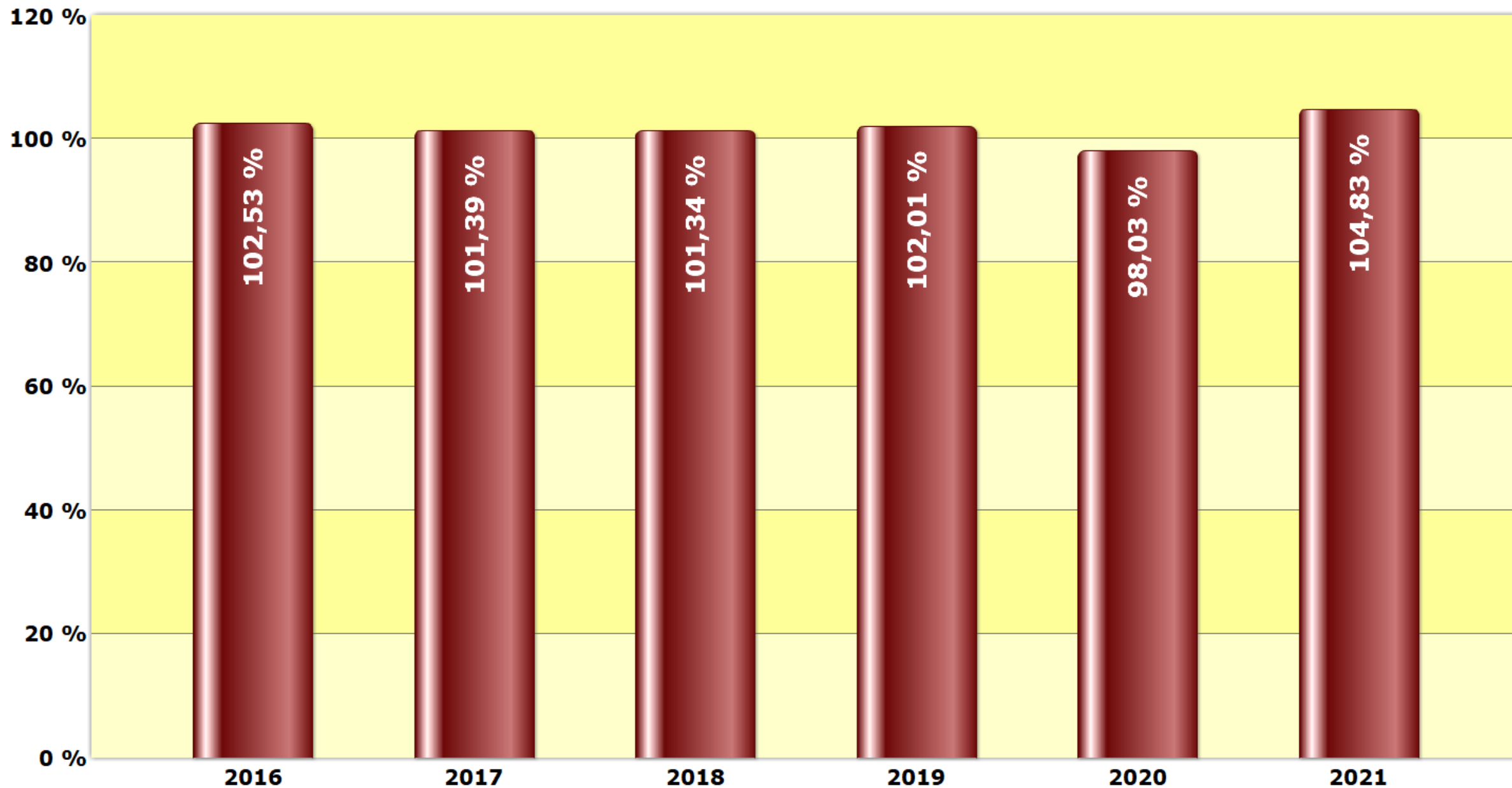


9 509 zł

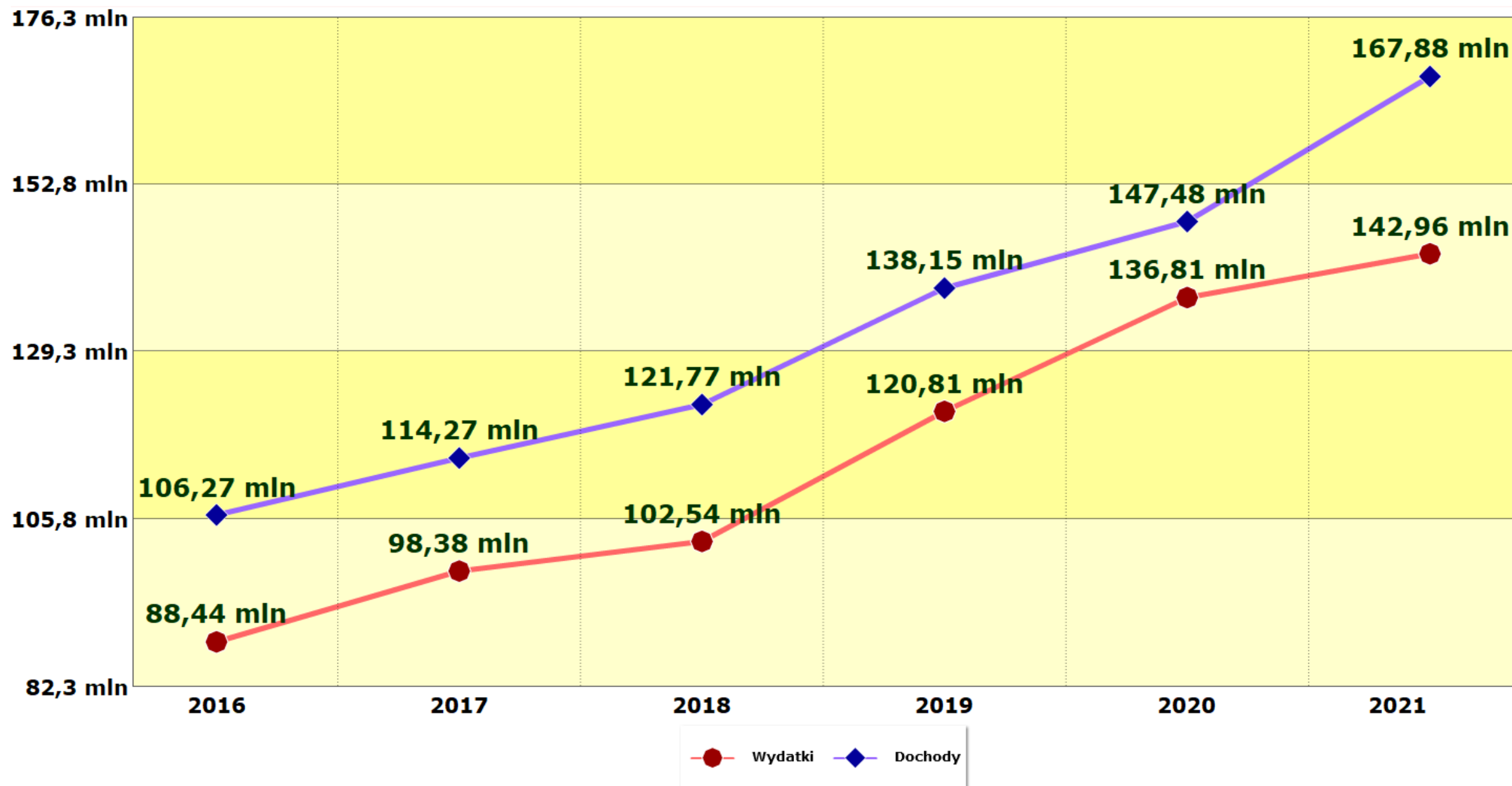
Koszt obsługi
długu

Wartość wydatków na zapłatę odsetek od
każdego 1 mln zaciągniętych kredytów,
pożyczek oraz emisji obligacji.

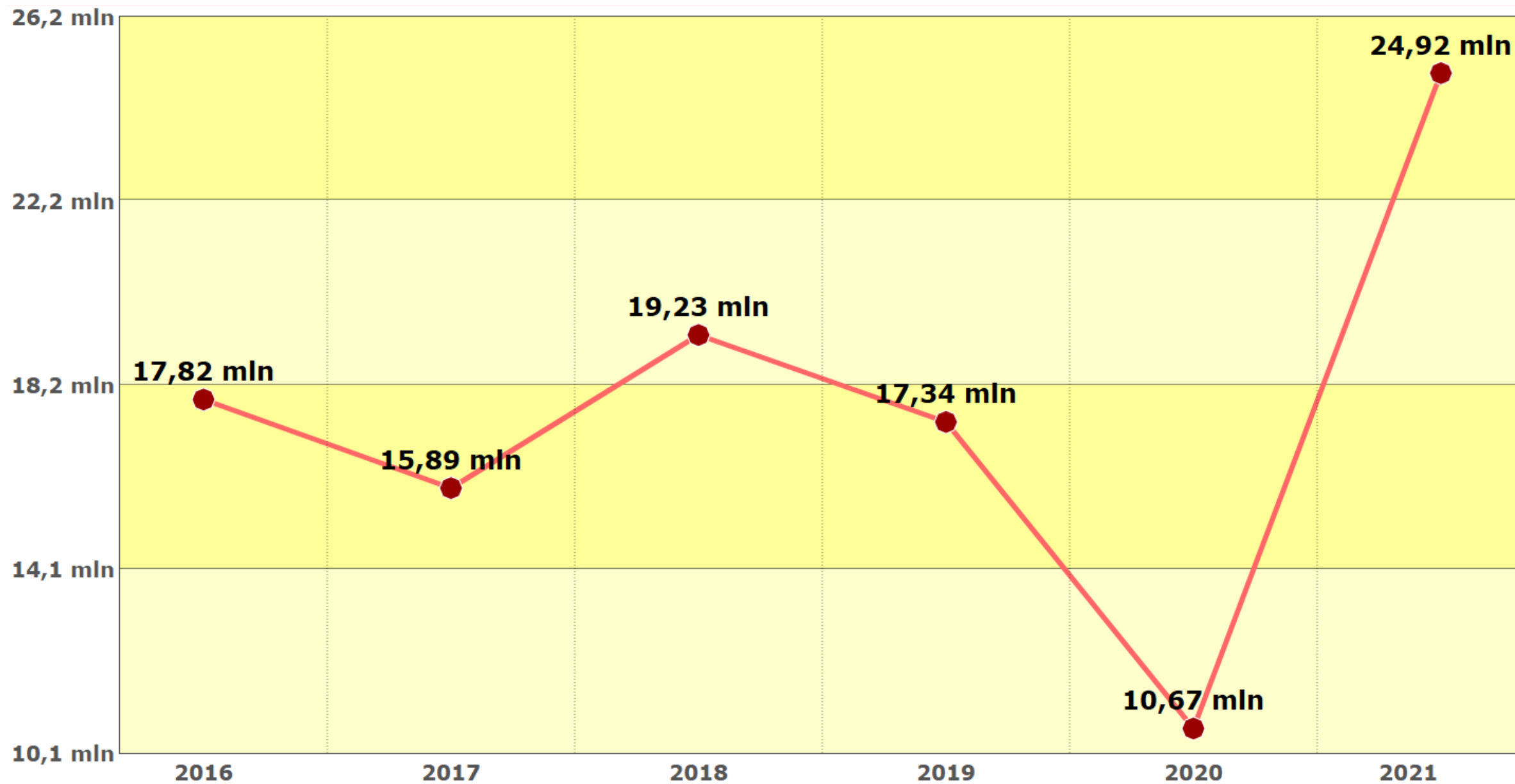
Wykonanie planu dochodów w latach 2016 - 2021



Dochody i wydatki bieżące w latach 2016 - 2021



Nadwyżka operacyjna w latach 2016 - 2021

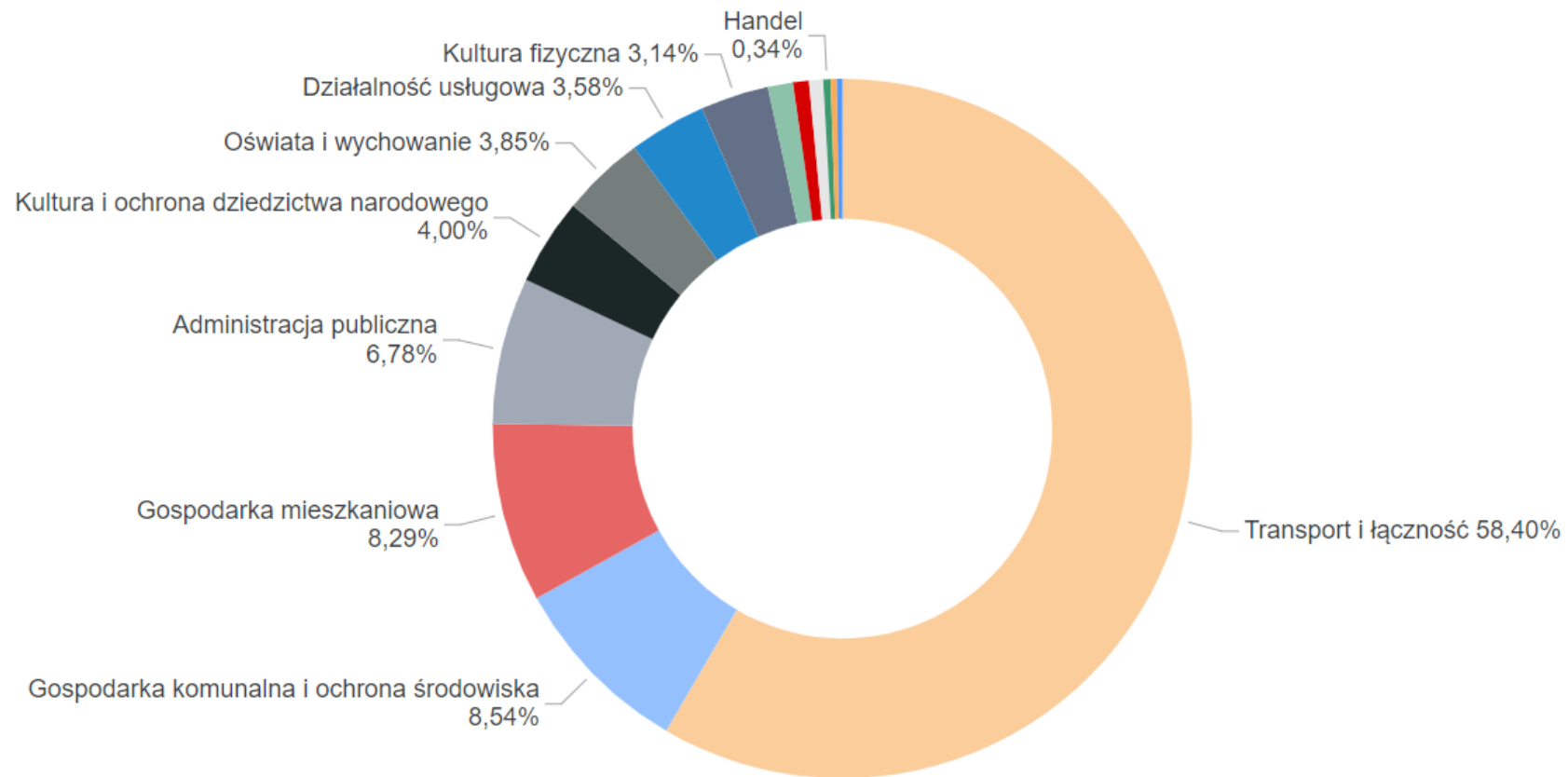


INWESTYCJE

WARTOŚĆ ZREALIZOWANYCH
WYDATKÓW MAJĄTKOWYCH
W 2021 R.:

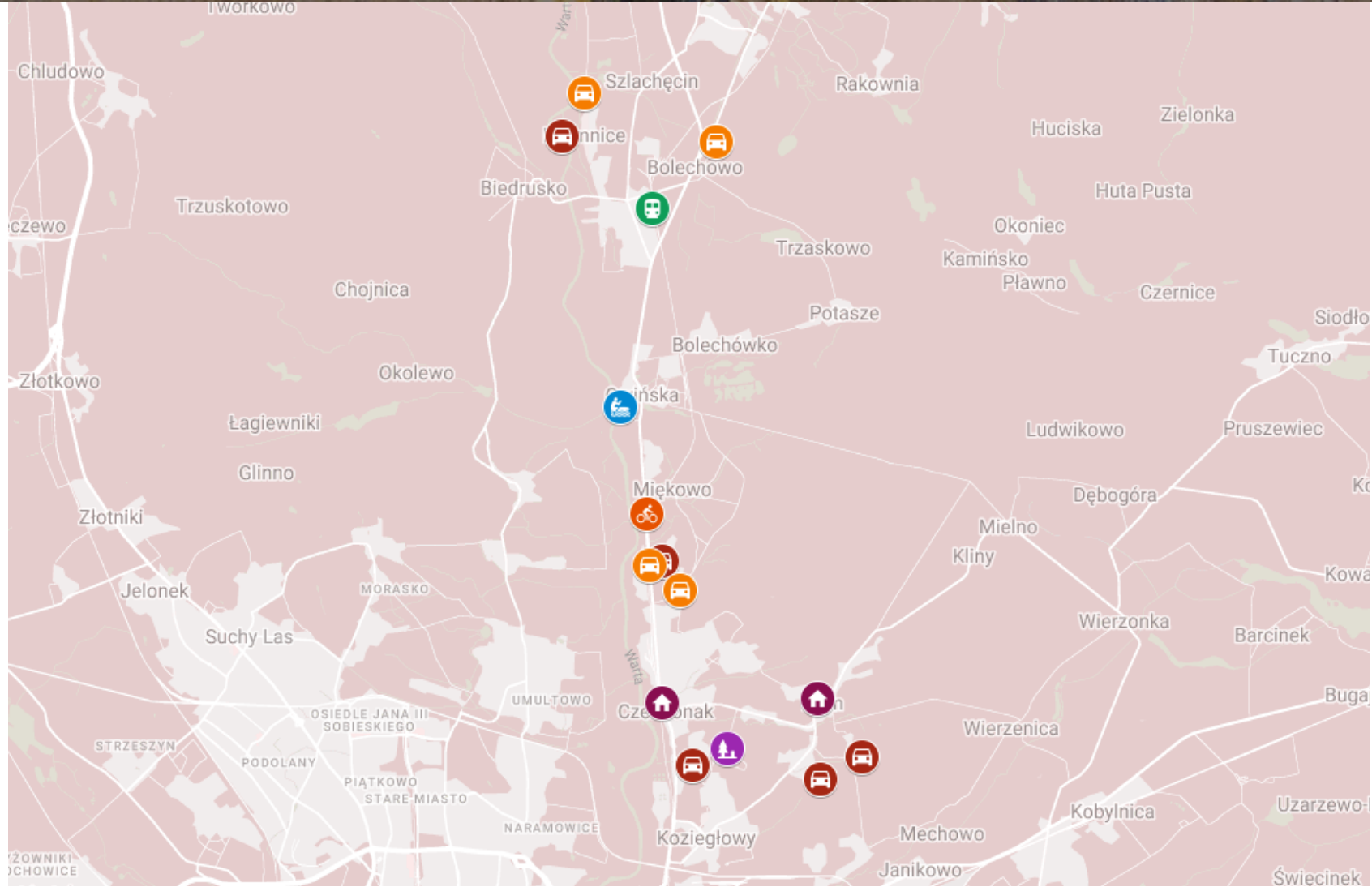
27 855 940 zł

+6,18%
do roku 2020



Dział 600 900 700 750 921 801 710 926 630 853 754 500 852 010

INWESTYCJE



BUDOWA DRÓG NA TERENIE GMINY

12.165.775,96 zł wydatkowano na realizację zadań w zakresie dróg gminnych

W ramach zadania zakończono realizację inwestycji **rozpoczętych w 2019 r.:**

- budowa ulic Lipowej i Topolowej w Koziegłowach,
- budowa ul. Jonschera w Kicinie,
- budowa ulic Fabrycznej i Okrężnej w Kicinie,
- budowa drogi pożarowej do Warty w Promnicach,
- budowa ścieżki rowerowej od ul. Na Skarpie do ul. Kolejowej w Miękwie,
- budowa ulic Na Skarpie oraz Słowackiego (etap I) w Miękwie.

Rozpoczęto następujące inwestycje drogowe **z planowanym zakończeniem w 2022 r.:**

- budowa połączenia drogowego pomiędzy ulicami Zieloną i Okrężną w Czerwonaku,
- przebudowa skrzyżowania ulicy Na Skarpie w Miękwie z DW nr 196.

Ogłoszono postępowania przetargowe dla inwestycji **przewidzianych do realizacji w 2022 r.:**

- budowa ul. Leśnej w Bolechowie,
- budowa ul. Północnej w Promnicach.




MIĘKOWO UL. SŁOWACKIEGO I NA SKARPIE



**BUDOWA ULIC OKRĘŻNEJ I FABRYCZNEJ
W KICINIE**



**ŚCIEŻKA ROWEROWA OD UL. NA SKARPIE DO
UL. KOLEJOWEJ**



DWORZEC W BOLECHOWIE



INSTALACJA CHŁODZENIA W DK "JUTRZENKA" W KICINIE

Koszt: 59.040,00 zł



REMONT GMINNEGO OŚRODKA KULTURY SOKÓŁ

Koszt: 1.029.980,23 zł



PRZYSTĄPIENIE DO ROZBUDOWY CMENTARZA KOMUNALNEGO

Koszt: 266.219,10 zł



TEREN REKREACYJNY W MIELNIE

Koszt projektu: 22.386,00 zł

W 2021 r. przeprowadzono konsultacje społeczne dotyczące zagospodarowania terenu rekreacyjnego, który ma powstać w Mielnie. Na obszarze o powierzchni ponad 11 tys. m² zaprojektowano strefy integracji lokalnej społeczności, rekreacji, sportu i wypoczynku.

Rozbudowa oświetlenia drogowego

L.p.	Sołectwo	Długość nowej linii kablowej	Liczba lamp	Łączny koszt inwestycji
1	Kicin	1 360 m	35 LED	223 137 zł
2	Kliny	1 877 m	19 LED	210 260 zł
3	Miękowo	1 000 m	23 LED	142 211 zł
4	Bolechówko	863 m	26 LED	134 267 zł
5	Potasze	1 000 m	24 LED	128 440 zł
6	Koziegłowy	-	4 solarne pojedyncze, 1 solarna podwójna	103 541 zł
7	Mielno	624 m	18 LED	98 997 zł
8	Bolechów-Osiedle	329 m	8 LED	67 903 zł
9	Kicin	74 m	2 LED	23 484 zł
10	Czerwonak	118 m	3 LED	21 355 zł

Koszt: 647.693 zł



INFRASTRUKTURA I GOSPODARKA KOMUNALNA

WODA I ŚCIEKI



609 TYS.

m³ sprzedanej wody
pitnej dla mieszkańców



2,8 KM

nowej sieci
wodociągowej



113 SZT.

nowych przyłączy
wodociągowych



95,2%

budynków mieszkalnych
podłączonych do sieci
wodociągowej



1 213 TYS.

m³ odebranych ścieków
od mieszkańców



5,3 KM

nowej sieci
kanalizacyjnej



373 SZT.

nowych przyłączy
kanalizacyjnych



56,9%

budynków mieszkalnych
podłączonych do sieci
kanalizacyjnej

INFRASTRUKTURA I GOSPODARKA KOMUNALNA

WYDATKI NA TRANSPORT I ŁĄCZNOŚĆ W 2021 R.

27 298 245 zł



3,2

Długość nowo wybudowanych
dróg gminnych (w km)



0,25

Długość wyremontowanych
dróg gminnych (w km)



3,3

Długość wybudowanych
chodników (w km)



1,4

Długość nowo wybudowanych
ścieżek rowerowych (km)



14

Liczba linii
autobusowych



14

Liczba nowych publicznych
miejsc parkingowych



174,7

Długość linii
autobusowych (w km) - na
terenie gminy w jednym
kierunku



198

Liczba nowych
lamp ulicznych

WYDATKI NA GOSPODARKĘ MIESZKANIOWĄ W 2021 R.

5 163 186 zł

+49,71%

do roku 2020



1,9

Grunty przekazane/sprzedane inwestorom
pod budownictwo mieszkaniowe (w ha)



17,9

Zasób gruntów miejskich przeznaczonych
pod budownictwo mieszkaniowe
w 2021 r. (ha)



17,9

Zasób uzbrojonych gruntów miejskich
przeznaczonych pod budownictwo
mieszkaniowe w 2021 r. (ha)



13 781,9

Odebrane odpady
komunalne (tony)




7 937,5

Odebrane odpady
segregowane (tony)



5 844,4

Odebrane odpady
niesegregowane (tony)



EDUKACJA

ŁĄCZNE WYDATKI PONIESIONE NA OŚWIATĘ
I WYCHOWANIE W 2021 R.

47 084 805 zł

+4,64%

do roku 2020



19 042 zł

Bieżące wydatki oświatowe
na ucznia

POKRYCIE BIEŻĄCYCH WYDATKÓW OŚWIATOWYCH
SUBWENCJĄ OŚWIATOWĄ:

54,81%

+0,77 PP.

do roku 2020



10 437 zł










Subwencja oświatowa
na ucznia



8 606 zł

Dopłata za środków własnych
na 1 ucznia

SUKCESY UCZNIÓW

Wyszczególnienie	język polski	matematyka	język angielski	LAUREACI W KONKURSACH		
SP w Bolechowie-Osiedlu	55,00%	30,00%	45,00%	 14 Liczba konkursów przedmiotowych, w których uczniowie SP odnieśli sukcesy w roku szkolnym 2020/2021	 24 Liczba konkursów sportowych, w których uczniowie SP odnieśli sukcesy w roku szkolnym 2020/2021	 1 Liczba konkursów artystycznych, w których uczniowie SP odnieśli sukcesy w roku szkolnym 2020/2021
SP w Owińskach	63,00%	43,00%	72,00%			
SP w Czerwonaku	57,00%	51,00%	65,00%			
SP w Kicinie	65,00%	59,00%	75,00%	 13 Liczba laureatów konkursów, w których wzięli udział uczniowie SP w roku szkolnym 2020/2021	 12 Liczba finalistów konkursów, w których wzięli udział uczniowie SP w roku szkolnym 2020/2021	 7 Liczba zdobytych wyróżnień w konkursach, w których wzięli udział uczniowie SP w roku szkolnym 2020/2021
SP w Koziegłowy	60,00%	52,00%	73,00%			
Gmina Czerwonak	61,00%	51,00%	70,00%			
Powiat poznański	60,00%	50,00%	72,00%	 13 Liczba laureatów konkursów, w których wzięli udział uczniowie SP w roku szkolnym 2020/2021	 12 Liczba finalistów konkursów, w których wzięli udział uczniowie SP w roku szkolnym 2020/2021	 7 Liczba zdobytych wyróżnień w konkursach, w których wzięli udział uczniowie SP w roku szkolnym 2020/2021
Województwo wielkopolskie	58,00%	45,00%	63,00%			
Kraj	60,00%	47,00%	66,00%			

SPRAWY SPOŁECZNE I ZDROWIE

WYSOKOŚĆ ZREALIZOWANYCH
WYDATKÓW W RAMACH
POMOCY SPOŁECZNEJ I
WSPARCIA RODZINY:

46 841 638 zł

+0,61%

do roku 2020



40 267 212 zł

Wysokość wypłaconych świadczeń
społecznych



3 122 157 zł

Wydatki na bieżące utrzymanie GOPS



584 280 zł

Wartość zadań zrealizowanych z
dofinansowaniem (dotacje UE)

Krakowska Akademia Profilaktyki



**Samorząd
Przyjazny
Rodzinie**

Certyfikat

Niniejszym poświadczam, że

Czerwonak

należy do grona samorządów aktywnie zaangażowanych
w Ogólnopolską Kampanię „Postaw na rodzinę!” 2021

Maciej Zdziarski
Szef kampanii „Postaw na rodzinę!”

www.postawnarodzine.pl
www.akademiaprofilaktyki.pl

ZDROWIE



64,3% ZASZCZEPIONYCH W PEŁNI W 2021 R.
37. MIEJSCE W RANKINGU OGÓLNOPOLSKIM



Otwarcie Klubu "Senior+" w Bolechowie



GOSPODARKA



Jesteś właścicielem gruntu przeznaczonego na cele produkcyjne lub usługowe? Posiadasz lokal, w którym może być prowadzona działalność gospodarcza? Planujesz jego sprzedaż, najem lub dzierżawę?

Dołącz
do
Bazy Prywatnych
Nieruchomości
Inwestycyjnych!

Zamieść informację o terenie na stronie www.czerwonak.pl i powiększ grono inwestorów, którzy mogliby zainteresować się Twoją ofertą.

Kontakt:
Wydział Dialogu Społecznego
tel. 61 654 42 52.



Baza Prywatnych
Nieruchomości Inwestycyjnych



WPŁYWY Z PIT I CIT NA
MIESZKAŃCA W 2021 R.:

1 903 zł

+19,66%
do roku 2020



Standardy
obsługi inwestora
w samorządzie



Kostrzyńsko-Słubicka
Specjalna Strefa Ekonomiczna



Spotkania z przedsiębiorcami

ZARZĄDZANIE PRZESTRZENIĄ

W 2021 r. uchwalono następujące miejscowe plany zagospodarowania przestrzennego:

- osiedla Czerwonak w Czerwonaku;
- Czerwonak - rejon ulicy Szkolnej;
- Czerwonak - rejon ulicy Polnej - część B;
- strefy ochronnej wokół terenu zamkniętego - kompleksu wojskowego K-8637 Biedrusko w obrębie geodezyjnym Owińska;
- Kicin - działka nr 223/4;
- Kicin - rejon ulicy Kościelnej i Swarzędzkiej;
- Kicin - rejon ulicy Swarzędzkiej i Fabrycznej;
- Potasze - rejon ulicy Owczarowej i Wierzbowej II;
- Miękowo - rejon ulicy Łąkowej.



78

Liczba MPZP
obowiązujących



9

Liczba planów
uchwalonych



3 552

Powierzchnia objęta
MPZP (ha)



43 %

Powierzchnia gminy
objęta MPZP



GMINA DLA MIESZKAŃCA



Działalność kulturalna



Czytelnictwo gminne



Działalność sportowa



Realizacja zadań w ramach
pożytku publicznego



Bezpieczeństwo publiczne



Budżet obywatelski
i finansowanie sołectw



Komunikacja z Urzędem

DZIAŁALNOŚĆ KULTURALNA



27

stacjonarnych wydarzeń kulturalnych oraz kulturalno-rozrywkowych, w których GOK "Sokół" był organizatorem lub współorganizatorem



5

online wydarzeń kulturalnych oraz kulturalno-rozrywkowych, w których GOK "Sokół" był organizatorem lub współorganizatorem

WYDATKI NA KULTURĘ W 2021 R.

5 229 402 zł

+38,54%
do roku 2020

DOTACJA PODMIOTOWA DLA DOMÓW I
OŚRODKÓW KULTURY, ŚWIETLIC I KLUBÓW
W 2021 R.:

2 240 656 zł

+5,60%
do roku 2020

CZYTELNICTWO GMINNE

GMINNA BIBLIOTEKA PUBLICZNA W CZERWONAKU WRAZ Z FILIAMI



3 748

Nowe tytuły książek
papierowych



81 202

Liczba wypożyczeń dzieł na
zewnątrz



74 290

Liczba tytułów książkowych w
2021 r.



49 207

Łączna liczba odwiedzin
(w tym imprezy kulturalne,
zajęcia edukacyjne)



DOTACJA PODMIOTOWA DLA BIBLIOTEK PUBLICZNYCH W 2021 R.:

884 000 zł

+14,51%

do roku 2020

Gminna Biblioteka Publiczna w Czerwonaku

Zarejestrowani czytelnicy:

1 041

Filia Owińska

Zarejestrowani czytelnicy:

944

Filia Koziegłowy

Zarejestrowani czytelnicy:

2 402

Filia Bolechowo

Zarejestrowani czytelnicy:

251



DZIAŁALNOŚĆ SPORTOWA

WYDATKI ZREALIZOWANE W RAMACH
KULTURY FIZYCZNEJ I SPORTU W 2021 R.

9 742 520 zł

+9,74%

do roku 2020

DOTACJA CELOWA PRZEKAZANA
KLUBOM SPORTOWYM W 2021 R.:

311 689 zł

w ramach 11 umów z klubami

-5,54%

do roku 2020



KWOTA WYPŁACONA NA STYPENDIA
SPORTOWE W 2021 R.

43 200 zł

+58,24%

do roku 2020



REALIZACJA ZADAŃ W RAMACH POŻYTKU PUBLICZNEGO

WARTOŚĆ PRYZNANYCH ŚRODKÓW
NA REALIZACJĘ ZADAŃ
PUBLICZNYCH
W RAMACH POŻYTKU PUBLICZNEGO
2021 R.:

98 921 zł

REHABILITACJA RUCHOWA CHOREGO


Projekt umożliwił mieszkańcom gminy Czerwonak skorzystanie z usług fizjoterapeutycznych w domu pacjenta.

Podmiot realizujący zadanie: Wielkopolski Związek Inwalidów Narządu Ruchu.
Kwota przekazanej dotacji: 31.849,60 zł.

ODDAJĄC KREW RATUJESZ ŻYCIE!

12 akcji poboru krwi, podczas których zebrano krew od 312 osób

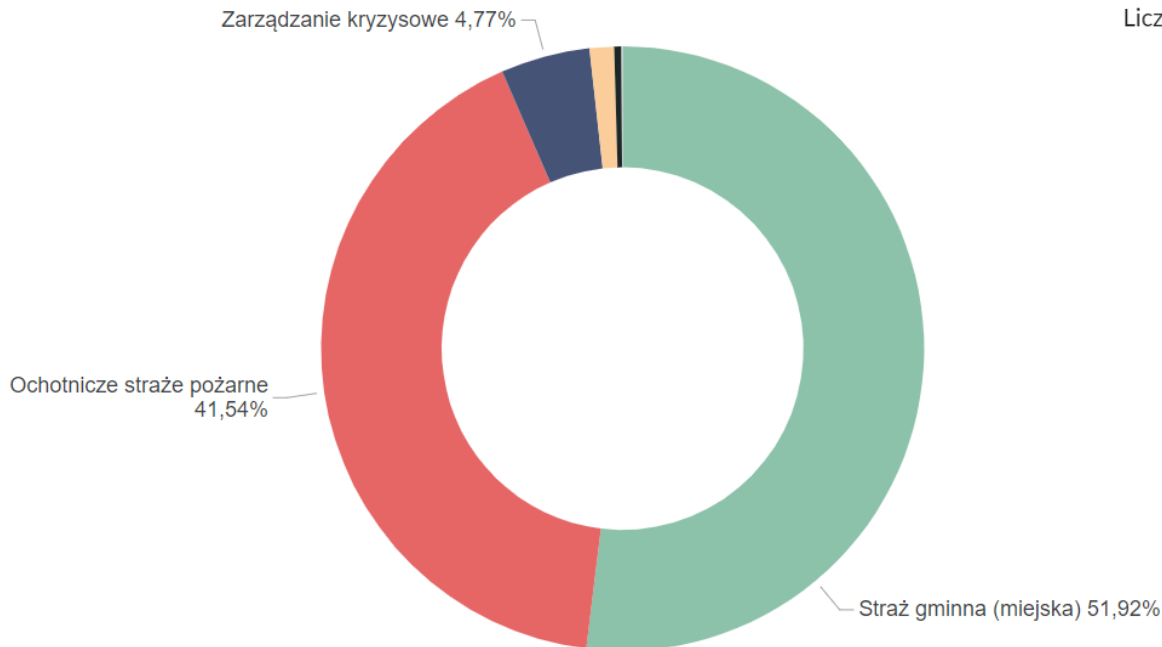
Podmiot realizujący zadanie: Klub Honorowych Dawców Krwi w Czerwonaku.
Kwota przekazanej dotacji: 4.750,00 zł.



BEZPIECZEŃSTWO PUBLICZNE

WYDATKI ZREALIZOWANE W RAMACH BEZPIECZEŃSTWA PUBLICZNEGO W 2021 R.:

1 828 248 zł



DZIAŁALNOŚĆ OCHOTNICZYCH STRAŻY POŻARNYCH W CZERWONAKU



242

Liczba zdarzeń / akcji ratowniczych OSP w 2021 r.



58

Liczba zdarzeń / akcji pożarniczych OSP w 2021 r.



166

Liczba zdarzeń / akcji związanych z miejscowymi zagrożeniami w 2021 r.

DZIAŁALNOŚĆ STRAŻY GMINNEJ W CZERWONAKU



2 212

Liczba przyjętych zgłoszeń od mieszkańców ogółem w 2021 r.



201

Liczba udzielonych pouczeń w 2021 r.

BEZPIECZEŃSTWO PUBLICZNE

Gmina Czerwonak nosi odblaski



Akcja informacyjna gminy Czerwonak
Patronat Honorowy Starosty Poznańskiego Jana Grabkowskiego

Bezpieczna Gmina



KOMUNIKACJA Z URZĘDEM

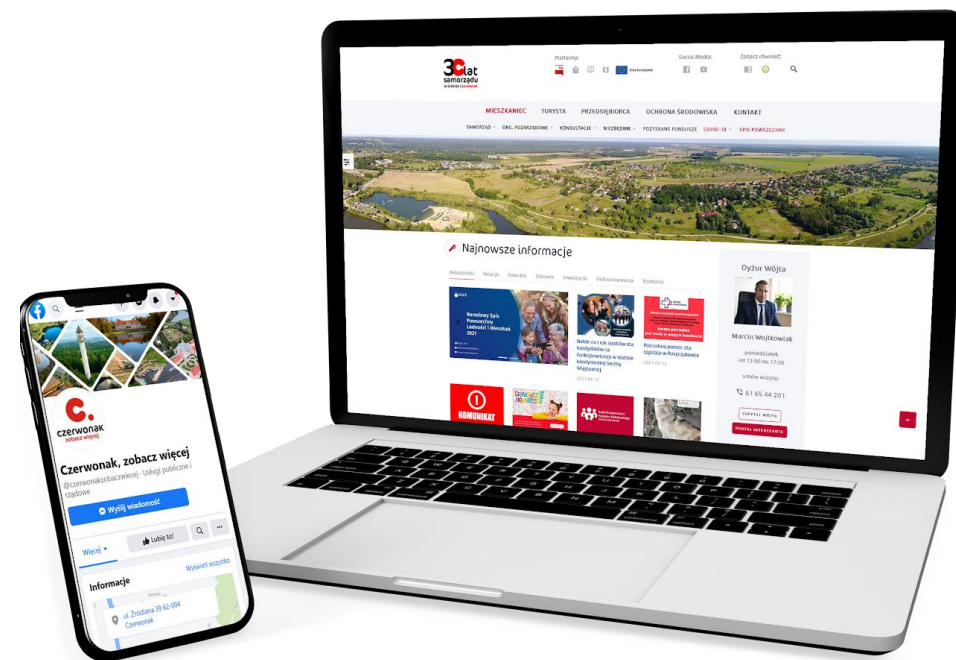
W 2021 r. zapoczątkowano cykl **"www - Warto Wiedzieć Więcej"**, w którym przybliżane były wybrane funkcjonalności i treści na nowej stronie internetowej gminy



W 2021 r. wydano i rozdysponowano 12 numerów **Biuletynu Informacyjnego Gminy Czerwonak "I wiesz więcej"**,



Stronę internetową Gminy Czerwonak odwiedziło **68.123 użytkowników**, którzy dokonali **395.387 odsłon**.



W 2021 r. na gminnym profilu FB zamieszczono **544 posty**, a profil odwiedziło łącznie **40.174 użytkowników**. Zasięgi FB objęły łącznie **162.865 użytkowników**.

KOMUNIKACJA Z URZĘDEM

E-ODPADY - SYSTEM GOSPODARKI ODPADAMI KOMUNALNYMI W GMINIE CZERWONAK

C. Deklaracje

Jeżeli wypełniali już Państwo deklarację na zagospodarowanie odpadami komunalnymi na danej nieruchomości, prosimy korzystać z poniższego Panelu Klienta, który umożliwia poprawianie oraz wypełnianie kolejnych deklaracji na daną nieruchomość.

Panel Klienta (dla posiadaczy już wprowadzonych i zakończonych deklaracji)

ID deklaracji (12 cyfr)

PESEL lub NIP składającego deklarację

➔ Wejdź do panelu

Jeżeli nie złożyli Państwo deklaracji na zagospodarowanie odpadami komunalnymi konieczne jest skorzystanie z poniższego kreatora deklaracji, w którym wybieramy rodzaj nieruchomości i wypełniamy kolejne pola w następnych krokach.

Wybierz rodzaj nieruchomości, na którą chcesz złożyć PIERWSZĄ deklarację na gospodarowanie odpadami komunalnymi



nieruchomość zamieszкана



nieruchomość z częścią
mieszkalną i z częścią usługową



firmy, budynki działalności
usługowej, działki
niezamieszканe



działki na cele rekreacyjne



NaprawmyTo.pl

Mieszkańcy Gminy Czerwonak mieli możliwość zgłaszania problemów dotyczących bezpieczeństwa, porządku i utrzymania czystości oraz awarii infrastruktury za pośrednictwem aplikacji naprawmyTo.pl.

W 2021 r. za pośrednictwem portalu zgłoszono łącznie 122 alerty.

Za pomocą systemu Gminny Alert SMS w 2021 r. wysłano 32 powiadomienia.

OCENA OGÓLNA

CZERWONAK W GRUPIE **143** GMIN WIEJSKICH,
LEŻĄCYCH WOKÓŁ MIAST WOJEWÓDZKICH



Jest to grupa jednostek samorządu terytorialnego o podobnych uwarunkowaniach rozwojowych wydzielona na podstawie metodologii Polskiej Akademii Nauk.

KRÓTKA OCENA GMINY

Gmina Czerwonak porównywana jest do 142 gmin wiejskich, będących strefami zewnętrznymi obszarów funkcjonalnych ośrodków wojewódzkich. Do grupy porównawczej Gminy Czerwonak (z obszaru województwa wielkopolskiego) należą m.in. Gmina Dopiewo, Kleszczewo, Komorniki, Rokietnica, Suchy Las, Tarnowo Podgórne, Kaźmierz.

Ocena stanu gminy na tyle jednostek o podobnej charakterystyce może zostać określona jako dobra lub sprzyjająca, bowiem w większości analizowanych obszarów gmina osiągnęła dobrą pozycję w porównaniu do gmin o podobnych uwarunkowaniach rozwoju. W aspektach gospodarczych oraz edukacyjnych sytuacja gminy została określona mianem sprzyjającej.

Sytuacja Gminy Czerwonak na tle grupy porównawczej



- w przypadku **edukacji** nastąpiło nieznaczne pogorszenie sytuacji (m.in. współczynnik skolaryzacji brutto), lecz jest ona wciąż sprzyjająca;
- nastąpiły korzystne zmiany w obszarze **demografii** (znaczący wzrost wskaźnika salda migracji oraz wskaźnika zastępowalności pokoleń na rynku pracy wpływający na poprawę sytuacji);
- w przypadku **gospodarki** w dalszym ciągu utrzymała się sytuacja sprzyjająca (m.in. rosnące wpływy PIT i CIT);
- w obszarze **infrastruktury i gospodarki komunalnej** sytuacja nie uległa zmianie względem 2020 r.;
- w obszarze dotyczącym **spraw społecznych oraz zdrowia** sytuacja nie uległa zmianie (ale np. wzrost wydatków bieżących z zakresu pomocy społecznej finansowanych ze środków własnych);
- nie zmieniła się sytuacja gminy w obszarze związanym z **budżetem (zoptymalizowana polityka wydatkowa)**.

Wskaźniki w obszarze INFRASTRUKTURA I GOSPODARKA KOMUNALNA

Wskaźnik	Nazwa	Średnia dla lat 2017-2019	Średnia dla lat 2018-2020	Średnia dla lat 2019-2021
IG01	Dotacje pozyskane na inwestycje w drogi publiczne	86,52 zł	93,63 zł	55,07 zł
IG02	Wydatki majątkowe na drogi publiczne	584,65 zł	623,62 zł	529,59 zł
IG03	Dopłaty do publicznego transportu zbiorowego	210,74 zł	244,40 zł	278,59 zł
IG04	Awaryjność sieci wodociągowej	11,8	16	14,5
IG05	Awaryjność sieci kanalizacyjnej	13,9	3,7	3,8
IG06	Koszt systemu gospodarki odpadami	3,53 zł	1,93 zł	24,19 zł
IG07	Rentowność systemu gospodarki odpadami	11,51%	9,65%	0,48%
IG08	Koszt zagospodarowania odpadów	0,50 zł	0,27 zł	3,57 zł
IG09	Udział lasów i terenów zielonych w powierzchni gminy	1,42%	1,47%	1,48%
IG10	Ochrona powietrza atmosferycznego i klimatu	2,59 zł	3,85 zł	6,03 zł
IG11	Inwestycje w obiekty sportowe	107,88 zł	63,57 zł	48,83 zł
IG12	Inwestycje w obiekty kultury	1,62 zł	1,49 zł	15,70 zł

Wskaźniki w obszarze GOSPODARKA

Wskaźnik	Nazwa	Średnia dla lat 2017-2019	Średnia dla lat 2018-2020	Średnia dla lat 2019-2021
G01	Aktywność gospodarcza mieszkańców	17%	18%	19%
G02	Wpisy do REGON	135,2	139,2	144
G03	Wypisy z REGON	7,6	6,1	5
G04	Struktura własnościowa przedsiębiorstw	98,09%	97,33%	96,81%
G05	Powierzchnia objęta MPZP (wskaźnik jednowymiarowy)	35,01%	38,16%	40,64%
G06	Polityka podatkowa	5,22%	8,04%	8,28%
G07	Wpływy z podatków PIT i CIT	1 388,89 zł	1 514,24 zł	1 683,61 zł
G08	Poziom bezrobocia	0,70%	0,73%	0,78%
G09	Bezrobocie długotrwałe	0,28%	0,23%	0,24%


Wskaźniki w obszarze EDUKACJA

Wskaźnik	Nazwa	Średnia dla lat 2017-2019	Średnia dla lat 2018-2020	Średnia dla lat 2019-2021
E01	Udział subwencji oświatowej w subwencyjnych wydatkach oświatowych	94,15%	91,19%	89,31%
E02	Wydatki bieżące na ucznia	13 959,32 zł	15 816,78 zł	17 481,55 zł
E03	Subwencja oświatowa na ucznia	8 463,13 zł	9 150,58 zł	9 861,59 zł
E04	Współczynnik skolaryzacji brutto	86,05%	83,10%	81,30%
E05	Współczynnik skolaryzacji przedszkolnej	96,95%	98,35%	100,24%
E06	Liczba uczniów na etat nauczycielski	13,4	11,5	9,8
E07	Liczebność oddziałów w szkołach podstawowych	19,3	20	20,3
E08	Liczba oddziałów na etat nauczycielski	0,7	0,6	0,5
E09	Wskaźnik efektywności zatrudnienia nauczycieli	10	9,2	8,2

Wyniki egzaminów ósmoklasisty

GMINA CZERWONAK	JĘZYK POLSKI	MATEMATYKA	JĘZYK ANGIELSKI	JĘZYK NIEMIECKI
2019	62,72	42,96	64,68	28,50
2020	57,30	48,91	61,02	61,00
2021	61,00	51,00	70,00	-

GMINA CZERWONAK 2021	61,00%	51,00%	70,00%
POWIAT POZNAŃSKI 2021	60,00%	50,00%	72,00%
WOJEWÓDZTWO WIELKOPOLSKIE 2021	58,00%	45,00%	63,00%
KRAJ 2021	60,00%	47,00%	66,00%

A wide-angle landscape photograph taken at sunset. The sky is filled with soft, orange and pink clouds, with the sun visible as a bright orb on the horizon. Below the sky, a vast, dense forest of green trees stretches across the middle ground. On the right side of the frame, a tall, white lighthouse with a dark, pointed roof and a small balcony at the top stands prominently. In the far distance, a city skyline is visible on the horizon under the twilight sky.

DZIĘKUJĘ ZA UWAGĘ