czerwonak
zobacz więcej

PRZYSTĄPIENIE DO OPRACOWANIA MIEJSCOWEGO PLANU ZAGOSPODAROWANIA PRZESTRZENNEGO „BOLECHOWO-OSIEDLE - REJON ULIC: OWOCOWEJ I GRANICZNEJ”

Sesja Rady Gminy Czerwonak **17.03.2022 r.**

GRANICE OPRACOWANIA MPZP

Powierzchnia obszaru planu:
ok. 3,8 ha

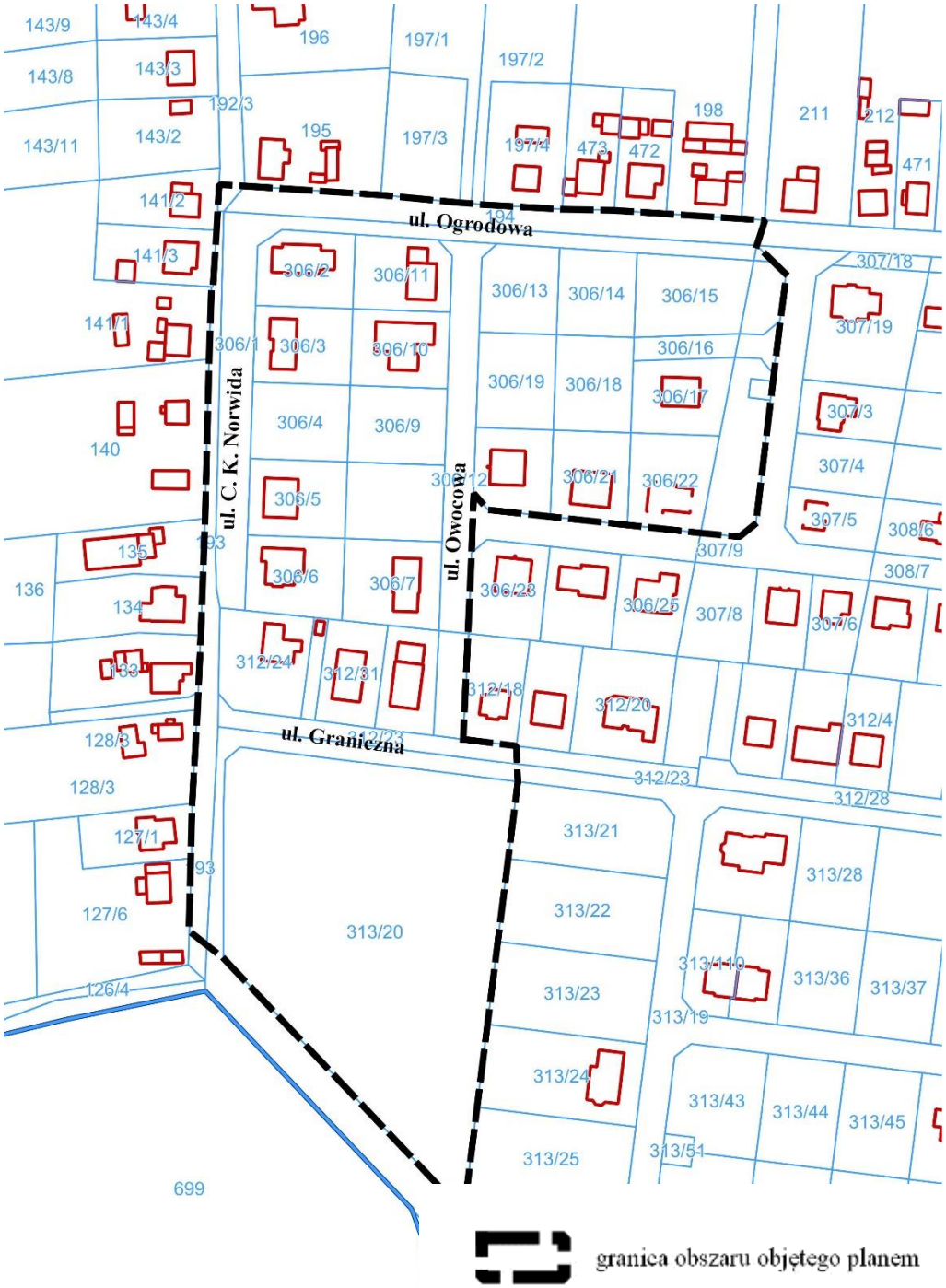

granica obszaru objętego planem

czerwonak
zobacz więcej

GRANICE MPZP NA TLE ORTOFOTOMAPY

czerwonak
zobacz więcej

STAN WŁASNOŚCIOWY GRUNTÓW

działki znajdujące się w Rejestrze Mienia Komunalnego Gminy Czerwonak

czerwonak
zobacz więcej

GRANICE MPZP NA TLE OBOWIĄZUJĄCEGO STUDIUM

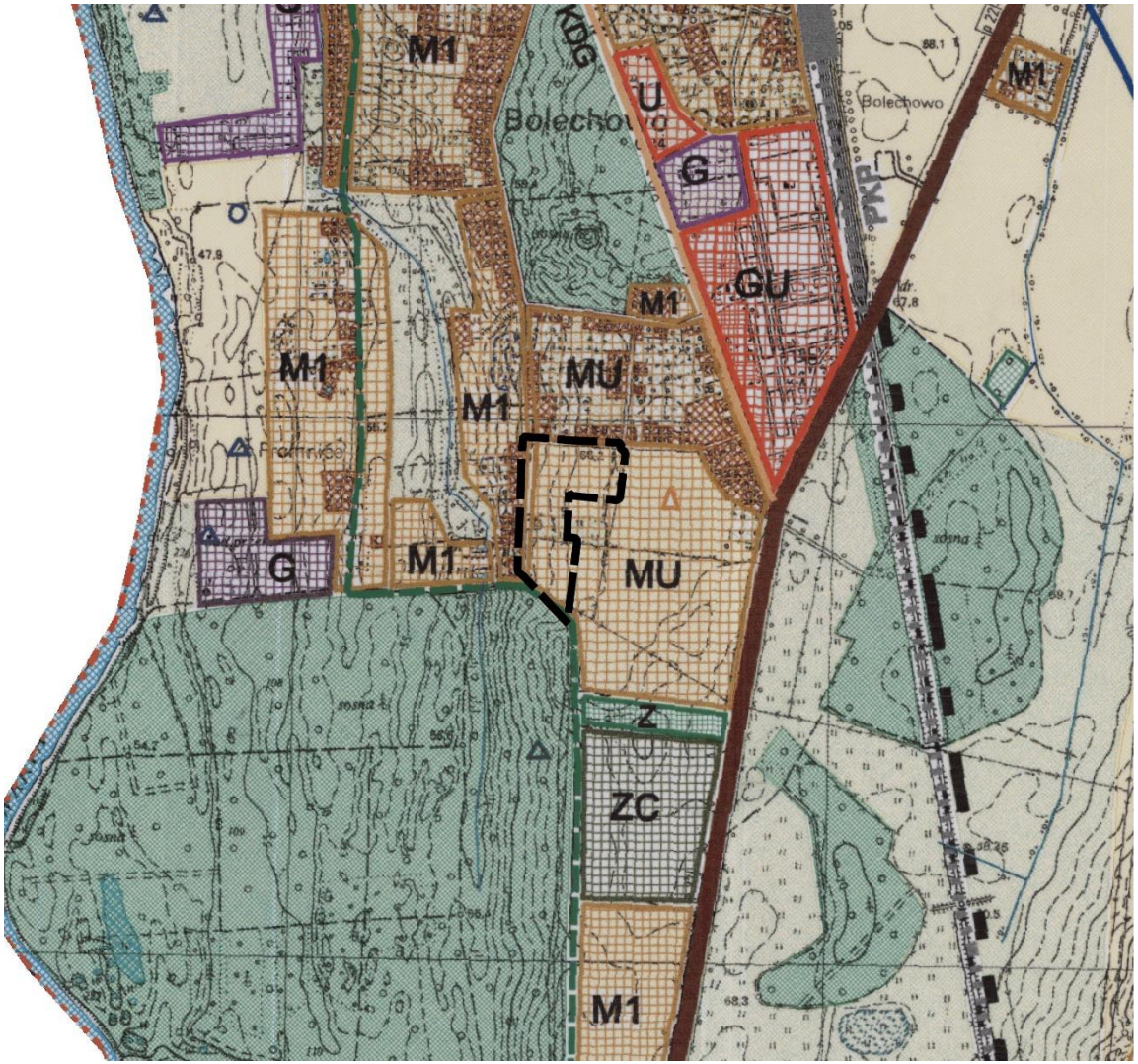

MU - tereny intensywnej zabudowy mieszkaniowej z działalnością usługową

czerwonak
zobacz więcej

GRANICE OPRACOWANIA NA TLE OBOWIĄZUJĄCEGO MPZP

Uchwała Nr 385/LX/2006
Rady Gminy Czerwonak
z dnia 21 września 2006 r.
w sprawie miejscowego planu
zagospodarowania przestrzennego
dla terenu Promnice Południe -
Bolechowo Osiedle

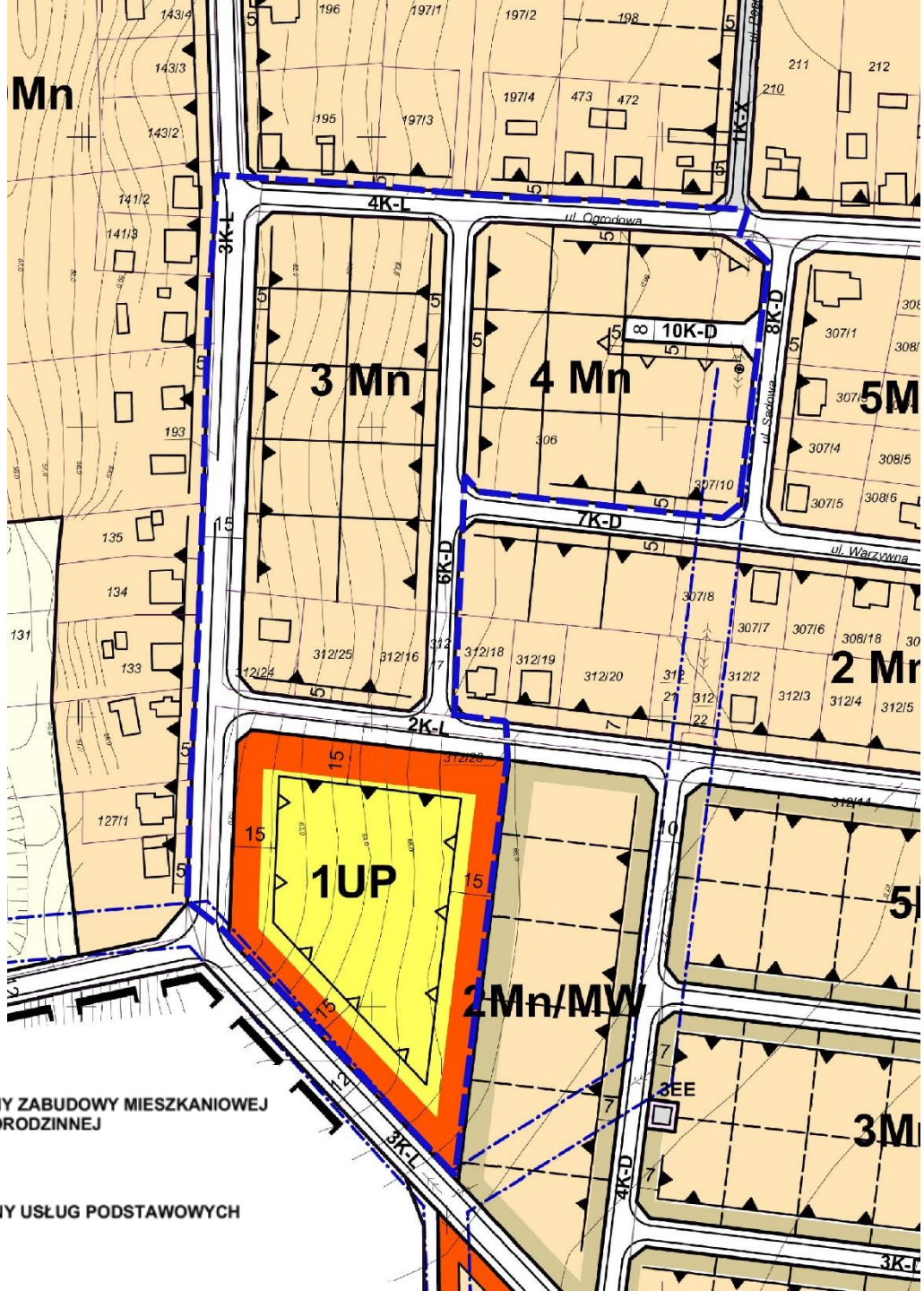

czerwonak
zobacz więcej

Mn — TERENY ZABUDOWY MIESZKANIOWEJ JEDNORODZINNEJ

UP — TERENY USŁUG PODSTAWOWYCH

CEL OPRACOWANIA ZMIANY MPZP

- uregulowanie przebiegu ulicy Ogrodowej (4K-L) oraz drogi wewnętrznej łączącej się z ulicą Sadową (10K-D)

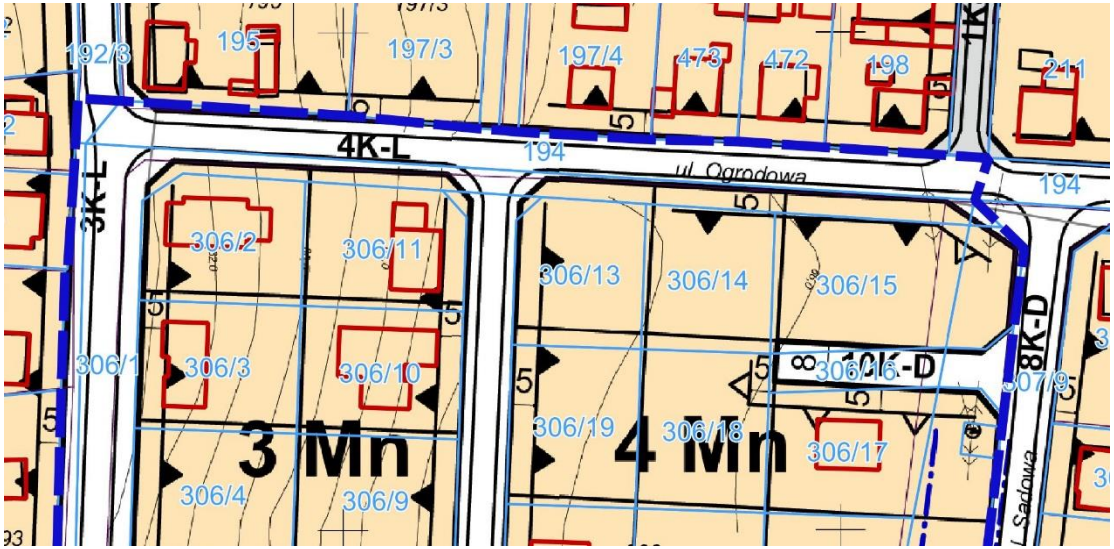

- przeznaczenie na cele publiczne działki nr 313/20, obręb Bolechowo-Osiedle (1UP)

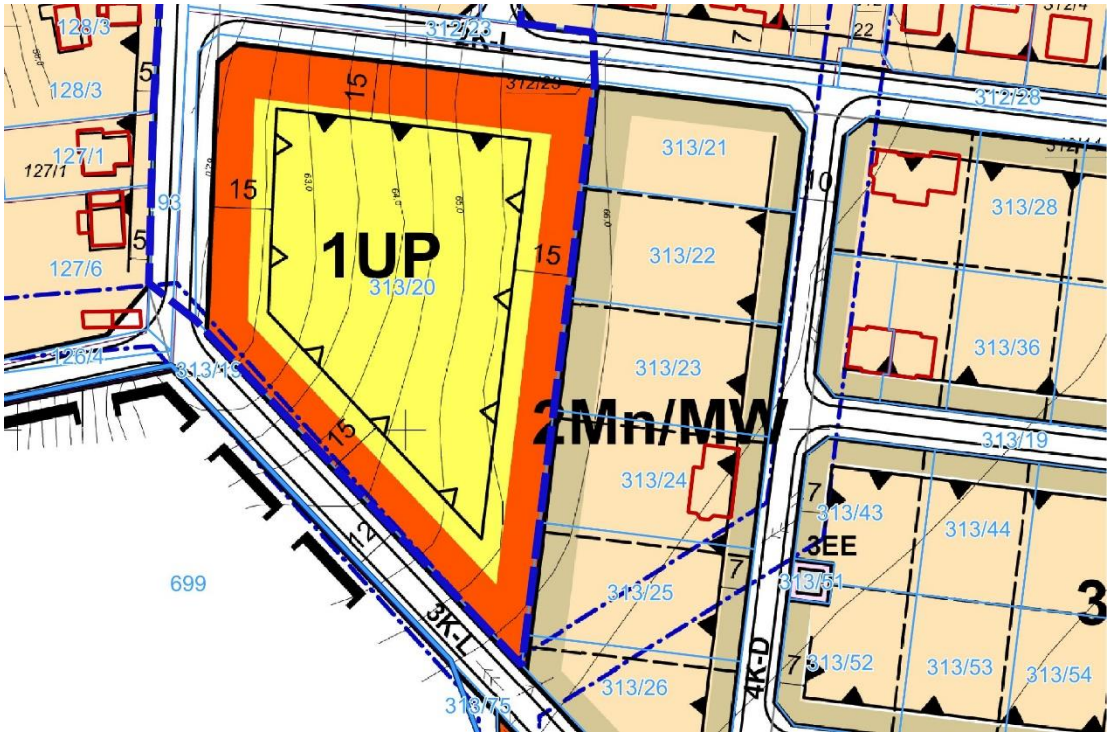

czerwonak
zobacz więcej

Dziękuję za uwagę