

Projekt

z dnia 9 marca 2022 r.

Zatwierdzony przez

**UCHWAŁA NR
RADY GMINY CZERWONAK**

z dnia 17 marca 2022 r.

**w sprawie przystąpienia do sporządzenia miejscowego planu zagospodarowania przestrzennego
„Bolechow - rejon ulicy Poligonowej”**

Na podstawie art. 18 ust. 2 pkt 15 ustawy z dnia 8 marca 1990 r. o samorządzie gminnym (Dz. U. z 2021 r. poz. 1372 i 1834) oraz art. 14 ust. 1, 2 i 4 ustawy z dnia 27 marca 2003 r. o planowaniu i zagospodarowaniu przestrzennym (Dz. U. z 2022 r. poz. 503) uchwala się, co następuje:

§ 1. 1. Przystępuje się do sporządzenia miejscowego planu zagospodarowania przestrzennego „Bolechow - rejon ulicy Poligonowej”, zwanego dalej „planem”.

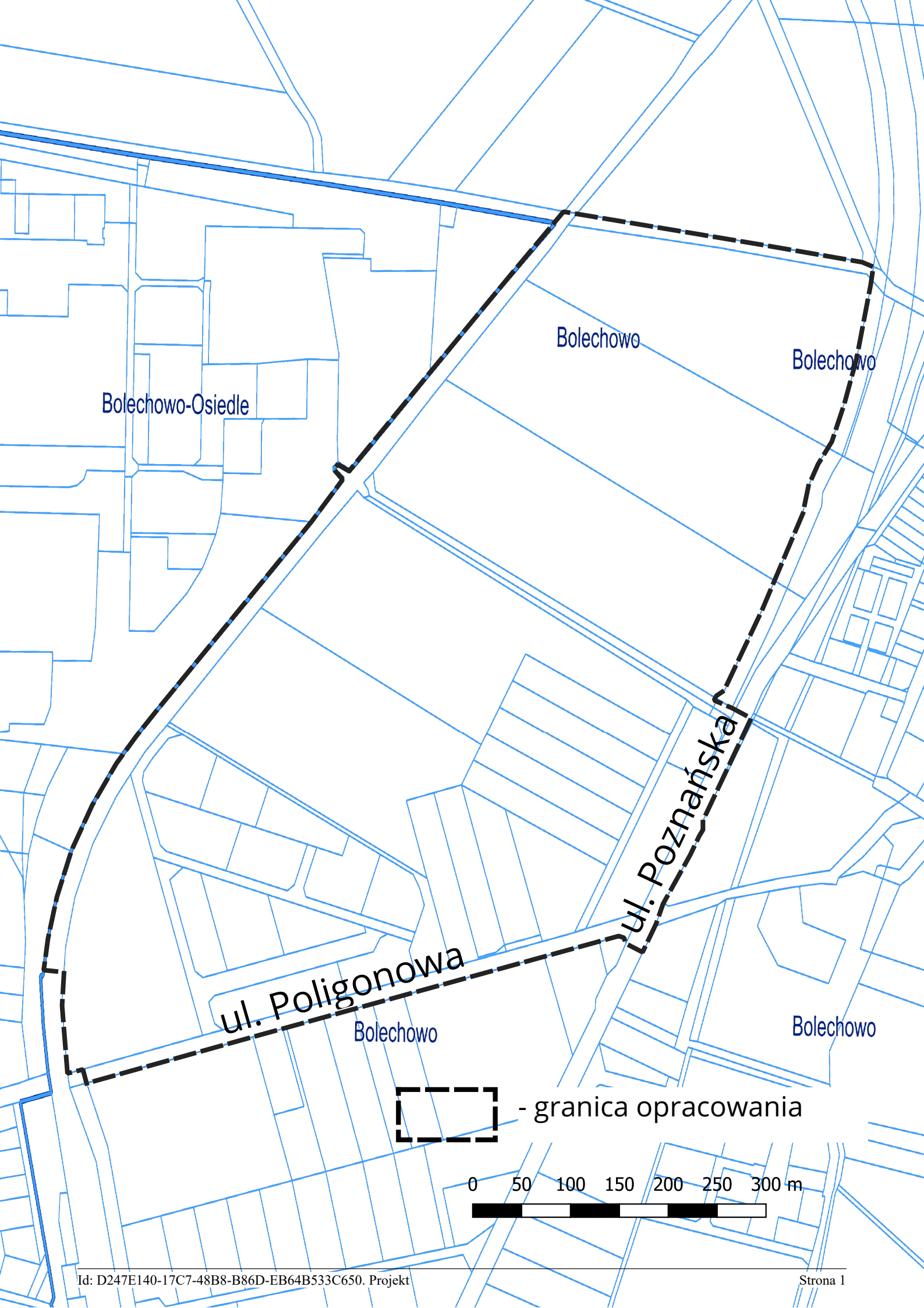
2. Dopuszcza się opracowanie i uchwalenie planu w częściach.

§ 2. Zakres przestrzenny planu wyznaczony został w załączniku graficznym do uchwały.

§ 3. Zakres ustaleń planu będzie zgodny z art. 15 ust. 2 i 3 ustawy z dnia 27 marca 2003 r. o planowaniu i zagospodarowaniu przestrzennym.

§ 4. Wykonanie uchwały powierza się Wójtowi Gminy Czerwonak.

§ 5. Uchwała wchodzi w życie z dniem podjęcia.



Bolechowo-Osiedle

Bolechowo


Bolechowo

ul. Poligonowa

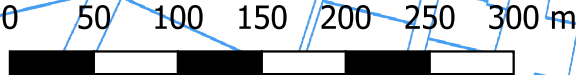
Bolechowo

ul. Poznańska

Bolechowo



- granica opracowania



Uzasadnienie
projektu uchwały Rady Gminy Czerwonak
w sprawie przystąpienia do sporządzenia miejscowego planu zagospodarowania przestrzennego
„Bolechowo - rejon ulicy Poligonowej”

Obszar objęty niniejszą uchwałą położony jest w obrębie geodezyjnym Bolechowo pomiędzy ulicami Poznańską, Poligonową i Kolejową. Jego powierzchnia wynosi ok. 41,8 ha.

W Studium uwarunkowań i kierunków zagospodarowania przestrzennego gminy Czerwonak, zatwierdzonym uchwałą Nr 173/XXVIII/2000 Rady Gminy Czerwonak z dnia 14 czerwca 2000 r. ze zmianą, obszar objęty uchwałą przeznaczony jest pod rozwój funkcji działalności gospodarczej.

Miejscowy plan zagospodarowania przestrzennego będzie narzędziem, które jednoznacznie ustali przeznaczenie terenu oraz zasady jego zagospodarowania, zgodnie z polityką przestrzenną Gminy określoną w Studium. Ponadto plan sprecyzuje zasady ochrony środowiska, przyrody, krajobrazu oraz zasady obsługi komunikacyjnej omawianego obszaru.

Przystąpienie do sporządzania planu umożliwi społeczeństwu wpływ na przyszłe zagospodarowanie terenu, poprzez możliwość udziału w procesie jego opracowania.

Plan zostanie opracowany zgodnie z ustawą z dnia 27 marca 2003 r. o planowaniu i zagospodarowaniu przestrzennym oraz przepisami odrębnymi.

Mając na uwadze powyższe podjęcie prac nad sporządzeniem miejscowego planu zagospodarowania przestrzennego dla przedmiotowego obszaru jest w pełni uzasadnione.