

**UCHWAŁA NR 448/XLII/2021**  
**RADY GMINY CZERWONAK**

z dnia 25 listopada 2021 r.

**w sprawie zmiany miejscowego planu zagospodarowania przestrzennego wsi Kicin**

Na podstawie art. 18 ust. 2 pkt 5 ustawy z dnia 8 marca 1990 r. o samorządzie gminnym (.Dz.U. z 2021 r. poz. 1372 i 1834) oraz art. 20 ust. 1 ustawy z dnia 27 marca 2003 r. o planowaniu i zagospodarowaniu przestrzennym (Dz.U. z 2021 r. poz. 741, 784, 922 i 1873) uchwala się, co następuje:

§ 1. 1. Uchwala się zmianę miejscowego planu zagospodarowania przestrzennego wsi Kicin, zwaną dalej „planem”, stwierdzając, iż nie narusza ona ustaleń Studium uwarunkowań i kierunków zagospodarowania przestrzennego gminy Czerwonak przyjętego uchwałą Nr 173/XXVIII/2000 Rady Gminy Czerwonak z dnia 14 czerwca 2000 r. zmienionego uchwałą Rady Gminy Czerwonak Nr 219/XXXV/2000 z dnia 13 grudnia 2000 r.

2. Granice obszaru objętego planem określa rysunek planu.

3. Integralnymi częściami uchwały są:

- 1) załączniki Nr 1-13 – stanowiące część graficzną, zwane „rysunkiem planu”, opracowane w skali 1:1000 i zatytułowane: Zmiana miejscowego planu zagospodarowania przestrzennego wsi Kicin;
- 2) załącznik Nr 14 – stanowiący rozstrzygnięcie Rady Gminy Czerwonak o sposobie rozpatrzenia uwag wniesionych do projektu planu;
- 3) załącznik Nr 15 – stanowiący rozstrzygnięcie Rady Gminy Czerwonak o sposobie realizacji zapisanych w planie inwestycji z zakresu infrastruktury technicznej, które należą do zadań własnych gminy, oraz zasadach ich finansowania, zgodnie z przepisami o finansach publicznych;
- 4) załącznik Nr 16 – dane przestrzenne utworzone dla planu.

§ 2. Ilekroć w uchwale jest mowa o:

- 1) **budynku pomocniczym** – należy przez to rozumieć budynek garażowy, gospodarczy lub gospodarczo-garażowy;
- 2) **dachu płaskim** – należy przez to rozumieć dach o kącie nachylenia połaci dachowych mniejszym lub równym 12 stopniom;
- 3) **dachu stromym** – należy przez to rozumieć dach dwuspadowy lub wielospadowy, o kącie nachylenia połaci dachowych większym niż 25 i mniejszym niż 45 stopni;
- 4) **nieprzekraczalnej linii zabudowy** – należy przez to rozumieć linię wyznaczającą minimalną odległość elewacji budynku, wiaty od linii rozgraniczającej tereny;
- 5) **obowiązującej linii zabudowy** – należy przez to rozumieć linię, na której nakazuje się usytuowanie frontowej ściany budynku na minimum 50% długości elewacji;
- 6) **pieszo-jezdni** – należy przez to rozumieć pas terenu przeznaczony dla ruchu pieszych i pojazdów na zasadach obowiązujących w strefie zamieszkania;
- 7) **powierzchni zabudowy** – należy przez to rozumieć powierzchnię budynków liczoną po zewnętrznym obrysie kondygnacji nadziemnej;
- 8) **przepisach odrębnych** – należy przez to rozumieć obowiązujące w momencie realizacji ustaleń planu akty prawne;
- 9) **tablicy informacyjnej** – należy przez to rozumieć element systemu informacji gminnej, porządkowej, turystycznej, historycznej, przyrodniczej lub edukacyjnej;
- 10) **teren** – należy przez to rozumieć obszar o określonym rodzaju przeznaczenia, wyznaczony na rysunku planu liniami rozgraniczającymi i oznaczony symbolem cyfrowo-literowym bądź literowym;
- 11) **zieleni wysokiej** – należy przez to rozumieć drzewa i krzewy o wysokości docelowej nie mniejszej niż 4 m.

§ 3. Ustala się następujące przeznaczenie terenów wyznaczonych liniami rozgraniczającymi na rysunku planu:

- 1) tereny zabudowy mieszkaniowej jednorodzinnej oznaczone symbolami 1MN, 2MN, 3MN, 4MN, 5MN, 6MN, 7MN, 8MN, 9MN, 10MN, 11MN, 12MN, 13MN, 14MN, 15MN, 16MN, 17MN, 18MN, 19MN, 20MN, 21MN i 22MN;
- 2) tereny zabudowy mieszkaniowej jednorodzinnej lub usługowej oznaczone symbolami 1MN/U, 2MN/U i 3MN/U;
- 3) tereny zabudowy usługowej oznaczone symbolami 1U i 2U;
- 4) teren obsługi produkcji w gospodarstwach ogrodniczych oznaczony symbolem RU;
- 5) teren rolniczy oznaczony symbolem R;
- 6) teren lasu oznaczony symbolem ZL;
- 7) tereny zieleni oznaczone symbolami 1Z, 2Z, 3Z, 4Z, 5Z i 6Z;
- 8) teren drogi publicznej klasy lokalnej oznaczony symbolem KD-L;
- 9) tereny dróg publicznych klasy dojazdowej oznaczone symbolami 1KD-D, 2KD-D, 3KD-D, 4KD-D, 5KD-D, 6KD-D, 7KD-D, 8KD-D, 9KD-D i 10KD-D;
- 10) tereny dróg wewnętrznych oznaczone symbolami 1KDW, 2KDW, 3KDW, 4KDW, 5KDW, 6KDW, 7KDW, 8KDW, 9KDW, 10KDW, 11KDW i 12KDW;
- 11) tereny infrastruktury technicznej – kanalizacji oznaczone symbolami 1K i 2K;
- 12) teren infrastruktury technicznej – wodociągowej oznaczony symbolem W;
- 13) tereny infrastruktury technicznej – elektroenergetyki oznaczone symbolami 1E i 2E.

§ 4. W zakresie zasad ochrony i kształtowania ładu przestrzennego ustala się:

- 1) lokalizację budynków zgodnie z wyznaczonymi liniami zabudowy, przed którymi, na odległość do 1,5 m, dopuszcza się przekroczenia elementów zabudowy: wykuszy, lukarn, gzymsów, okapów, balkonów, tarasów, pochylni, schodów, ganków z uwzględnieniem pkt 2;
- 2) lokalizację budynków pomocniczych oraz wiat zgodnie z wyznaczonymi liniami zabudowy, przy czym obowiązującą linię zabudowy należy traktować jako nieprzekraczalną;
- 3) dopuszczenie zachowania, przebudowy lub rozbudowy istniejących budynków zlokalizowanych niezgodnie z ustalonymi na rysunku planu liniami zabudowy, bez prawa rozbudowy poza wskazane linie;
- 4) dopuszczenie lokalizacji:
  - a) na terenach MN i MN/U i U:
    - zachowania, przebudowy lub rozbudowy istniejących budynków zlokalizowanych niezgodnie z ustalonymi na rysunku planu liniami zabudowy, bez prawa rozbudowy poza wskazane linie,
    - budynków pomocniczych oraz wiat wyłącznie murowanych lub drewnianych, z uwzględnieniem pozostałych ustaleń planu,
    - nie więcej niż jednego szyldu na działce budowlanej, o łącznej powierzchni nie większej niż 2 m<sup>2</sup>, na elewacjach budynków lub ogrodzeniu, z uwzględnieniem §25,
  - b) reklam, z uwzględnieniem §25:
    - na terenach MN/U wyłącznie na elewacjach budynków usługowych o powierzchni nie większej niż 4 m<sup>2</sup>,
    - na terenach U jednego wolno stojącego nośnika o powierzchni nie większej niż 4 m<sup>2</sup> i wysokości nie większej niż 4 m na każdej działce budowlanej oraz na elewacjach budynków o powierzchni nie większej niż 4 m<sup>2</sup>,
    - na terenach komunikacji – umieszczanych w wiatach przystankowych,
  - c) obiektów małej architektury, z uwzględnieniem §25,
  - d) tablic informacyjnych o powierzchni nie większej niż 1,5 m<sup>2</sup> i wysokości nie większej niż 2 m,

e) wiat przystankowych na terenach KD-D;

5) zakaz lokalizacji:

- a) nowych napowietrznych sieci infrastruktury technicznej, z uwzględnieniem §24 pkt 8,
- b) tymczasowych obiektów budowlanych, za wyjątkiem lokalizacji obiektów niezbędnych na czas trwania prac budowlanych,
- c) ogrodzeń z betonowych elementów prefabrykowanych, z uwzględnieniem §25,
- d) reklam, z wyjątkiem dopuszczonych w pkt 4 lit. b, z uwzględnieniem §25,
- e) szyldów, z wyjątkiem dopuszczonych w pkt 4 lit. a tiret trzecie, z uwzględnieniem §25,
- f) na terenach ZL, 3Z i 5Z miejsc postojowych.

**§ 5.** W zakresie zasad ochrony środowiska, przyrody i krajobrazu kulturowego ustala się:

1) na terenach ZL, 3Z i 5Z:

- a) ochronę walorów krajobrazowych poprzez zachowanie dotychczasowego sposobu użytkowania terenu,
  - b) zachowanie zieleni wysokiej z uwzględnieniem inwestycji dopuszczonych planem i przepisów odrębnych;
- 2) zachowanie ciągłości funkcjonowania wód powierzchniowych na terenach 2U, 5Z i KD-L wskazanych na rysunku planu oraz istniejących rowów melioracyjnych z uwzględnieniem §22 pkt 3 i §24 pkt 7;
- 3) ochronę gleby i ziemi przed zanieczyszczeniem w związku z prowadzoną działalnością ogrodnictwa lub rolnictwa terenach RU i R oraz na terenach Z, w przypadku dotychczasowego użytkowania na cele rolnicze, zgodnie z przepisami odrębnymi i pozostałymi ustaleniami planu;
- 4) zachowanie ukształtowania terenu, z uwzględnieniem inwestycji dopuszczonych planem;
- 5) w zakresie wód opadowych i roztopowych zagospodarowanie na terenie, z dopuszczeniem na terenach U, KD-L, KD-D i KDW odprowadzenia do sieci kanalizacji deszczowej lub rowów, zgodnie z przepisami odrębnymi;
- 6) w zakresie kształtowania komfortu akustycznego nakaz zachowania określonych przepisami odrębnymi dopuszczalnych poziomów hałasu w środowisku:
- a) dla terenów MN jak dla terenów zabudowy mieszkaniowej jednorodzinnej,
  - b) dla terenów MN/U jak dla terenów zabudowy mieszkaniowo-usługowej, z uwzględnieniem lit. c,
  - c) na terenach MN/U i U w przypadku lokalizacji:
    - usług oświaty, zapewnienie dopuszczalnych poziomów hałasu w środowisku jak dla terenów zabudowy związanej ze stałym lub czasowym pobytem dzieci i młodzieży,
    - usług zdrowia, zapewnienie dopuszczalnych poziomów hałasu w środowisku jak dla terenów szpitali poza miastami;
- 7) zakaz lokalizacji przedsięwzięć mogących zawsze lub potencjalnie znacząco oddziaływać na środowisko, z wyjątkiem inwestycji celu publicznego w zakresie infrastruktury technicznej i drogowej;
- 8) w zakresie eksploatacji instalacji, w których następuje spalanie paliw dla celów grzewczych uwzględnienie ograniczeń i zakazów zgodnie z przepisami odrębnymi.

**§ 6.** W zakresie zasad ochrony dziedzictwa kulturowego i zabytków, w tym krajobrazów kulturowych, oraz dóbr kultury współczesnej ustala się ochronę, zgodnie z przepisami odrębnymi, wskazanych na rysunku planu:

1) obiektu wpisanego do gminnej ewidencji zabytków tj. budynku – trojaka, poprzez:

- a) zachowanie elewacji, kształtu, materiału oraz pokrycia dachu,
- b) zakaz stosowania zewnętrznej izolacji ceglanych i kamiennych fragmentów ścian budynku,
- c) dopuszczenie nadbudowy z uwzględnieniem historycznego kształtu budynku;

2) stanowisk archeologicznych wraz ze strefą ochrony konserwatorskiej, wpisanych do ewidencji zabytków pod numerami AZP 51-28/72, AZP 51-28/76, AZP 51-28/82, AZP 51-28/87, AZP 51-28/163, AZP 51-

28/164 będących pozostałością pradziejowego i historycznego osadnictwa, poprzez nakaz prowadzenia badań archeologicznych podczas prac ziemnych przy realizacji inwestycji związanych z zabudową i zagospodarowaniem terenu.

§ 7. W zakresie wymagań wynikających z potrzeb kształtowania przestrzeni publicznych ustala się na terenach 2U, KD-L, 1KD-D, 2KD-D, 3KD-D, 4KD-D, 5KD-D, 6KD-D, 7KD-D, 8KD-D, 9KD-D i 10KD-D zachowanie spójnego rozwiązania elementów wyposażenia, takich jak: nawierzchnie, latarnie, obiekty małej architektury w ramach każdego z terenów.

§ 8. W zakresie parametrów i wskaźników kształtowania zabudowy oraz zagospodarowania terenów, oznaczonych na rysunku planu symbolami 1MN, 2MN, 3MN, 4MN, 5MN, 6MN, 7MN, 8MN, 9MN, 10MN, 11MN, 12MN, 13MN, 14MN, 15MN, 16MN, 17MN, 18MN, 19MN, 20MN, 21MN i 22MN ustala się:

- 1) lokalizację:
  - a) budynków mieszkalnych jako wolno stojących,
  - b) maksymalnie jednego budynku mieszkalnego na działce budowlanej;
- 2) dopuszczenie lokalizacji, na działce budowlanej:
  - a) maksymalnie jednego wolno stojącego budynku pomocniczego lub wiaty,
  - b) budynku pomocniczego, wiaty sytuowanych:
    - jako dobudowane lub zblokowane z budynkiem mieszkalnym,
    - przy granicy działki budowlanej lub w odległości 1,5 m od granicy działki budowlanej;
- 3) dopuszczenie jednej kondygnacji podziemnej;
- 4) powierzchnię zabudowy nie większą niż:
  - a) na terenach 1MN, 2MN, 3MN, 4MN i 17MN – 30% powierzchni działki,
  - b) na terenach 5MN, 6MN, 7MN, 8MN, 9MN, 10MN, 11MN, 12MN, 13MN, 14MN, 15MN, 16MN, 18MN, 19MN, 20MN, 21MN i 22MN – 25% powierzchni działki;
- 5) dla budynku pomocniczego, wiaty powierzchnię zabudowy nie większą niż 50 m<sup>2</sup>;
- 6) minimalną powierzchnię nowo wydzielonej działki budowlanej, z wyłączeniem działek pod lokalizację infrastruktury technicznej, dojeżdż i dojazdów:
  - a) na terenie 1MN – 600 m<sup>2</sup>,
  - b) na terenach 2MN, 3MN, 4MN i 17MN – 800 m<sup>2</sup>,
  - c) na terenach 5MN, 6MN, 7MN, 8MN, 9MN, 10MN, 11MN, 12MN, 13MN, 14MN, 15MN, 16MN, 18MN, 19MN, 20MN, 21MN i 22MN – 1200 m<sup>2</sup>;
- 7) udział powierzchni biologicznie czynnej nie mniejszy niż:
  - a) na terenach 1MN, 2MN, 3MN, 4MN i 17MN – 50% powierzchni działki budowlanej,
  - b) na terenach 5MN, 6MN, 7MN, 8MN, 9MN, 10MN, 11MN, 12MN, 13MN, 14MN, 15MN, 16MN, 18MN, 19MN, 20MN, 21MN i 22MN – 60% powierzchni działki budowlanej;
- 8) wysokość zabudowy:
  - a) dla budynków mieszkalnych do 10 m, nie więcej niż 2 kondygnacje nadziemne,
  - b) dla budynków pomocniczych, wiat do 4,5 m, a w przypadku dachu płaskiego do 3,5 m;
- 9) intensywność zabudowy od 0 do 0,6, a w przypadku lokalizacji kondygnacji podziemnej dopuszcza się zwiększenie intensywności do 0,7;
- 10) dachy:
  - a) strome dla budynków mieszkalnych, z uwzględnieniem lit. c,
  - b) o dowolnej geometrii dla budynków pomocniczych, wiat,
  - c) wymagania geometrii dachu nie dotyczą połaci dachowych nad lukarnami, wykuszami, tarasami oraz wejściami;



- 11) dostęp do przyległych dróg publicznych, w tym dróg zlokalizowanych poza planem lub poprzez wyznaczone w planie drogi wewnętrzne, z uwzględnieniem przepisów odrębnych oraz §14 pkt 1;
- 12) zapewnienie stanowisk postojowych zgodnie z §23 pkt 7-9.

**§ 9.** W zakresie parametrów i wskaźników kształtowania zabudowy oraz zagospodarowania terenów, oznaczonych na rysunku planu symbolami 1MN/U, 2MN/U i 3MN/U ustala się:

- 1) lokalizację budynków jako wolno stojących, w tym na terenach:
  - a) 1MN/U i 2MN/U lokalizację maksymalnie jednego budynku mieszkalnego albo jednego budynku usługowego na działce budowlanej,
  - b) 3MN/U lokalizację maksymalnie jednego budynku mieszkalnego lub jednego usługowego na działce budowlanej, z uwzględnieniem §6 pkt 1 lit. a;
- 2) dopuszczenie lokalizacji, na działce budowlanej:
  - a) maksymalnie jednego wolno stojącego budynku pomocniczego lub wiaty,
  - b) budynku pomocniczego lub wiaty sytuowanych:
    - jako dobudowane lub zblokowane z budynkiem mieszkalnym bądź usługowym,
    - przy granicy działki budowlanej lub w odległości 1,5 m od granicy działki budowlanej;
- 3) dopuszczenie jednej kondygnacji podziemnej;
- 4) powierzchnię zabudowy nie większą niż 50% powierzchni działki, przy czym dla budynku pomocniczego, wiaty powierzchnię zabudowy nie większą niż 50 m<sup>2</sup>;
- 5) zakaz lokalizacji obiektów handlowych i usług o powierzchni sprzedaży większej niż 200 m<sup>2</sup>;
- 6) minimalną powierzchnię nowo wydzielonej działki budowlanej, z wyłączeniem działek pod lokalizację infrastruktury technicznej, dojeżdż i dojazdów:
  - a) na terenie 1MN/U – 800 m<sup>2</sup>,
  - b) na terenach 2MN/U i 3MN/U – 1200 m<sup>2</sup>;
- 7) udział powierzchni biologicznie czynnej nie mniejszy niż 30% powierzchni działki budowlanej;
- 8) wysokość zabudowy:
  - a) dla budynków mieszkalnych do 10 m, nie więcej niż 2 kondygnacje nadziemne,
  - b) dla budynków usługowych do 11 m, nie więcej niż 3 kondygnacje nadziemne,
  - c) dla budynków pomocniczych, wiat do 4,5 m, a w przypadku dachu płaskiego do 3,5 m;
- 9) intensywność zabudowy od 0 do 1,2;
- 10) dachy:
  - a) strome dla budynków mieszkalnych, usługowych, z uwzględnieniem lit. c, d,
  - b) o dowolnej geometrii dla budynków pomocniczych, wiat,
  - c) wymagania geometrii dachu nie dotyczą połaci dachowych nad lukarnami, wykuszami, tarasami oraz wejściami,
  - d) dla budynku, o którym mowa w §6 pkt 1 lit. a, zachowanie historycznego kształtu dachu;
- 11) dostęp do przyległych dróg publicznych lub poprzez wyznaczone w planie drogi wewnętrzne, z wyłączeniem dla terenu 1MN/U dostępu dla samochodów do terenu 2KD-D, z uwzględnieniem przepisów odrębnych;
- 12) zapewnienie stanowisk postojowych zgodnie z §23 pkt 7-9.

**§ 10.** W zakresie parametrów i wskaźników kształtowania zabudowy oraz zagospodarowania terenów, oznaczonych na rysunku planu symbolami 1U i 2U ustala się:

- 1) na terenie 1U lokalizację maksymalnie jednego wolno stojącego budynku usługowego;

- 2) na terenie 2U lokalizację budynków i budowli wyłącznie o funkcji oświaty, kultury, zdrowia, sportu i rekreacji wraz z niezbędną infrastrukturą;
- 3) na terenie 1U zakaz lokalizacji obiektów handlowych o powierzchni sprzedaży większej niż 300 m<sup>2</sup>;
- 4) dopuszczenie lokalizacji, na działce budowlanej:
  - a) nie więcej niż dwóch wolno stojących budynków pomocniczych lub wiat,
  - b) budynku pomocniczego lub wiaty sytuowanych:
    - jako dobudowane lub zblokowane z budynkiem usługowym,
    - przy granicy działki budowlanej lub w odległości 1,5 m od granicy działki budowlanej;
- 5) na terenie 2U dopuszczenie kondygnacji podziemnych;
- 6) powierzchnię zabudowy nie większą niż 50% powierzchni działki; przy czym dla budynku pomocniczego, wiaty powierzchnię zabudowy nie większą niż 60 m<sup>2</sup>;
- 7) minimalną powierzchnię nowo wydzielonej działki budowlanej, z wyłączeniem działek pod lokalizację infrastruktury technicznej, dojeżdż i dojazdów:
  - a) na terenie 1U – 1200 m<sup>2</sup>,
  - b) na terenie 2U – 5000 m<sup>2</sup>;
- 8) udział powierzchni biologicznie czynnej nie mniejszy niż 20% powierzchni działki budowlanej;
- 9) wysokość zabudowy:
  - a) na terenie 1U do 11 m, nie więcej niż 3 kondygnacje,
  - b) na terenie 2U:
    - dla budynków do 12 m, nie więcej niż 3 kondygnacje nadziemne,
    - dla przekryć namiotowych, pneumatycznych, balonowych, zadaszeń membranowych nie więcej niż 15 m,
- c) dla budynków pomocniczych, wiat do 4,5 m, a w przypadku dachu płaskiego do 3,5 m;
- 10) intensywność zabudowy od 0 do 1,2;
- 11) dachy:
  - a) strome na terenie 1U, z uwzględnieniem lit. c,
  - b) o dowolnej geometrii na terenie 2U,
  - c) wymagania geometrii dachu nie dotyczą połaci dachowych nad lukarnami, wykuszami, tarasami oraz wejściami;
- 12) dostęp do przyległych dróg publicznych lub poprzez wyznaczone w planie drogi wewnętrzne, z uwzględnieniem przepisów odrębnych;
- 13) zapewnienie stanowisk postojowych zgodnie z §23 pkt 7-9.

**§ 11.** W zakresie parametrów i wskaźników kształtowania zabudowy oraz zagospodarowania terenu, oznaczonego na rysunku planu symbolem RU ustala się:

- 1) zachowanie dotychczasowego sposobu użytkowania terenu na cele ogrodnicze, z uwzględnieniem §5 pkt 3;
- 2) dopuszczenie lokalizacji szklarni i tuneli foliowych na nie więcej niż 40% powierzchni terenu, o wysokości nie większej 4 m i dowolnej geometrii dachu;
- 3) dostęp do dróg publicznych poprzez wyznaczone w planie drogi wewnętrzne, z uwzględnieniem przepisów odrębnych.

**§ 12.** W zakresie parametrów i wskaźników kształtowania zabudowy oraz zagospodarowania terenu, oznaczonego na rysunku planu symbolem R ustala się:

- 1) zachowanie dotychczasowego sposobu użytkowania terenu na cele rolnicze, z uwzględnieniem §5 pkt 3;
- 2) dostęp do przyległych dróg publicznych, z uwzględnieniem przepisów odrębnych.

**§ 13.** W zakresie parametrów i wskaźników kształtowania zabudowy oraz zagospodarowania terenu, oznaczonego na rysunku planu symbolem ZL ustala się:

- 1) nakaz prowadzenia gospodarki leśnej zgodnie z planem urządzenia lasu;
- 2) dopuszczenie lokalizacji obiektów infrastruktury technicznej, których realizacja nie powoduje wyłączenia gruntów leśnych z produkcji;
- 3) udział powierzchni biologicznie czynnej nie mniejszy niż 95% powierzchni terenu;
- 4) wysokość obiektów infrastruktury technicznej nie większą niż 10 m;
- 5) dostęp do drogi publicznej, zgodnie z przepisami odrębnymi.

**§ 14.** W zakresie parametrów i wskaźników kształtowania zabudowy oraz zagospodarowania terenów, oznaczonych na rysunku planu symbolami 1Z, 2Z, 3Z, 4Z, 5Z i 6Z ustala się:

- 1) na terenach 1Z, 2Z, 4Z i 6Z dopuszczenie lokalizacji dojazdów do przyległych terenów zabudowy mieszkaniowej zlokalizowanych poza planem;
- 2) udział powierzchni biologicznie czynnej:
  - a) na terenach 1Z, 2Z, 4Z i 6Z nie mniejszy niż 60% powierzchni terenu,
  - b) na terenach 3Z i 5Z nie mniejszy niż 95% powierzchni terenu;
- 3) zachowanie oraz dopuszczenie nasadzeń zieleni wysokiej, z uwzględnieniem pozostałych ustaleń planu;
- 4) dostęp do dróg publicznych, zgodnie z przepisami odrębnymi.

**§ 15.** W zakresie szczegółowych parametrów i wskaźników kształtowania zabudowy oraz zagospodarowania na terenach oznaczonych symbolami KD-L, 1KD-D, 2KD-D, 3KD-D, 4KD-D, 5KD-D, 6KD-D, 7KD-D, 8KD-D, 9KD-D i 10KD-D ustala się:

- 1) szerokość dróg w liniach rozgraniczających zgodnie z rysunkiem planu;
- 2) w zakresie klasyfikacji dróg publicznych:
  - a) KD-L – droga klasy lokalnej,
  - b) KD-D – drogi klasy dojazdowej;
- 3) parametry układu drogowego zgodnie z klasyfikacją;
- 4) lokalizację:
  - a) na terenie KD-L fragmentu chodnika,
  - b) na terenach KD-D jezdni i obustronnych chodników z dopuszczeniem w miejscach ograniczeń terenowych jednostronnego chodnika albo pieszo-jezdni,
  - c) na terenie 2KD-D strefy wyłączonej z ruchu samochodowego, wskazanej na rysunku planu;
- 5) dopuszczenie na terenach 1KD-D, 2KD-D, 3KD-D, 4KD-D, 5KD-D, 6KD-D i 7KD-D lokalizacji miejsc postojowych dla samochodów osobowych, w tym dla pojazdów zaopatrzonych w kartę parkingową i rowerów, zgodnie z przepisami odrębnymi.

**§ 16.** W zakresie parametrów i wskaźników kształtowania zabudowy oraz zagospodarowania terenów, oznaczonych na rysunku planu symbolami 1KDW, 2KDW, 3KDW, 4KDW, 5KDW, 6KDW, 7KDW, 8KDW, 9KDW, 10KDW, 11KDW i 12KDW ustala się:

- 1) szerokość dróg w liniach rozgraniczających zgodnie z rysunkiem planu;
- 2) lokalizację pieszo-jezdni o szerokości nie mniejszej niż 5 m lub jezdni o szerokości nie mniejszej niż 5 m i minimum jednostronnego chodnika o szerokości nie mniejszej niż 2 m;
- 3) na terenach 2KDW, 9KDW i 10KDW lokalizację placu do zawracania dla samochodów;
- 4) dopuszczenie lokalizacji dodatkowych, innych niż ustalone planem, elementów zagospodarowania pasa drogowego.

**§ 17.** W zakresie parametrów i wskaźników kształtowania zabudowy oraz zagospodarowania terenów, oznaczonych na rysunku planu symbolami 1K i 2K ustala się:

- 1) powierzchnię zabudowy nie większą niż 80% powierzchni działki;
- 2) powierzchnię biologicznie czynną nie mniejszą niż 10% powierzchni działki budowlanej;
- 3) wysokość obiektów budowlanych nie większą niż 4 m;
- 4) dostęp do przyległych dróg publicznych, zgodnie z przepisami odrębnymi.

**§ 18.** W zakresie parametrów i wskaźników kształtowania zabudowy oraz zagospodarowania terenu, oznaczonego na rysunku planu symbolem W ustala się:

- 1) powierzchnię zabudowy nie większą niż 60% powierzchni działki;
- 2) powierzchnię nowo wydzielonej działki budowlanej z wyłączeniem działek pod lokalizację infrastruktury technicznej, dojść i dojazdów nie mniejszą niż 1000 m<sup>2</sup>;
- 3) udział powierzchni biologicznie czynnej nie mniejszy niż 15% powierzchni działki budowlanej;
- 4) wysokość budynków nie większą niż 10 m, nie więcej niż 2 kondygnacje;
- 5) dachy o dowolnej geometrii;
- 6) dostęp do drogi publicznej, zgodnie z przepisami odrębnymi.

**§ 19.** W zakresie parametrów i wskaźników kształtowania zabudowy oraz zagospodarowania terenów, oznaczonych na rysunku planu symbolami 1E i 2E ustala się:

- 1) powierzchnię zabudowy do 100% powierzchni działki;
- 2) wysokość budynków nie większą niż 4 m;
- 3) dachy o dowolnej geometrii;
- 4) dostęp do przyległej drogi publicznej, zgodnie z przepisami odrębnymi.

**§ 20.** W zakresie granic i sposobów zagospodarowania terenów lub obiektów podlegających ochronie na podstawie odrębnych przepisów, terenów górniczych, a także obszarów szczególnego zagrożenia powodzią, obszarów osuwania się mas ziemnych, krajobrazów priorytetowych określonych w audycie krajobrazowym oraz w planie zagospodarowania przestrzennego województwa:

- 1) wskazuje się tereny chronione na podstawie przepisów odrębnych – obszar otuliny Parku Krajobrazowego Puszcza Zielonka;
- 2) ustala się uwzględnienie ograniczeń w zagospodarowaniu terenów, które położone są w granicach otuliny Parku Krajobrazowego Puszcza Zielonka, wskazanej na rysunku planu.

**§ 21.** W zakresie szczegółowych zasad i warunków scalania i podziału nieruchomości objętych planem miejscowym:

- 1) nie wskazuje się terenów do objęcia scaleniem i podziałem, zgodnie z przepisami odrębnymi;
- 2) ustala się dopuszczenie scalenia i podziału nieruchomości, zgodnie z przepisami odrębnymi, przy zachowaniu następujących parametrów nowo wydzielonej działki budowlanej:
  - a) minimalna powierzchnia zgodnie z ustaleniami niniejszej uchwały,
  - b) kąt położenia granic działki w stosunku do pasa drogowego przyległej drogi od 70 do 110 stopni,
  - c) na terenach MN minimalna szerokość frontu działki – 18 m,
  - d) na terenach MN/U minimalna szerokość frontu działki – 20 m,
  - e) na terenach U minimalna szerokość frontu działki – 22 m.

**§ 22.** W zakresie szczególnych warunków zagospodarowania terenów oraz ograniczenia w ich użytkowaniu, w tym zakazu zabudowy ustala się:

- 1) zakaz lokalizacji budynków na terenach RU, R, ZL, Z, KD-L, KD-D i KDW;
- 2) uwzględnienie w zagospodarowaniu terenów, zgodnie z przepisami odrębnymi:
  - a) ograniczeń na terenach 21MN, 4Z, R, RU, 9KDW, 10KDW, 12KDW i 2E wynikających z położenia w zasięgu głównego zbiornika wód podziemnych nr 143 – subzbiornik Inowrocław – Gniezno, wskazanego na rysunku planu,

- b) ograniczeń na terenach 18MN, 19MN i 10KD-D w strefie oddziaływania od napowietrznej linii elektroenergetycznej 110kV, wskazanej na rysunku planu,
  - c) wymagań i ograniczeń wynikających z przebiegu sieci infrastruktury technicznej;
- 3) na terenach 2U, RU, 3Z, 5Z i KD-L zapewnienie dostępu do wód powierzchniowych na potrzeby wykonywania robót konserwacyjnych i hydrotechnicznych, z uwzględnieniem przepisów odrębnych.

**§ 23.** W zakresie zasad modernizacji, rozbudowy i budowy systemów komunikacji ustala się:

- 1) zachowanie ciągłości powiązań elementów pasa drogowego w granicach obszaru planu oraz z zewnętrznym układem drogowym;
- 2) dopuszczenie lokalizacji dodatkowych, innych niż ustalone planem, elementów zagospodarowania pasa drogowego oraz elementów przeciwhałasowych;
- 3) na terenach dróg publicznych i wewnętrznych dopuszczenie stosowania technicznych elementów uspokojenia ruchu;
- 4) parametry układu drogowego zgodnie z klasyfikacją i przepisami odrębnymi, w zakresie niedefiniowanym ustaleniami planu;
- 5) dopuszczenie lokalizacji na terenach ZL i Z ciągów pieszych lub rowerowych, zgodnie z przepisami odrębnymi, pod warunkiem, że nie zmieni to podstawowego przeznaczenia terenu;
- 6) dopuszczenie lokalizacji dojść i dojazdów;
- 7) zapewnienie na działce budowlanej stanowisk postojowych dla samochodów w ilości nie mniejszej niż:
  - a) 2 stanowiska postojowe na każdy lokal mieszkalny oraz dodatkowe 2 stanowiska w przypadku wydzielenia w budynku lokalu użytkowego,
  - b) na każde rozpoczęte 50 m<sup>2</sup> powierzchni użytkowej budynków usługowych lub usług w budynkach mieszkalnych: 1 stanowisko postojowe;
- 8) zapewnienie minimalnej liczby miejsc przeznaczonych na parkowanie pojazdów zaopatrzonych w kartę parkingową, zgodnie z przepisami odrębnymi;
- 9) na każde 100 m<sup>2</sup> powierzchni użytkowej usług oświaty, kultury, sportu – 10 miejsc postojowych dla rowerów.

**§ 24.** W zakresie zasad modernizacji, rozbudowy i budowy systemów infrastruktury technicznej ustala się:

- 1) powiązanie sieci infrastruktury technicznej z układem zewnętrznym oraz zapewnienie dostępu do sieci, zgodnie z przepisami odrębnymi;
- 2) dopuszczenie lokalizacji sieci i obiektów infrastruktury technicznej, z uwzględnieniem §4 pkt 5 lit. a;
- 3) odprowadzenie ścieków bytowych do sieci kanalizacji sanitarnej a do czasu jej realizacji dopuszczenie odprowadzania do zbiorników bezodpływowych, zgodnie z przepisami odrębnymi;
- 4) zaopatrzenie w:
  - a) wodę z sieci wodociągowej,
  - b) energię elektryczną z sieci elektroenergetycznej z dopuszczeniem stosowania energii elektrycznej pochodzącej ze źródeł odnawialnych;
- 5) dopuszczenie stosowania paliw, energii elektrycznej lub źródeł energii odnawialnej do indywidualnych systemów ogrzewania, z uwzględnieniem §5 pkt 8;
- 6) zapewnienie przeciwpożarowego zaopatrzenia w wodę, zgodnie z przepisami odrębnymi;
- 7) dopuszczenie, z uwzględnieniem przepisów odrębnych, robót budowlanych w zakresie sieci infrastruktury technicznej, budowli hydrotechnicznych i urządzeń melioracji wodnych, sieci transmisyjnej, systemu monitoringu wizyjnego oraz systemu służb ratowniczych i bezpieczeństwa publicznego;
- 8) dopuszczenie robót budowlanych w zakresie istniejącej napowietrznej linii elektroenergetycznej 110kV, w tym przebudowę lub rozbudowę na linię wielotorową lub wielonapięciową, a także przełożenie na tereny dróg publicznych;

- 9) dopuszczenie lokalizacji wolno stojących stacji transformatorowych o wysokości nie większej niż 3,6 m, dachem płaskim, z uwzględnieniem pkt 10;
- 10) w przypadku lokalizacji wolno stojącej stacji transformatorowej wydzielenie działki budowlanej o powierzchni nie większej niż 50 m<sup>2</sup>, z prawem zabudowy do 100% jej powierzchni.

**§ 25.** W zakresie sposobów i terminów tymczasowego zagospodarowania, urządzenia i użytkowania terenów ustalenia zawarte w §4 pkt 4 lit. a tiret trzecie, lit. b i c oraz pkt 5 lit. c, d, e, obowiązują do czasu podjęcia przez Radę Gminy Czerwonak uchwały, o której mowa w art. 37a ustawy z dnia 27 marca 2003 r. o planowaniu i zagospodarowaniu przestrzennym.

**§ 26.** Ustala się stawkę procentową, stanowiącą podstawę do określania opłaty, o której mowa w art. 36 ust. 4 ustawy z dnia 27 marca 2003 r. o planowaniu i zagospodarowaniu przestrzennym w wysokości 30%.

**§ 27.** Wykonanie uchwały powierza się Wójtowi Gminy Czerwonak.

**§ 28.** Uchwała wchodzi w życie po upływie 14 dni od daty jej ogłoszenia w Dzienniku Urzędowym Województwa Wielkopolskiego.

Przewodniczący Rady Gminy  
Czerwonak

**Wojciech Skrzekut**

/podpisano elektronicznie/


## ZMIANA MIEJSCOWEGO PLANU ZAGOSPODAROWANIA PRZESTRZENNEGO WSI KICIN




FRAGMENT NR 1  
 NA TLE OBSZARÓW OBJĘTYCH ZMIANĄ MIEJSCOWEGO  
 PLANU ZAGOSPODAROWANIA PRZESTRZENNEGO WSI KICIN

WYRYS ZE STUDIUM UWARUNKOWAŃ I KIERUNKÓW  
 ZAGOSPODAROWANIA PRZESTRZENNEGO GMINY CZERWONAK  
 (UCHWAŁA NR 173/XXVIII/2000 RADY GMINY CZERWONAK  
 Z DNIA 14 CZERWCA 2000 R.

ZMIENIONA UCHWAŁĄ NR 219/XXXV/2000  
 RADY GMINY CZERWONAK Z DNIA 13 GRUDNIA 2000 R.)

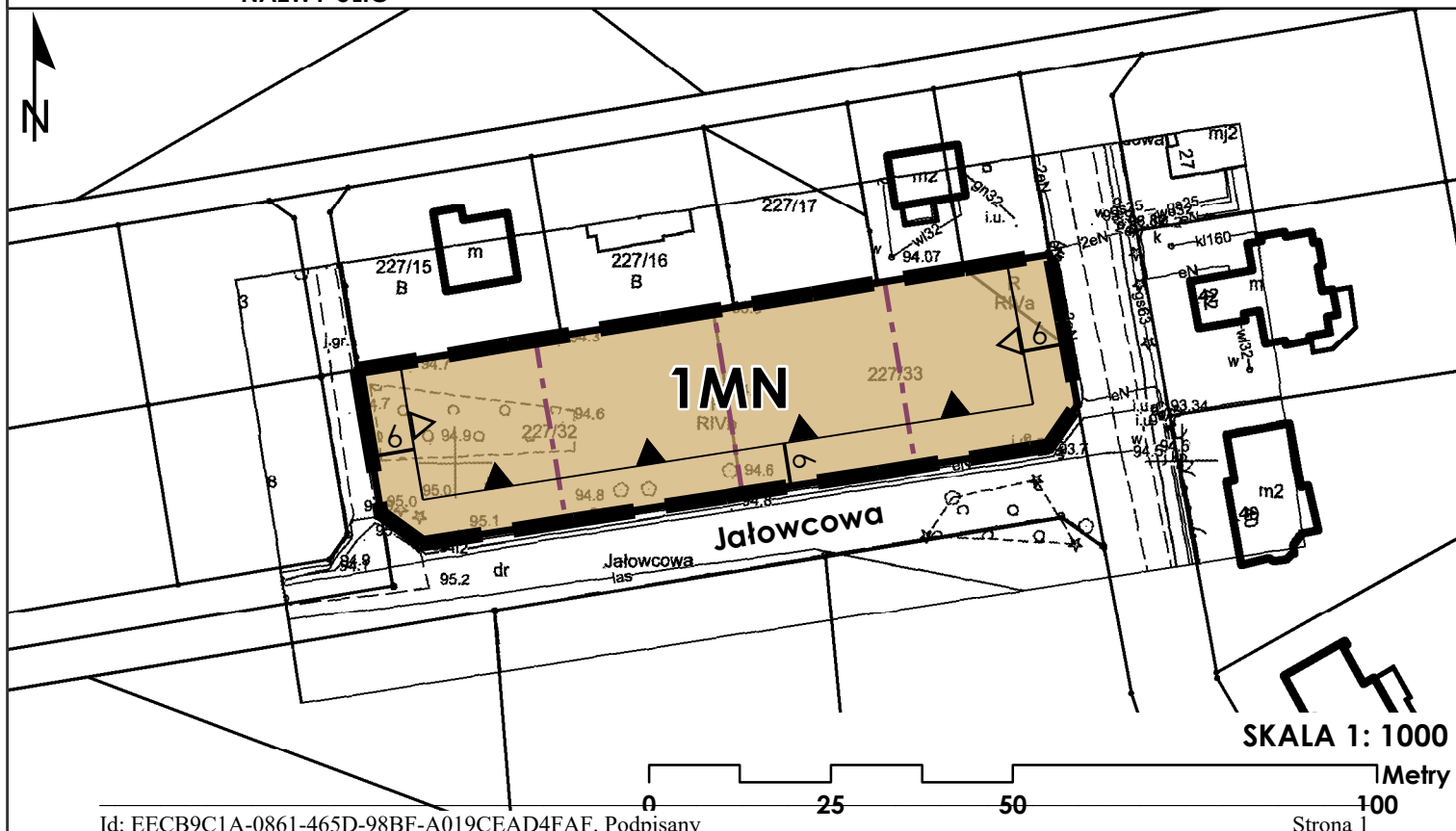


SKALA 1: 10 000

- GRANICA OBSZARU OBJĘTEGO ZMIANĄ MIEJSCOWEGO  
 PLANU ZAGOSPODAROWANIA PRZESTRZENNEGO - FRAGMENT NR 1
-  MU TERENY INTENSYWNEJ ZABUDOWY MIESZKANIOWEJ  
 Z DZIAŁALNOŚCIĄ USŁUGOWĄ

## Oznaczenia

- GRANICA OBSZARU OBJĘTEGO ZMIANĄ MIEJSCOWEGO PLANU  
 ZAGOSPODAROWANIA PRZESTRZENNEGO - FRAGMENT NR 1
- LINIE ROZGRANICZAJĄCE TERENY O RÓŻNYM PRZEZNACZENIU  
 LUB RÓŻNYCH ZASADACH ZAGOSPODAROWANIA
- ▲ OBOWIĄZUJĄCE LINIE ZABUDOWY
- △ NIEPRZEKRACZALNE LINIE ZABUDOWY
- MN** TEREN ZABUDOWY MIESZKANIOWEJ JEDNORODZINNEJ
- 6** WYMIAROWANIE [W METRACH]
- PROPONOWANY PODZIAŁ DZIAŁEK
- Jałowcowa NAZWY ULIC



SKALA 1: 1000

1metry

0

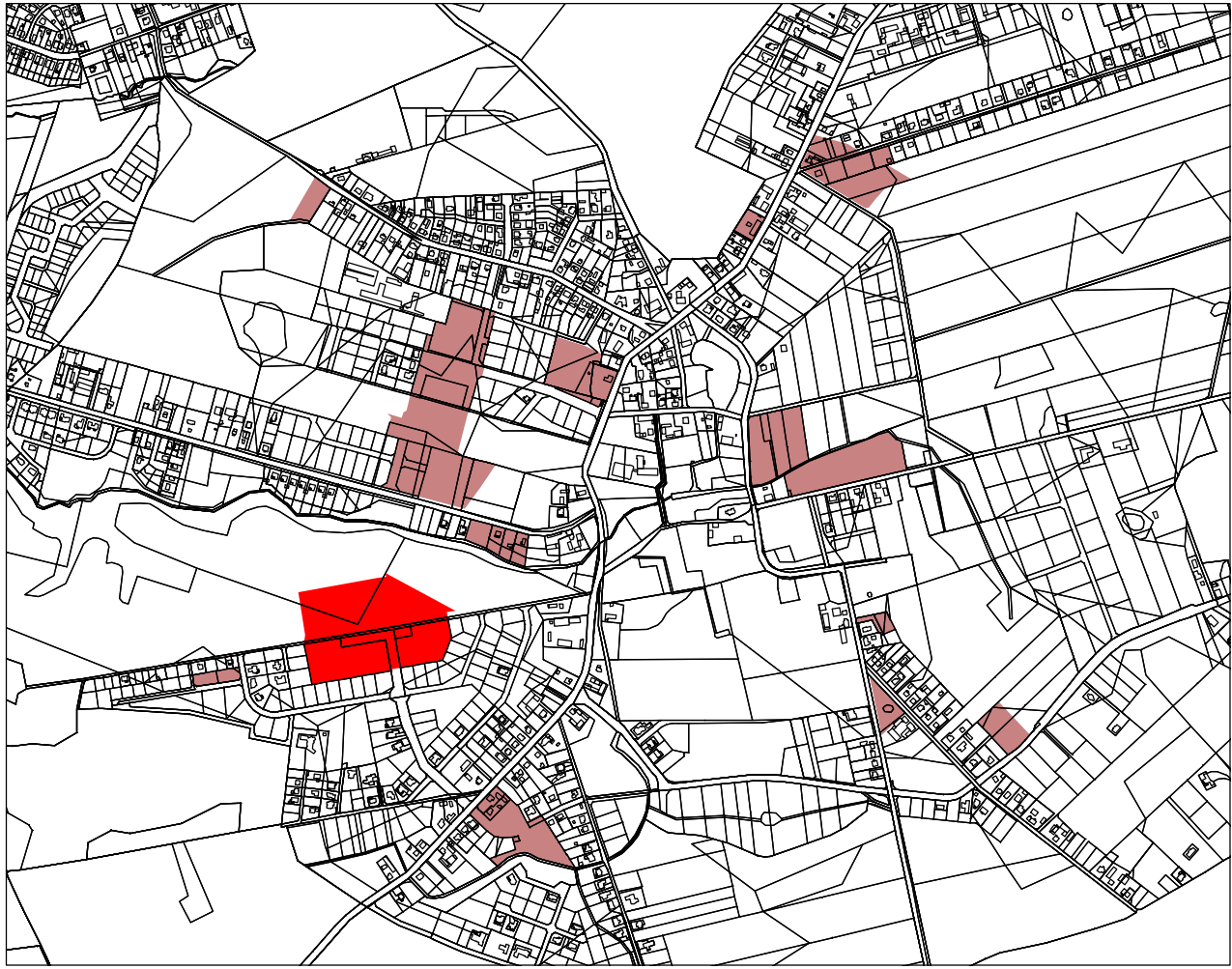
25

50

100

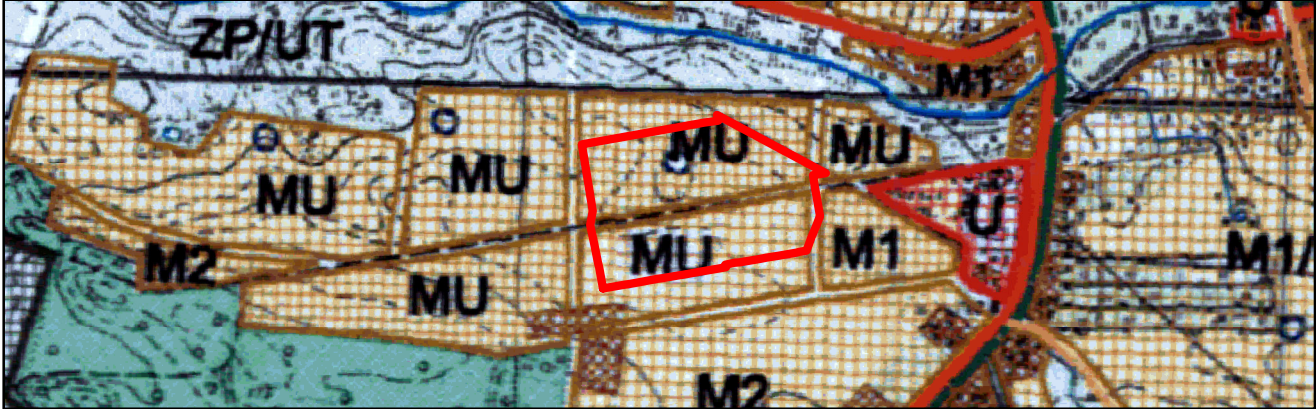


ZMIANA MIEJSCOWEGO PLANU ZAGOSPODAROWANIA PRZESTRZENNEGO WSI KICIN



FRAGMENT NR 2  
NA TŁE OBSZARÓW OBJĘTYCH ZMIANĄ MIEJSCOWEGO  
PLANU ZAGOSPODAROWANIA PRZESTRZENNEGO WSI KICIN

WYRYS ZE STUDIUM UWARUNKOWAŃ I KIERUNKÓW  
ZAGOSPODAROWANIA PRZESTRZENNEGO GMINY CZERWONAK  
(UCHWAŁA NR 173/XXVIII/2000 RADY GMINY CZERWONAK  
Z DNIA 14 CZERWCA 2000 R.  
ZMIENIONA UCHWAŁĄ NR 219/XXXV/2000  
RADY GMINY CZERWONAK Z DNIA 13 GRUDNIA 2000 R.)



SKALA 1: 10 000

- GRANICA OBSZARU OBJĘTEGO ZMIANĄ MIEJSCOWEGO  
PLANU ZAGOSPODAROWANIA PRZESTRZENNEGO - FRAGMENT NR 2
- MU

TERENY INTENSYWNEJ ZABUDOWY MIESZKANIOWEJ  
Z DZIAŁALNOŚCIĄ USŁUGOWĄ

Oznaczenia

- GRANICA OBSZARU OBJĘTEGO ZMIANĄ MIEJSCOWEGO PLANU  
ZAGOSPODAROWANIA PRZESTRZENNEGO - FRAGMENT NR 2
- LINIE ROZGRANICZAJĄCE TERENY O RÓŻNYM PRZEZNACZENIU  
LUB RÓŻNYCH ZASADACH ZAGOSPODAROWANIA
- OBOWIĄZUJĄCE LINIE ZABUDOWY
- NIEPRZEKRACZALNE LINIE ZABUDOWY
- OBSZAR OTULINY PARKU KRAJOBRAZOWEGO PUSZCZA ZIELONKA
- STREFY OCHRONY KONSERWATORSKIEJ STANOWISK ARCHEOLOGICZNYCH  
WPISANYCH DO EWIDENCJI ZABYTKÓW
- MN

TERENY ZABUDOWY MIESZKANIOWEJ JEDNORODZINNEJ
- MN/U

TEREN ZABUDOWY MIESZKANIOWEJ JEDNORODZINNEJ LUB USŁUGOWEJ
- K

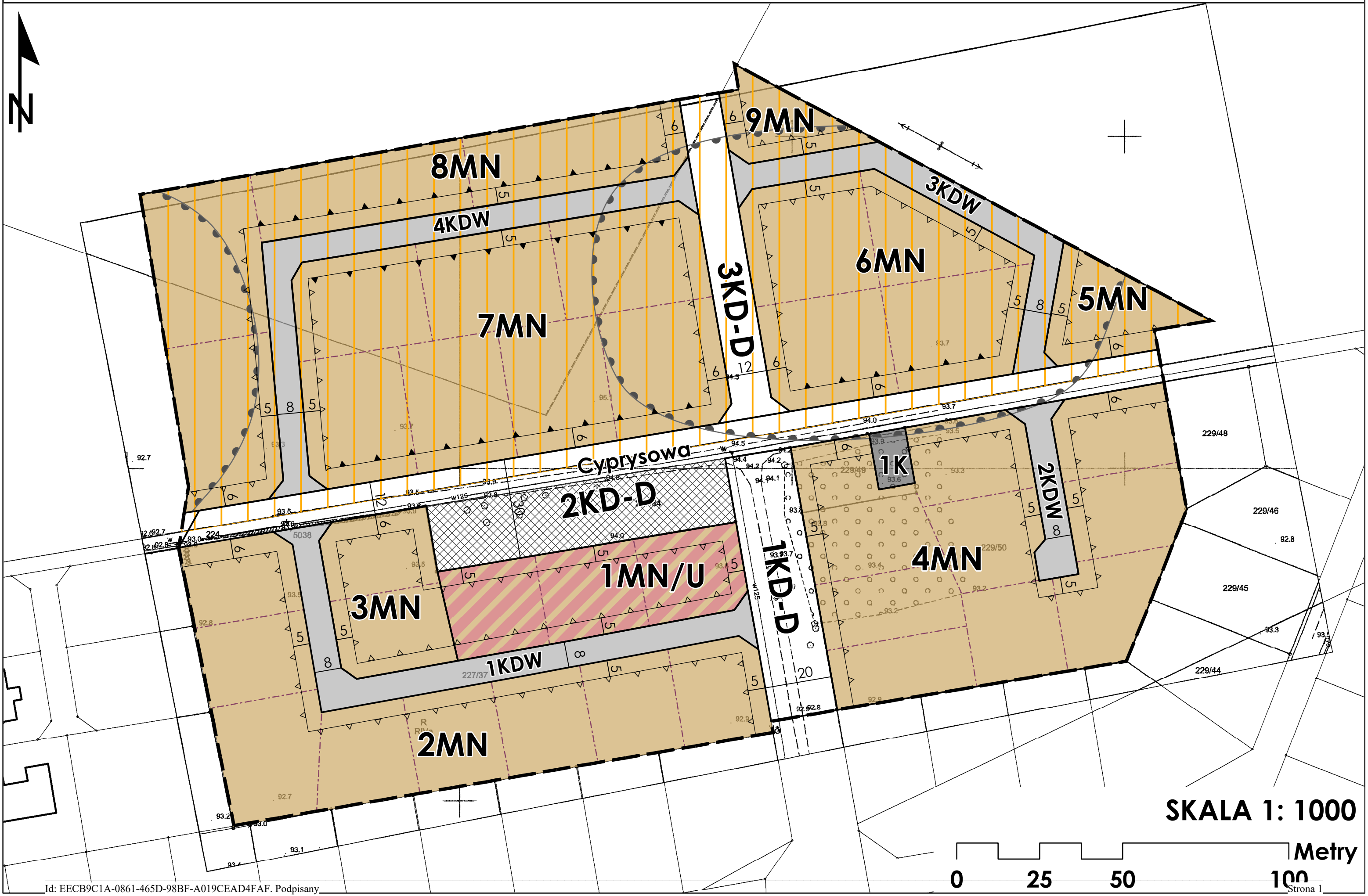
TEREN INFRASTRUKTURY TECHNICZNEJ - KANALIZACJI
- KD-D

TERENY DRÓG PUBLICZNYCH KLASY DOJAZDOWEJ
- KDW

TERENY DRÓG WEWNĘTRZNYCH
- STREFA WYŁĄCZONA Z RUCHU SAMOCHODOWEGO
- PROPONOWANY PODZIAŁ DZIAŁEK
- 6

WYMIAROWANIE [W METRACH]
- Cyprysowa

NAZWY ULIC







## ZMIANA MIEJSCOWEGO PLANU ZAGOSPODAROWANIA PRZESTRZENNEGO WSI KICIN

WYRYS ZE STUDIUM UWARUNKOWAŃ I KIERUNKÓW  
ZAGOSPODAROWANIA PRZESTRZENNEGO GMINY CZERWONAK  
(UCHWAŁA NR 173/XXVIII/2000 RADY GMINY CZERWONAK  
Z DNIA 14 CZERWCA 2000 R.















ZMIENIONA UCHWAŁĄ NR 219/XXXV/2000  
RADY GMINY CZERWONAK Z DNIA 13 GRUDNIA 2000 R.)



SKALA 1: 10 000

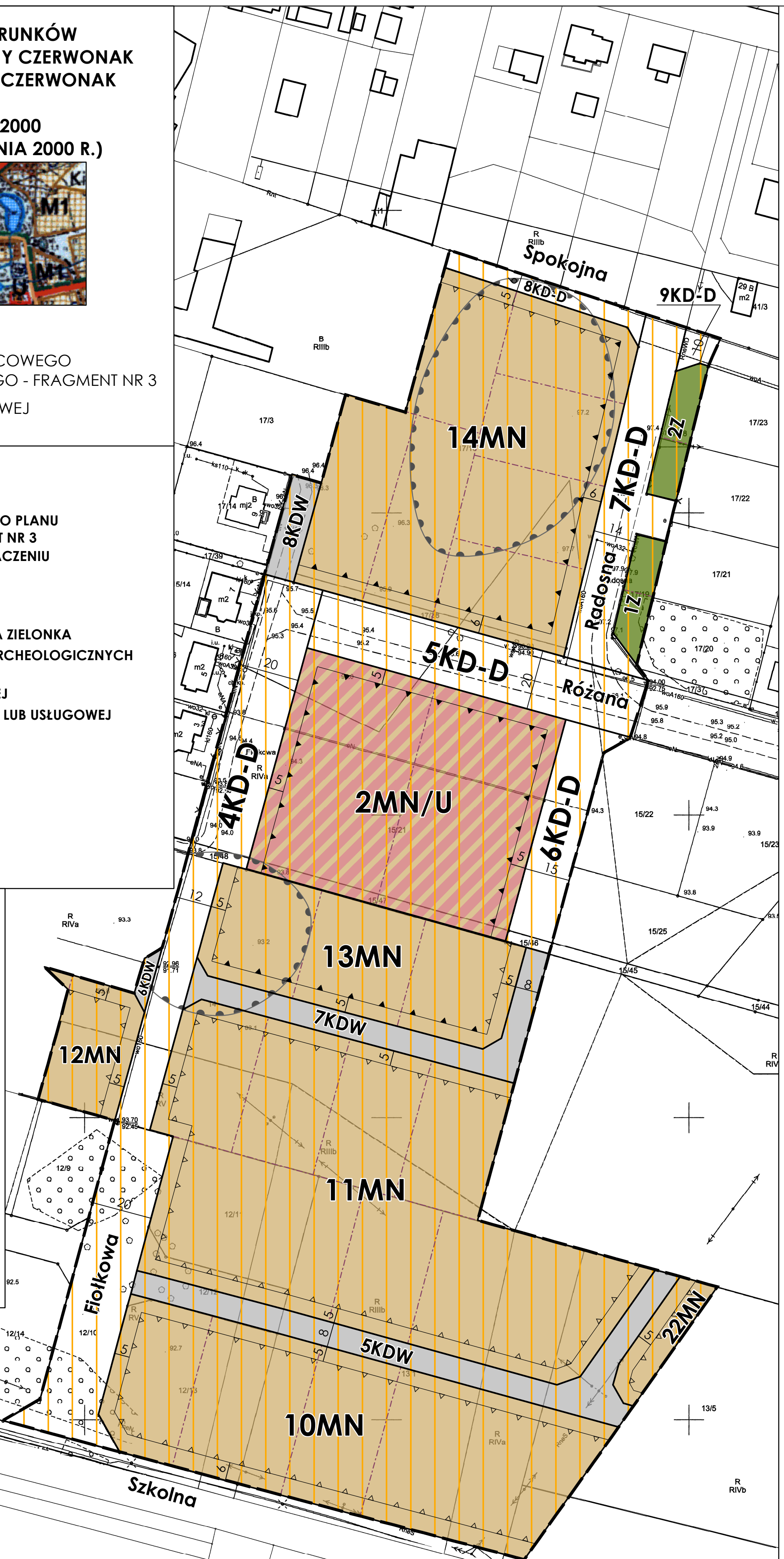
-  GRANICA OBSZARU OBJĘTEGO ZMIANĄ MIEJSCOWEGO PLANU ZAGOSPODAROWANIA PRZESTRZENNEGO - FRAGMENT NR 3
-  TERENY INTENSYWNEJ ZABUDOWY MIESZKANIOWEJ Z DZIAŁALNOŚCIĄ USŁUGOWĄ

## Oznaczenia

-  GRANICA OBSZARU OBJĘTEGO ZMIANĄ MIEJSCOWEGO PLANU ZAGOSPODAROWANIA PRZESTRZENNEGO - FRAGMENT NR 3
-  LINIE ROZGRANICZAJĄCE TERENY O RÓŻNYM PRZEZNACZENIU LUB RÓŻNYCH ZASADACH ZAGOSPODAROWANIA
-  OBOWIĄZUJĄCE LINIE ZABUDOWY
-  NIEPRZEKRACZALNE LINIE ZABUDOWY
-  OBSZAR OTULINY PARKU KRAJOBRAZOWEGO PUSZCZA ZIELONKA
-  STREFY OCHRONY KONSERWATORSKIEJ STANOWISK ARCHEOLOGICZNYCH WPISANYCH DO EWIDENCJI ZABYTKÓW
-  TERENY ZABUDOWY MIESZKANIOWEJ JEDNORODZINNEJ
-  TEREN ZABUDOWY MIESZKANIOWEJ JEDNORODZINNEJ LUB USŁUGOWEJ
-  TERENY ZIELENI
-  TERENY DRÓG PUBLICZNYCH KLASY DOJAZDOWEJ
-  TERENY DRÓG WEWNĘTRZNYCH
-  PROPONOWANY PODZIAŁ DZIAŁEK
-  WYMIAROWANIE [W METRACH]
-  NAZWY ULIC



FRAGMENT NR 3   
NA TŁE OBSZARÓW OBJĘTYCH ZMIANĄ MIEJSCOWEGO  
PLANU ZAGOSPODAROWANIA PRZESTRZENNEGO WSI KICIN

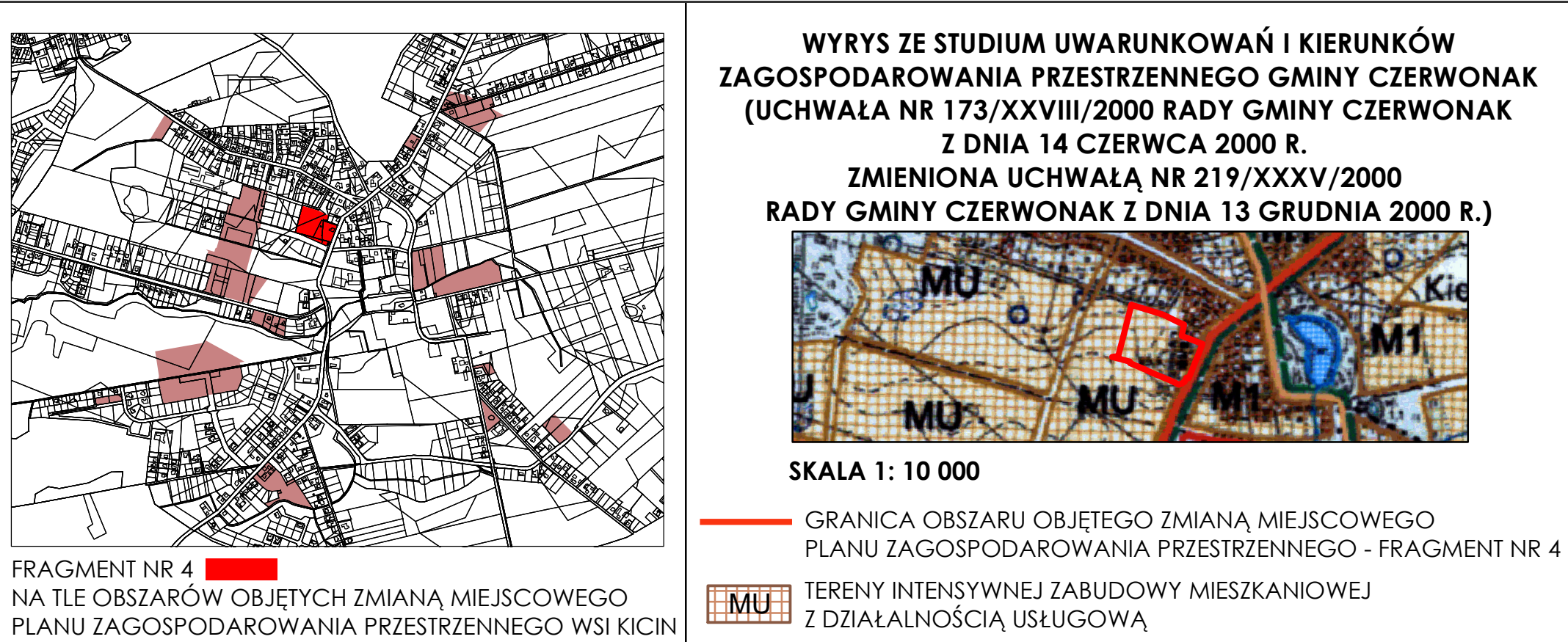


SKALA 1: 1000

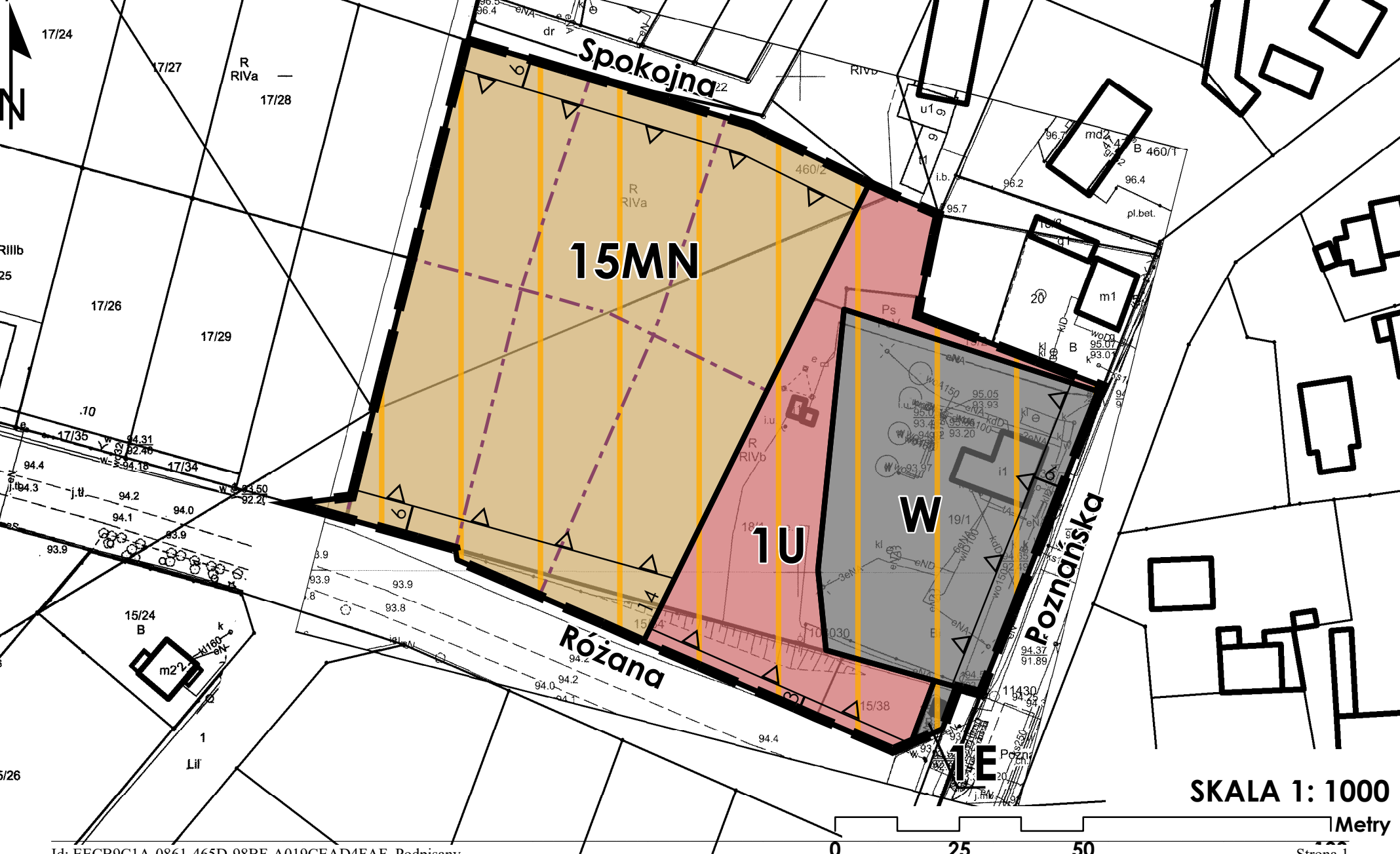
Metry

0 25 50 100





Oznaczenia	
	GRANICA OBSZARU OBJĘTEGO ZMIANĄ MIEJSCOWEGO PLANU ZAGOSPODAROWANIA PRZESTRZENNEGO - FRAGMENT NR 4
	LINIE ROZGRANICZAJĄCE TERENY O RÓŻNYM PRZEZNACZENIU LUB RÓŻNYCH ZASADACH ZAGOSPODAROWANIA
	OBOWIĄZUJĄCE LINIE ZABUDOWY
	NIEPRZEKACZALNE LINIE ZABUDOWY
	OBZAR OTULINY PARKU KRAJOBRAZOWEGO PUSZCZA ZIELONKA
	TEREN ZABUDOWY MIESZKANIOWEJ JEDNORODZINNEJ
	TEREN ZABUDOWY USŁUGOWEJ
	TEREN INFRASTRUKTURY TECHNICZNEJ - UJĘCIE WODY
	TEREN INFRASTRUKTURY TECHNICZNEJ - ELEKTROENERGETYKI
	WYMIAROWANIE [W METRACH]
	PROPONOWANY PODZIAŁ DZIAŁEK
	NAZWY ULIC



**ZMIANA MIEJSCOWEGO PLANU ZAGOSPODAROWANIA PRZESTRZENNEGO WSI KICIN**





FRAGMENT NR 5  
 NA TLE OBSZARÓW OBJĘTYCH ZMIANĄ MIEJSCOWEGO  
 PLANU ZAGOSPODAROWANIA PRZESTRZENNEGO WSI KICIN

WYRYS ZE STUDIUM UWARUNKOWAŃ I KIERUNKÓW  
 ZAGOSPODAROWANIA PRZESTRZENNEGO GMINY CZERWONAK  
 (UCHWAŁA NR 173/XXVIII/2000 RADY GMINY CZERWONAK  
 Z DNIA 14 CZERWCA 2000 R.






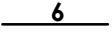

ZMIENIONA UCHWAŁĄ NR 219/XXXV/2000  
 RADY GMINY CZERWONAK Z DNIA 13 GRUDNIA 2000 R.)

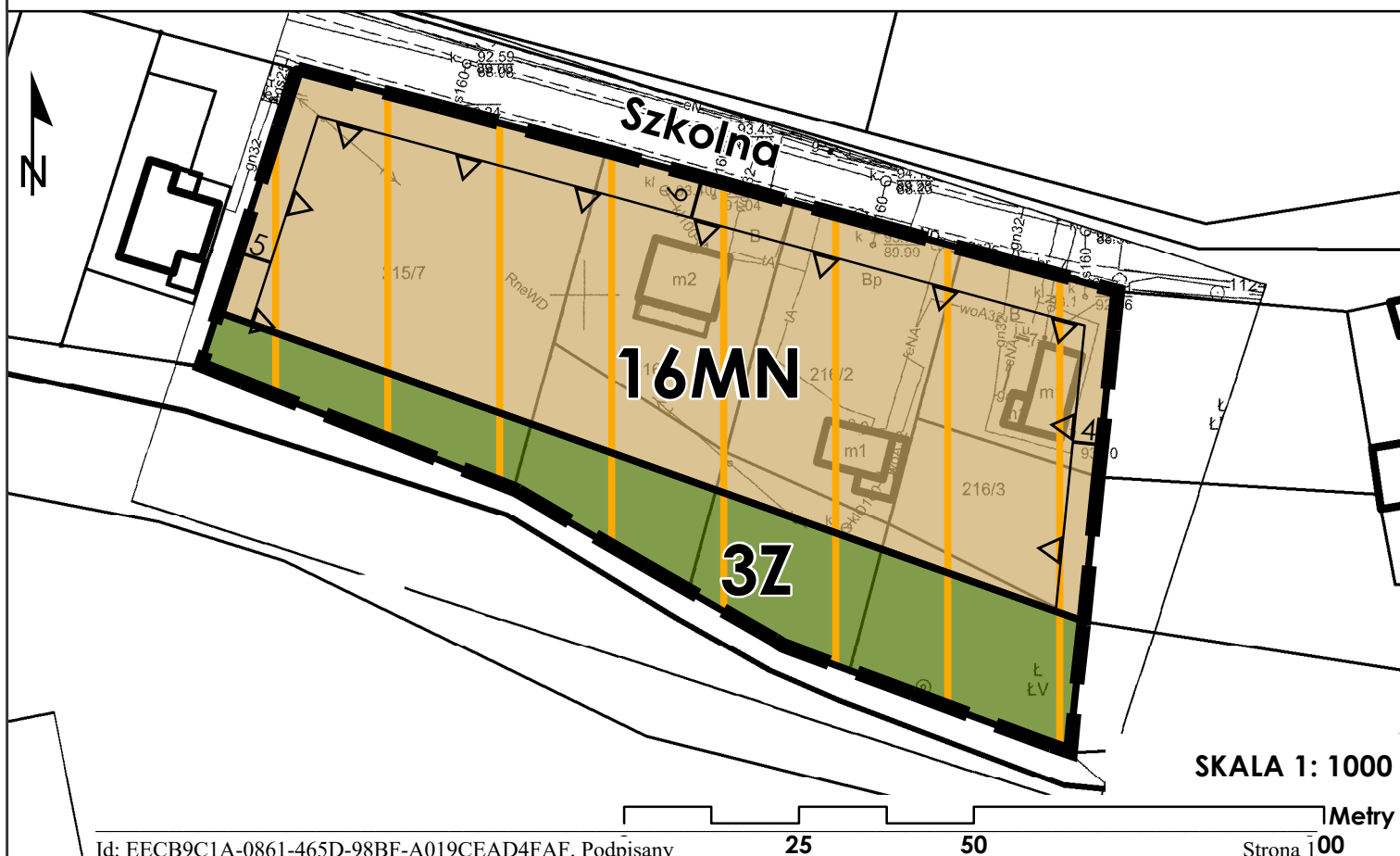


SKALA 1: 10 000

-  GRANICA OBSZARU OBJĘTEGO ZMIANĄ MIEJSCOWEGO  
 PLANU ZAGOSPODAROWANIA PRZESTRZENNEGO - FRAGMENT NR 5
-  TERENY ZABUDOWY MIESZKANIOWEJ JEDNORODZINNEJ Z USŁUGAMI
-  TERENY ŁĄK

## Oznaczenia

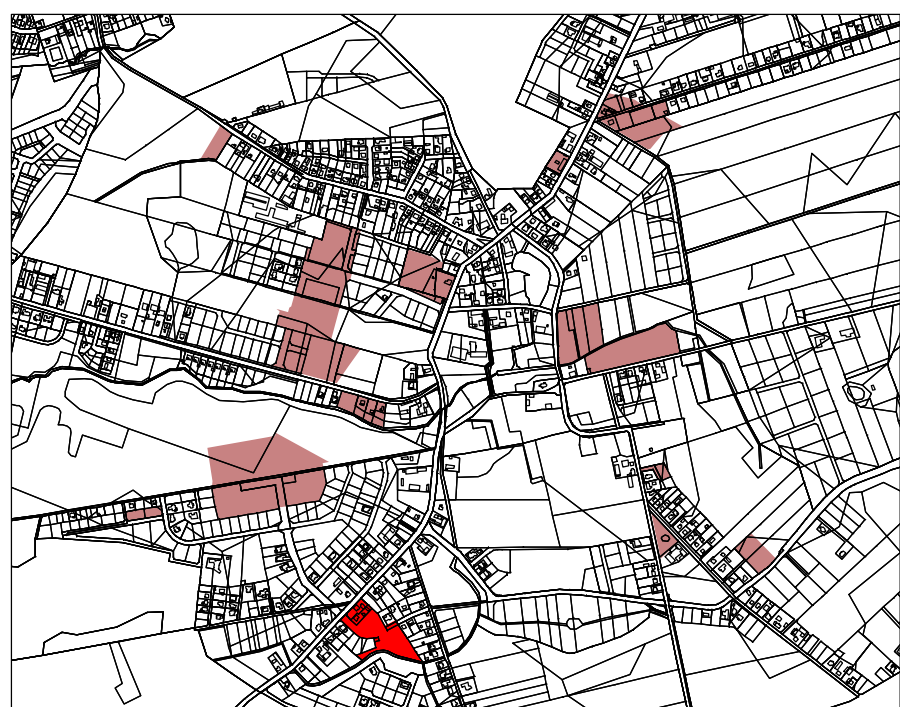
-  GRANICA OBSZARU OBJĘTEGO ZMIANĄ MIEJSCOWEGO PLANU  
 ZAGOSPODAROWANIA PRZESTRZENNEGO - FRAGMENT NR 5
-  LINIE ROZGRANICZAJĄCE TERENY O RÓŻNYM PRZEZNACZENIU  
 LUB RÓŻNYCH ZASADACH ZAGOSPODAROWANIA
-  NIEPRZEKRACZALNE LINIE ZABUDOWY
-  TEREN ZABUDOWY MIESZKANIOWEJ JEDNORODZINNEJ
-  TEREN ZIELENI
-  WYMIAROWANIE [W METRACH]
-  NAZWY ULIC



SKALA 1: 1000



### ZMIANA MIEJSCOWEGO PLANU ZAGOSPODAROWANIA PRZESTRZENNEGO WSI KICIN



FRAGMENT NR 6  
NA TŁE OBSZARÓW OBJĘTYCH ZMIANĄ MIEJSCOWEGO  
PLANU ZAGOSPODAROWANIA PRZESTRZENNEGO WSI KICIN

WYRYS ZE STUDIUM UWARUNKOWAŃ I KIERUNKÓW  
ZAGOSPODAROWANIA PRZESTRZENNEGO GMINY CZERWONAK  
(UCHWAŁA NR 173/XXVIII/2000 RADY GMINY CZERWONAK  
Z DNIA 14 CZERWCA 2000 R.

ZMIENIONA UCHWAŁĄ NR 219/XXXV/2000  
RADY GMINY CZERWONAK Z DNIA 13 GRUDNIA 2000 R.)

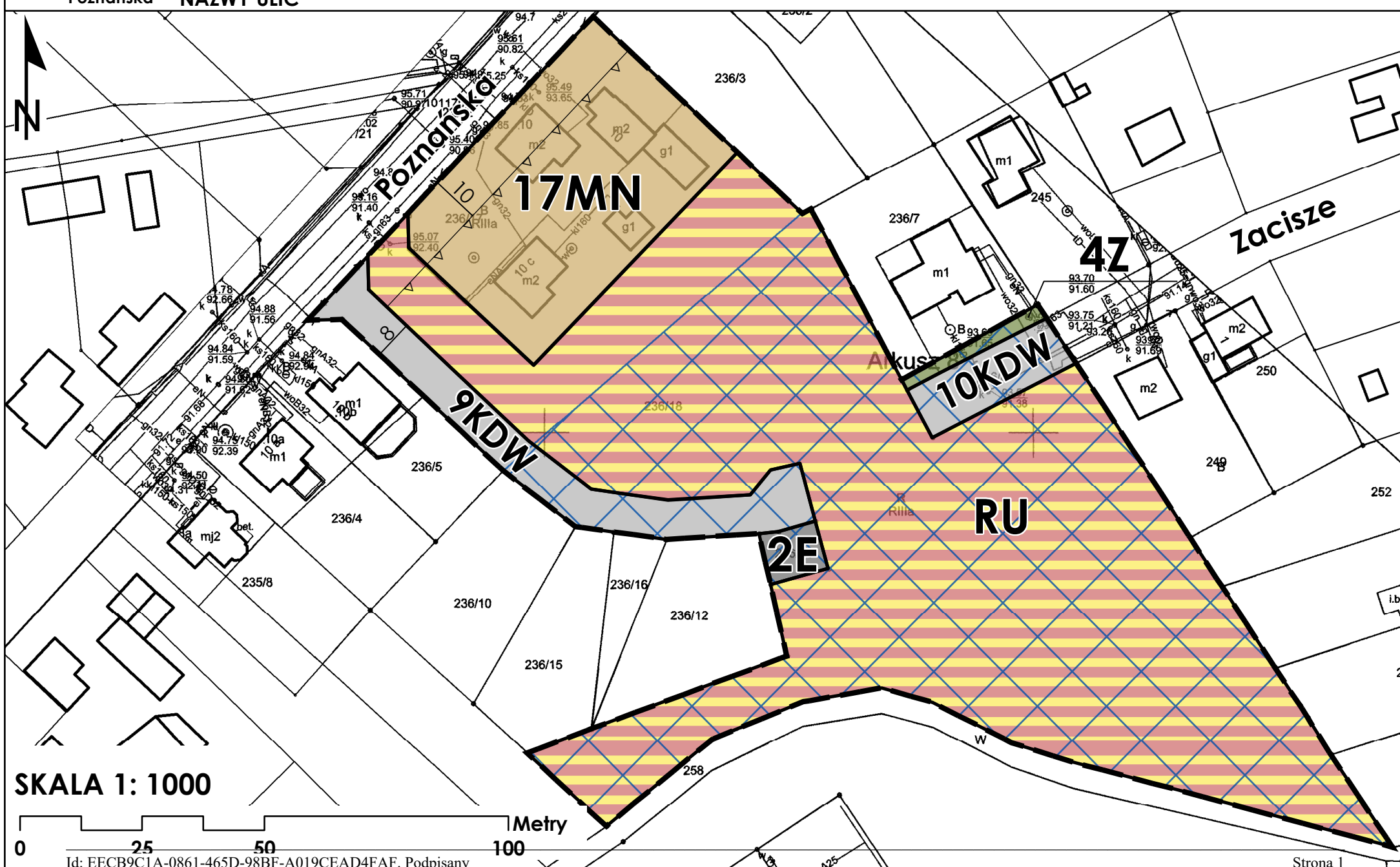


SKALA 1: 10 000

- GRANICA OBSZARU OBJĘTEGO ZMIANĄ MIEJSCOWEGO  
PLANU ZAGOSPODAROWANIA PRZESTRZENNEGO - FRAGMENT NR 6
- M1 TERENY ZABUDOWY MIESZKANIOWEJ JEDNORODZINNEJ Z USŁUGAMI
- TERENY ŁĄK

#### Oznaczenia

- GRANICA OBSZARU OBJĘTEGO ZMIANĄ MIEJSCOWEGO PLANU ZAGOSPODAROWANIA PRZESTRZENNEGO - FRAGMENT NR 6
- LINIE ROZGRANICZAJĄCE TERENY O RÓŻNYM PRZEZNACZENIU LUB RÓŻNYCH ZASADACH ZAGOSPODAROWANIA
- NIAPRZEKRACZALNE LINIE ZABUDOWY
- MN TEREN ZABUDOWY MIESZKANIOWEJ JEDNORODZINNEJ
- RU TEREN OBSŁUGI PRODUKCJI W GOSPODARSTWACH OGRODNICZYCH
- Z TEREN ZIELENI
- KDW TERENY DRÓG WEWNĘTRZNYCH
- E TEREN INFRASTRUKTURY TECHNICZNEJ - ELEKTROENERGETYKI
- ZASIĘG GŁÓWNEGO ZBIORNIKA WÓD PODZIEMNYCH NR 143 - SUBZBIORNIK INOWROCŁAW-GNIEZNO
- 6 WYMIAROWANIE [W METRACH]
- Poznańska NAZWY ULIC




## ZMIANA MIEJSCOWEGO PLANU ZAGOSPODAROWANIA PRZESTRZENNEGO WSI KICIN



FRAGMENT NR 7  
 NA TLE OBSZARÓW OBJĘTYCH ZMIANĄ MIEJSCOWEGO  
 PLANU ZAGOSPODAROWANIA PRZESTRZENNEGO WSI KICIN

WYRYS ZE STUDYUM UWARUNKOWAŃ I KIERUNKÓW  
 ZAGOSPODAROWANIA PRZESTRZENNEGO GMINY CZERWONAK  
 (UCHWAŁA NR 173/XXVIII/2000 RADY GMINY CZERWONAK  
 Z DNIA 14 CZERWCA 2000 R.

ZMIENIONA UCHWAŁĄ NR 219/XXXV/2000  
 RADY GMINY CZERWONAK Z DNIA 13 GRUDNIA 2000 R.)



SKALA 1: 10 000

— GRANICA OBSZARU OBJĘTEGO ZMIANĄ MIEJSCOWEGO  
 PLANU ZAGOSPODAROWANIA PRZESTRZENNEGO - FRAGMENT NR 7



TERENY ZABUDOWY MIESZKANIOWEJ JEDNORODZINNEJ Z USŁUGAMI

## Oznaczenia

- GRANICA OBSZARU OBJĘTEGO ZMIANĄ MIEJSCOWEGO PLANU  
 ZAGOSPODAROWANIA PRZESTRZENNEGO - FRAGMENT NR 7
- LINIE ROZGRANICZAJĄCE TERENY O RÓŻNYM PRZEZNACZENIU  
 LUB RÓŻNYCH ZASADACH ZAGOSPODAROWANIA
- NIEPRZEKRACZALNE LINIE ZABUDOWY
- OBSZAR OTULINY PARKU KRAJOBRAZOWEGO PUSZCZA ZIELONKA
- OBIEKT WPISANY DO GMINNEJ EWIDENCJI ZABYTKÓW
- MN/U TEREN ZABUDOWY MIESZKANIOWEJ JEDNORODZINNEJ LUB USŁUGOWEJ
- 6 WYMIAROWANIE [W METRACH]
- Poznańska NAZWY ULIC



SKALA 1: 1000

Metry

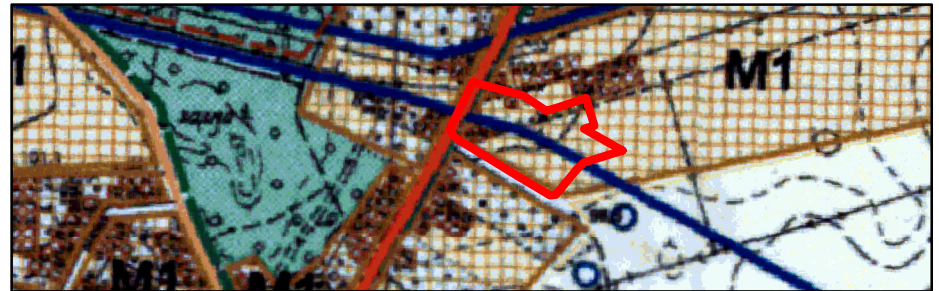


### ZMIANA MIEJSCOWEGO PLANU ZAGOSPODAROWANIA PRZESTRZENNEGO WSI KICIN



FRAGMENT NR 8  
NA TLE OBSZARÓW OBJĘTYCH ZMIANĄ MIEJSCOWEGO  
PLANU ZAGOSPODAROWANIA PRZESTRZENNEGO WSI KICIN

WYRYS ZE STUDIUM UWARUNKOWAŃ I KIERUNKÓW  
ZAGOSPODAROWANIA PRZESTRZENNEGO GMINY CZERWONAK  
(UCHWAŁA NR 173/XXVIII/2000 RADY GMINY CZERWONAK  
Z DNIA 14 CZERWCA 2000 R.  
ZMIENIONA UCHWAŁĄ NR 219/XXXV/2000  
RADY GMINY CZERWONAK Z DNIA 13 GRUDNIA 2000 R.)



SKALA 1: 10 000

- GRANICA OBSZARU OBJĘTEGO ZMIANĄ MIEJSCOWEGO  
PLANU ZAGOSPODAROWANIA PRZESTRZENNEGO - FRAGMENT NR 8
- LINIE ELEKTROENERGETYCZNE
- M1 TERENY ZABUDOWY MIESZKANIOWEJ JEDNORODZINNEJ Z USŁUGAMI

#### Oznaczenia

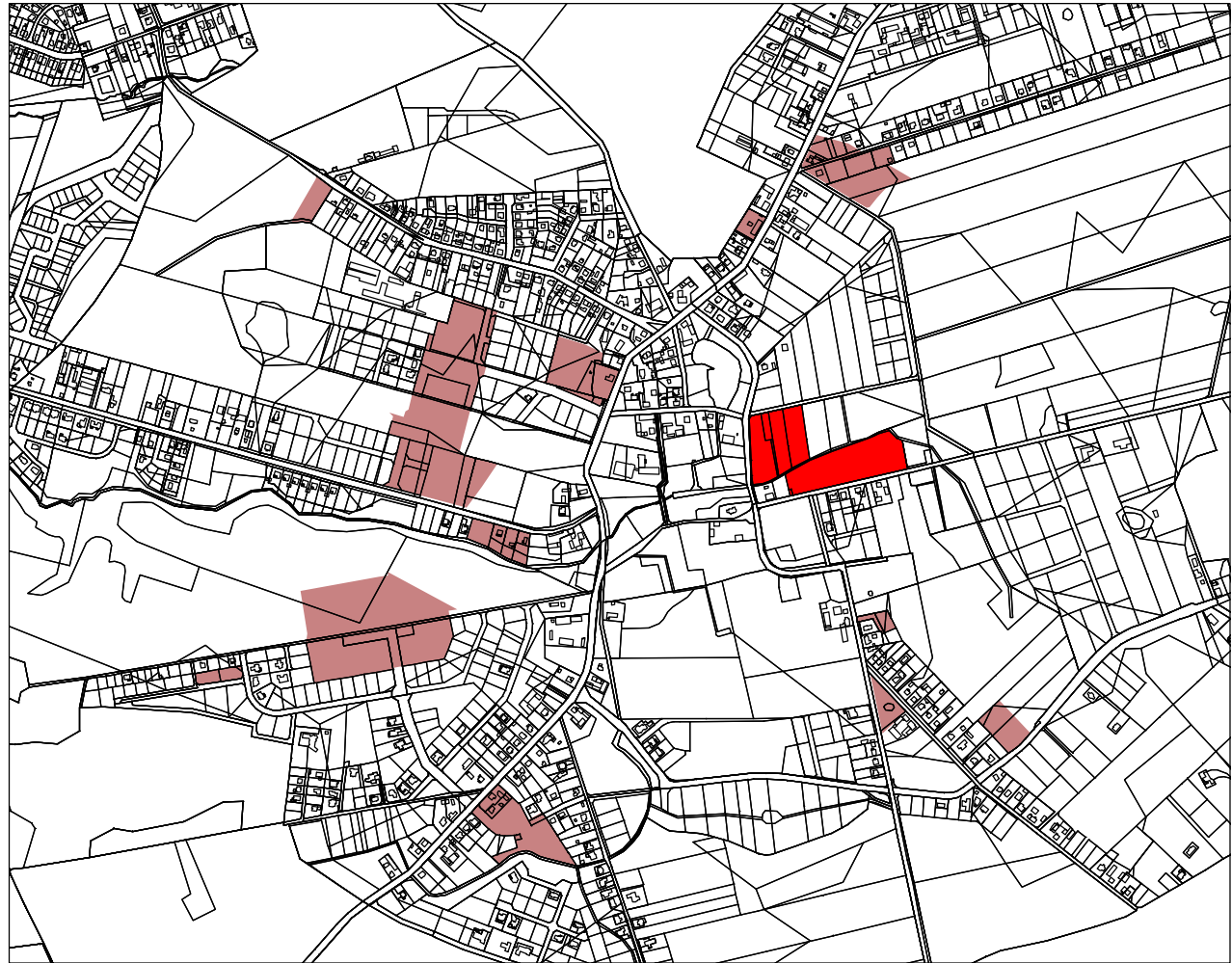
- GRANICA OBSZARU OBJĘTEGO ZMIANĄ MIEJSCOWEGO PLANU ZAGOSPODAROWANIA PRZESTRZENNEGO - FRAGMENT NR 8
- LINIE ROZGRANICZAJĄCE TERENY O RÓŻNYM PRZEZNACZENIU LUB RÓŻNYCH ZASADACH ZAGOSPODAROWANIA
- NIEPRZEKRACZALNE LINIE ZABUDOWY
- OBSZAR OTULINY PARKU KRAJOBRAZOWEGO PUSZCZA ZIELONKA
- MN TERENY ZABUDOWY MIESZKANIOWEJ JEDNORODZINNEJ
- KD-D TEREN DROGI PUBLICZNEJ KLASY DOJAZDOWEJ
- ↔ NAPOWIETRZNA LINIA ELEKTROENERGETYCZNA 110 kV
- 6 STREFA ODDZIAŁYWANIA OD NAPOWIETRZNEJ LINII ELEKTROENERGETYCZNEJ 110kV
- 6 WYMIAROWANIE [W METRACH]
- PROPONOWANY PODZIAŁ DZIAŁEK
- Kłosowa NAZWY ULIC



SKALA 1: 1000



ZMIANA MIEJSCOWEGO PLANU ZAGOSPODAROWANIA PRZESTRZENNEGO WSI KICIN



FRAGMENT NR 9  
NA TŁE OBSZARÓW OBJĘTYCH ZMIANĄ MIEJSCOWEGO  
PLANU ZAGOSPODAROWANIA PRZESTRZENNEGO WSI KICIN

WYRYS ZE STUDIUM UWARUNKOWAŃ I KIERUNKÓW  
ZAGOSPODAROWANIA PRZESTRZENNEGO GMINY CZERWONAK  
(UCHWAŁA NR 173/XXVIII/2000 RADY GMINY CZERWONAK  
Z DNIA 14 CZERWCA 2000 R.  
ZMIENIONA UCHWAŁĄ NR 219/XXXV/2000  
RADY GMINY CZERWONAK Z DNIA 13 GRUDNIA 2000 R.)



SKALA 1: 10 000

- GRANICA OBSZARU OBJĘTEGO ZMIANĄ MIEJSCOWEGO  
PLANU ZAGOSPODAROWANIA PRZESTRZENNEGO - FRAGMENT NR 9
- M1

TERENY ZABUDOWY MIESZKANIOWEJ JEDNORODZINNEJ Z USŁUGAMI
- TERENY ŁĄK

## Oznaczenia

- GRANICA OBSZARU OBJĘTEGO ZMIANĄ MIEJSCOWEGO PLANU  
ZAGOSPODAROWANIA PRZESTRZENNEGO - FRAGMENT NR 9
- LINIE ROZGRANICZAJĄCE TERENY O RÓŻNYM PRZEZNACZENIU  
LUB RÓŻNYCH ZASADACH ZAGOSPODAROWANIA
- NIEPRZEKACZALNE LINIE ZABUDOWY
- OBSZAR OTULINY PARKU KRAJOBRAZOWEGO PUSZCZA ZIELONKA
- STREFY OCHRONY KONSERWATORSKIEJ STANOWISK ARCHEOLOGICZNYCH  
WPISANYCH DO EWIDENCJI ZABYTKÓW

U

TEREN ZABUDOWY USŁUGOWEJ

Z

TEREN ZIELENI

K

TEREN INFRASTRUKTURY TECHNICZNEJ - KANALIZACJI

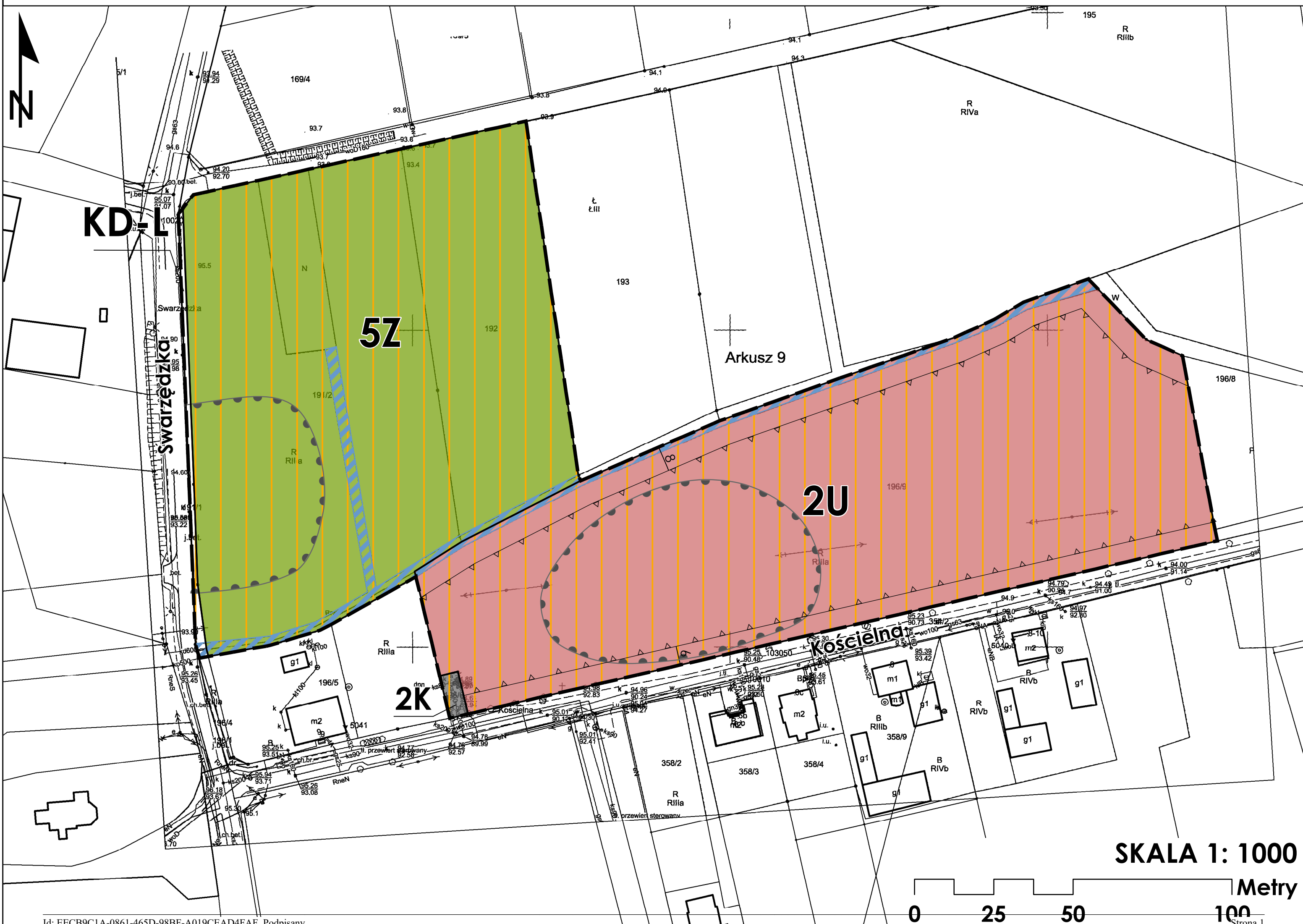
KD-L

TEREN DROGI PUBLICZNEJ KLASY LOKALNEJWODY POWIERZCHNIOWE NA TŁE INNEGO PRZEZNACZENIA

6

WYMIAROWANIE [W METRACH]

Kościelna

NAZWY ULIC

SKALA 1: 1000

0 25 50 100 Metry

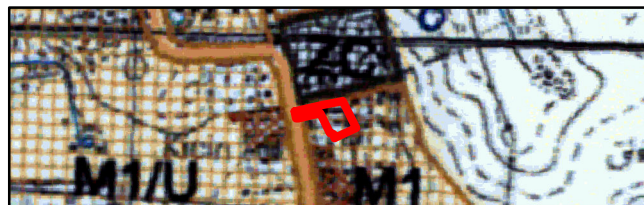


**ZMIANA MIEJSCOWEGO PLANU ZAGOSPODAROWANIA PRZESTRZENNEGO WSI KICIN**



FRAGMENT NR 10  
NA TŁE OBSZARÓW OBJĘTYCH ZMIANĄ MIEJSCOWEGO  
PLANU ZAGOSPODAROWANIA PRZESTRZENNEGO WSI KICIN

WYRYS ZE STUDYUM UWARUNKOWAŃ I KIERUNKÓW  
ZAGOSPODAROWANIA PRZESTRZENNEGO GMINY CZERWONAK  
(UCHWAŁA NR 173/XXVIII/2000 RADY GMINY CZERWONAK  
Z DNIA 14 CZERWCA 2000 R.  
ZMIENIONA UCHWAŁĄ NR 219/XXXV/2000  
RADY GMINY CZERWONAK Z DNIA 13 GRUDNIA 2000 R.)

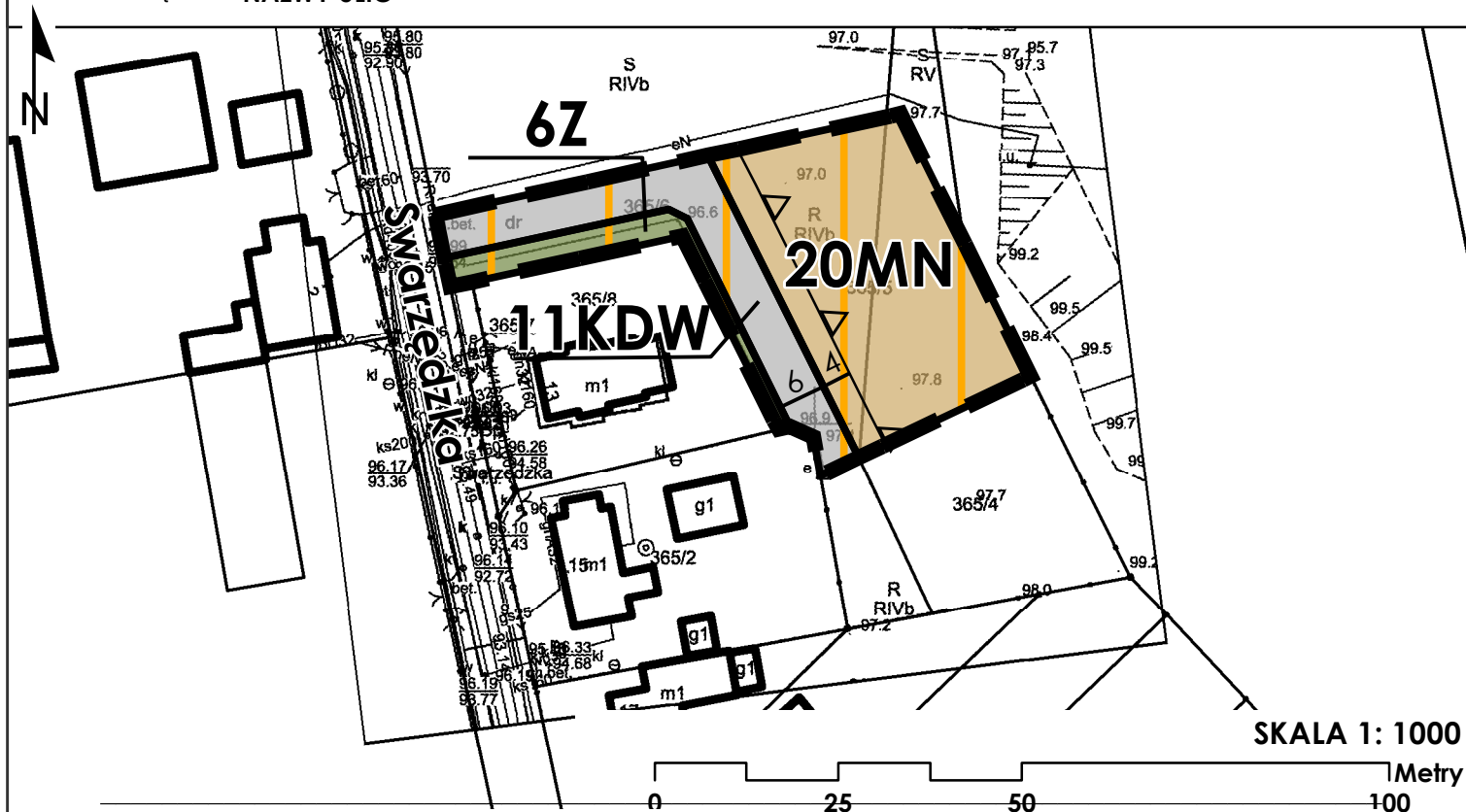


SKALA 1: 10 000

- GRANICA OBSZARU OBJĘTEGO ZMIANĄ MIEJSCOWEGO  
PLANU ZAGOSPODAROWANIA PRZESTRZENNEGO - FRAGMENT NR 10
- M1 TERENY ZABUDOWY MIESZKANIOWEJ JEDNORODZINNEJ Z USŁUGAMI

**Oznaczenia**

- GRANICA OBSZARU OBJĘTEGO ZMIANĄ MIEJSCOWEGO PLANU  
ZAGOSPODAROWANIA PRZESTRZENNEGO - FRAGMENT NR 10
- LINIE ROZGRANICZAJĄCE TERENY O RÓŻNYM PRZEZNACZENIU  
LUB RÓŻNYCH ZASADACH ZAGOSPODAROWANIA
- NIEPRZEKRACZALNE LINIE ZABUDOWY
- OBSZAR OTULINY PARKU KRAJOBRAZOWEGO PUSZCZA ZIELONKA
- MN TEREN ZABUDOWY MIESZKANIOWEJ JEDNORODZINNEJ
- Z TEREN ZIELENI
- KDW TEREN DROGI WEWNĘTRZNEJ
- 6 WYMIAROWANIE [W METRACH]
- Swarzędzka NAZWY ULIC



SKALA 1: 1000

1metry





### ZMIANA MIEJSCOWEGO PLANU ZAGOSPODAROWANIA PRZESTRZENNEGO WSI KICIN



FRAGMENT NR 12  
NA TŁE OBSZARÓW OBJĘTYCH ZMIANĄ MIEJSCOWEGO  
PLANU ZAGOSPODAROWANIA PRZESTRZENNEGO WSI KICIN

WYRYS ZE STUDYUM UWARUNKOWAŃ I KIERUNKÓW  
ZAGOSPODAROWANIA PRZESTRZENNEGO GMINY CZERWONAK  
(UCHWAŁA NR 173/XXVIII/2000 RADY GMINY CZERWONAK  
Z DNIA 14 CZERWCA 2000 R.  
ZMIENIONA UCHWAŁĄ NR 219/XXXV/2000  
RADY GMINY CZERWONAK Z DNIA 13 GRUDNIA 2000 R.)



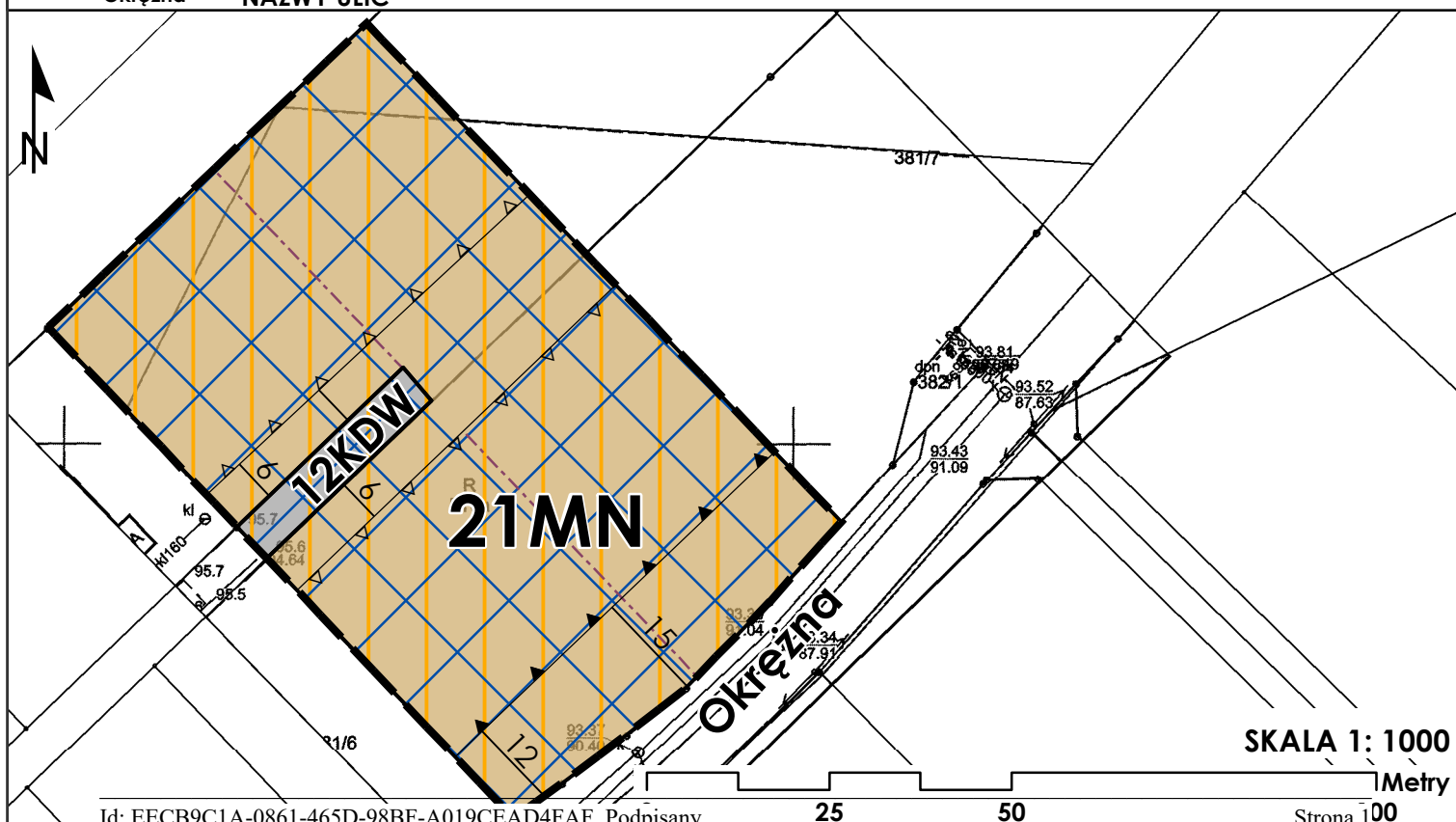
SKALA 1: 10 000

GRANICA OBSZARU OBJĘTEGO ZMIANĄ MIEJSCOWEGO  
PLANU ZAGOSPODAROWANIA PRZESTRZENNEGO - FRAGMENT NR 12

M1 TERENY ZABUDOWY MIESZKANIOWEJ JEDNORODZINNEJ Z USŁUGAMI

## Oznaczenia

- GRANICA OBSZARU OBJĘTEGO ZMIANĄ MIEJSCOWEGO PLANU ZAGOSPODAROWANIA PRZESTRZENNEGO - FRAGMENT NR 12**
- LINIE ROZGRANICZAJĄCE TERENY O RÓŻNYM PRZEZNACZENIU LUB RÓŻNYCH ZASADACH ZAGOSPODAROWANIA**
- OBYWIAZUJĄCE LINIE ZABUDOWY**
- NIEPRZEKRACZALNE LINIE ZABUDOWY**
- OBSZAR OTULINY PARKU KRAJOBRAZOWEGO PUSZCZA ZIELONKA**
- MN** TEREN ZABUDOWY MIESZKANIOWEJ JEDNORODZINNEJ
- KDW** TEREN DROGI WEWNĘTRZNEJ
- ZASIĘG GŁÓWNEGO ZBIORNIKA WÓD PODZIEMNYCH NR 143 - SUBZBIORNIK INOWROCŁAW-GNIEZNO**
- WYMIAROWANIE [W METRACH]**
- PROPONOWANY PODZIAŁ DZIAŁEK**
- Okrężna** NAZWY ULIC





**ZMIANA MIEJSCOWEGO PLANU ZAGOSPODAROWANIA PRZESTRZENNEGO WSI KICIN**



FRAGMENT NR 13  
NA TŁE OBSZARÓW OBJĘTYCH ZMIANĄ MIEJSCOWEGO  
PLANU ZAGOSPODAROWANIA PRZESTRZENNEGO WSI KICIN

WYRYS ZE STUDYUM UWARUNKOWAŃ I KIERUNKÓW  
ZAGOSPODAROWANIA PRZESTRZENNEGO GMINY CZERWONAK  
(UCHWAŁA NR 173/XXVIII/2000 RADY GMINY CZERWONAK  
Z DNIA 14 CZERWCA 2000 R.

ZMIENIONA UCHWAŁĄ NR 219/XXXV/2000  
RADY GMINY CZERWONAK Z DNIA 13 GRUDNIA 2000 R.)



SKALA 1: 10 000

— GRANICA OBSZARU OBJĘTEGO ZMIANĄ MIEJSCOWEGO  
PLANU ZAGOSPODAROWANIA PRZESTRZENNEGO - FRAGMENT NR 13



M1 TERENY ZABUDOWY MIESZKANIOWEJ JEDNORODZINNEJ Z USŁUGAMI

**Oznaczenia**

— GRANICA OBSZARU OBJĘTEGO ZMIANĄ MIEJSCOWEGO PLANU  
ZAGOSPODAROWANIA PRZESTRZENNEGO - FRAGMENT NR 13

— LINIE ROZGRANICZAJĄCE TERENY O RÓŻNYM PRZEZNACZENIU  
LUB RÓŻNYCH ZASADACH ZAGOSPODAROWANIA

||| OBSZAR OTULINY PARKU KRAJOBRAZOWEGO PUSZCZA ZIELONKA

ZL TEREN LASU

Nowe Osiedle NAZWY ULIC



SKALA 1: 1000

Metry

**Rozstrzygnięcie Rady Gminy Czerwonak  
o sposobie rozpatrzenia uwag wniesionych do zmiany miejscowego planu zagospodarowania  
przestrzennego wsi Kicin**

**Uzasadnienie:** Projekt planu uwzględnia przebudowę ulicy Łanowej wraz ze skrzyżowaniem z ulicą Kłosową w granicach zmiany planu, przy czym zachowuje dotychczasowe szerokości ulicy Kłosowej.

**Uzasadnienie:** Projekt planu uwzględnia przebudowę ulicy Łanowej wraz ze skrzyżowaniem z ulicą Kłosową w granicach zmiany planu, przy czym zachowuje dotychczasowe szerokości ulicy Kłosowej.

Na podstawie art. 20 ust. 1 ustawy z dnia 27 marca 2003 r. o planowaniu i zagospodarowaniu przestrzennym (Dz.U. z 2021 r. poz. 741, 784, 922 i 1873) rozstrzyga się, co następuje:

Uwagi złożone w trakcie wyłożenia do publicznego wglądu, tj. w terminie od 6 września do 5 października 2021 r. oraz w terminie składania uwag do dnia 20 października 2021 r.:

1. **Zgłaszający uwagę:** osoba fizyczna, dotyczy działki nr 15/21, obręb Kicin.

**Treść uwagi:** Zapewnienie dojazdu samochodom (także dostawczym) do lokalu usługowego przez ówczesnie przebiegającą ul. Różaną.

**Rozstrzygnięcie:** uwaga nieuwzględniona

**Uzasadnienie:** Zgodnie z analizą zasadności przystąpienia do zmiany miejscowego planu zagospodarowania przestrzennego wsi Kicin, zwanego dalej "mpzp wsi Kicin", w zakresie ul. Różanej oraz dróg przyległych wskazano m.in. na potrzebę ograniczenia nowych połączeń drogowych oraz optymalizację rozwiązań przestrzennych obciążających budżet gminy. W związku z powyższym stwierdzono jako zasadne zawężenie ulicy Różanej, z 47 m do 20 m, na wysokości wnioskowanej działki (zgodnie z szerokością tej drogi w dalszym jej przebiegu), stanowiącej drogę klasy dojazdowej. Szerokość 20 m jest zdecydowanie wystarczająca dla zapewnienia dostępu do dróg przyległym terenom. Działka nr 15/21 ma zapewniony dostęp z dwóch stron (drogi 4KD-D i 6KD-D w projekcie zmiany planu).

2. **Zgłaszający uwagę:** osoba fizyczna, dotyczy działki nr 161/48, obręb Kicin.

1) **Treść uwagi nr 1:** Brak zgody na to, że nowy, proponowany plan nie obejmuje zmianą części działki nr 161/48, wyłączając ze zmian fragment wzdłuż ulicy Kłosowej. Działka ta powinna być w całości przeznaczona pod zabudowę mieszkaniową jednorodzinną.

Nowy plan zagospodarowania przestrzennego powinien obejmować całą działkę oraz scalać całą ziemię pod zabudowę mieszkaniową jednorodzinną.

**Rozstrzygnięcie:** uwaga nieuwzględniona

**Uzasadnienie:** Uwaga wykracza poza granice zmiany planu. Granica zmiany planu została wyznaczona w oparciu o wskazane w obecnie obowiązującym mpzp wsi Kicin przeznaczenia. Zmiana planu nie miała na celu korekty linii rozgraniczających ul. Kłosowej, której szerokość została zaplanowana w obecnym mpzp. W pozostałym zakresie zmiana planu przeznacza wnioskowaną nieruchomość wyłącznie pod zabudowę mieszkaniową jednorodzinną w odróżnieniu do obecnego planu, gdzie dla ww. działki przewidziane są następujące funkcje: zabudowa mieszkaniowa jednorodzinną MJ, zielen izolacyjna ZI, oraz odgałęzienie ulicy Łanowej;

2) **Treść uwagi nr 2:** W nowym planie nie uwzględniono przyjętego planu budowy skrzyżowania dróg Łanowej i Kłosowej, które wytycza na przyszłość bieg ulicy Kłosowej wzdłuż działki 161/48, ale nie w granicach działki.

**Rozstrzygnięcie:** uwaga nieuwzględniona

**Uzasadnienie:** Projekt planu uwzględnia przebudowę ulicy Łanowej wraz ze skrzyżowaniem z ulicą Kłosową w granicach zmiany planu, przy czym zachowuje dotychczasowe szerokości ulicy Kłosowej.

**Rozstrzygnięcie Rady Gminy Czerwonak  
o sposobie realizacji zapisanych w projekcie zmiany miejscowego planu zagospodarowania  
przestrzennego wsi Kicin, inwestycji z zakresu infrastruktury technicznej, które należą do zadań  
własnych gminy, oraz zasad ich finansowania, zgodnie z przepisami o finansach publicznych**

Na podstawie art. 20 ust. 1 ustawy z dnia 27 marca 2003 r. o planowaniu i zagospodarowaniu przestrzennym (Dz.U. z 2021 r. poz. 741, 784, 922 i 1873) Rada Gminy Czerwonak rozstrzyga, co następuje:

**§ 1.** Sposób realizacji zapisanych w planie inwestycji z zakresu infrastruktury technicznej, które należą do zadań własnych gminy:

- 1) zadania w zakresie infrastruktury technicznej prowadzić będą właściwe przedsiębiorstwa, w kompetencji których leży rozwój sieci: wodociągowej, kanalizacji sanitarnej, energetycznej, gazociągowej i ciepłej, zgodnie z miejscowym planem zagospodarowania przestrzennego oraz na podstawie przepisów odrębnych;
- 2) zadania w zakresie gospodarki odpadami realizowane będą zgodnie z miejscowym planem zagospodarowania przestrzennego, a także zgodnie z Regulaminem utrzymania czystości i porządku w zakresie gospodarowania odpadami komunalnymi na obszarze gmin wchodzących w skład Związku Międzygminnego „Gospodarka Odpadami Aglomeracji Poznańskiej” oraz na podstawie przepisów odrębnych;
- 3) podstawę przyjęcia do realizacji zadań określonych w miejscowym planie zagospodarowania przestrzennego, które należą do zadań własnych gminy, stanowić będą zapisy Wieloletniej Prognozy Finansowej Gminy Czerwonak;
- 4) określenie terminów przystąpienia i zakończenia realizacji tych zadań ustalone będzie według kryteriów i zasad przyjętych przy konstruowaniu Wieloletniej Prognozy Finansowej Gminy Czerwonak;
- 5) inwestycje realizowane mogą być etapowo, w zależności od wielkości środków przeznaczonych na inwestycje.

**§ 2.** Finansowanie określonych w planie inwestycji z zakresu infrastruktury technicznej, które należą do zadań własnych gminy, będzie mogło odbywać się poprzez:

- 1) wydatki z budżetu gminy;
- 2) współfinansowanie środkami zewnętrznymi, poprzez budżet gminy, w ramach m.in.:
  - a) dotacji unijnych,
  - b) dotacji samorządu województwa,
  - c) dotacji i pożyczek z funduszy celowych,
  - d) kredytów i pożyczek bankowych,
  - e) innych środków zewnętrznych;
- 3) udział inwestorów w finansowaniu w ramach porozumień o charakterze cywilnoprawnym lub w formie partnerstwa publiczno-prawnego („PPP”) a także właścicieli nieruchomości.

Załącznik Nr 16 do uchwały Nr 448/XLII/2021

Rady Gminy Czerwonak

z dnia 25 listopada 2021 r.

Zalacznik16.gml

**Dane przestrzenne, o których mowa w art. 67a ust. 3 i 5 ustawy z dnia 27 marca 2003 r. o planowaniu i zagospodarowaniu przestrzennym ujawnione zostaną po kliknięciu w ikonę**

## Uzasadnienie

### uchwały Rady Gminy Czerwonak

#### w sprawie zmiany miejscowego planu zagospodarowania przestrzennego wsi Kicin

Wójt Gminy Czerwonak przystąpił do opracowania zmiany miejscowego planu zagospodarowania przestrzennego wsi Kicin, na podstawie uchwały Nr 436/XLIV/2018 Rady Gminy Czerwonak z dnia 22 marca 2018 r. w sprawie przystąpienia do sporządzenia zmiany miejscowego planu zagospodarowania przestrzennego wsi Kicin. Niniejsza uchwała obejmuje obszar o powierzchni ok. 21 ha, i stanowi 13 fragmentów wsi Kicin w gminie Czerwonak.

Celem zmiany planu jest optymalizacja rozwiązań przestrzennych, przede wszystkim poprzez dostosowanie układu komunikacyjnego do potrzeb mieszkańców a także możliwości finansowych gminy. O zmianę planu wnioskowali zarówno mieszkańcy jak i poszczególni właściciele gruntów w kontekście modyfikacji terenów przeznaczonych pod zabudowę jak również lokalizacji obiektów publicznych, służących wszystkim mieszkańcom (jak przedszkole, tereny sportowe, itp.).

Rozwiązania projektu planu nie naruszają ustaleń Studium uwarunkowań i kierunków zagospodarowania przestrzennego gminy Czerwonak, zatwierdzonego uchwałą Rady Gminy Czerwonak Nr 173/XXVIII/2000 z dnia 14 czerwca 2000 r., zmienionego uchwałą Rady Gminy Czerwonak Nr 219/XXXV/2000 z dnia 13 grudnia 2000 r.. W obowiązującym Studium uwarunkowań i kierunków zagospodarowania przestrzennego gminy Czerwonak obszar objęty granicami projektu zmiany planu miejscowego wsi Kicin oznaczony został symbolami M1 – tereny zabudowy mieszkaniowej jednorodzinnej z usługami, MU – tereny intensywnej zabudowy mieszkaniowej z działalnością usługową oraz tereny łąk – bez oznaczenia literowego lub cyfrowego.

Przygotowany projekt zmiany miejscowego planu zagospodarowania przestrzennego został opracowany z poszanowaniem zasad urbanistyki jak również ze wskazaniem dotyczącymi architektury budynków dopuszczonych do realizacji. Zapisy zmiany planu pozwalają na rozwój zabudowy mieszkaniowej jednorodzinnej wraz z obsługą komunikacyjną i usługami, które odpowiadać będą oczekiwaniom mieszkańców i właścicieli nieruchomości. Przyjęte w projekcie rozwiązania zapewniają ukształtowanie zabudowy w sposób uwzględniający wymagania ładu przestrzennego, optymalnego gospodarowania przestrzenią, walorów ekonomicznych przestrzeni oraz istniejących walorów przyrodniczych. Projektowana zabudowa zlokalizowana będzie na obszarze o w pełni wykształconej zwartej strukturze funkcjonalno-przestrzennej a planowane budynki będą stanowiły uzupełnienie istniejącej zabudowy znajdującej się na terenie objętym opracowaniem oraz w jego sąsiedztwie. Obsługa komunikacyjna przedmiotowego terenu będzie realizowana poprzez istniejący układ dróg publicznych, a nowe, projektowane drogi wewnętrzne ograniczą wydatki gminy na realizację układu drogowego.

#### **Sposób realizacji wymogów wynikających z art. 1 ust. 2 – 4 ustawy z dnia 27 marca 2003 r. o planowaniu i zagospodarowaniu przestrzennym**

W związku z art. 1 ust. 2 ustawy z dnia 27 marca 2003 r. o planowaniu i zagospodarowaniu przestrzennym, w projekcie miejscowego planu zagospodarowania przestrzennego, uwzględniono:

1) wymagania ładu przestrzennego, w tym urbanistyki i architektury oraz walory architektoniczne i krajobrazowe poprzez ustalenia w zakresie zasad ochrony i kształtowania ładu przestrzennego, określenie przeznaczenia terenów oraz zapewnienie niezbędnych powiązań komunikacyjnych z istniejącym układem drogowym;

2) wymagania ochrony środowiska, w tym gospodarowania wodami i ochrony gruntów rolnych i leśnych poprzez określenie zasad ochrony środowiska, przyrody i krajobrazu oraz zasad kształtowania krajobrazu, jak wskaźniki udziału zieleni, zapewniania dopuszczalnych poziomów hałasu w środowisku, zaopatrzenia w energię cieplną. W granicach obszaru objętego zmianą planu występują użytki rolne, dla których należy uzyskać zgodę na zmianę przeznaczenia na cele nierolnicze;

3) wymagania ochrony dziedzictwa kulturowego i zabytków poprzez wskazanie i ochronę stanowiska archeologiczne ujętego w ewidencji zabytków jak i obiektu wpisanego do rejestru zabytków: budynek – trojak. Zgodnie z przepisami uwzględniono zarówno powyższe obiekty w planie miejscowym jak również udział Powiatowego Konserwatora Zabytków na każdym wymaganym etapie w trakcie procedury planistycznej do projektu planu;

4) wymagania ochrony zdrowia oraz bezpieczeństwa ludzi i mienia, a także potrzeb osób niepełnosprawnych poprzez realizację miejsc postojowych, ramp, pochylni, zapisy dotyczące infrastruktury technicznej oraz ochrony środowiska;

5) walory ekonomiczne przestrzeni poprzez optymalne wykorzystanie obszaru planu oraz wprowadzenie rozwiązań ułatwiających dostępność do dróg publicznych;

6) prawo własności poprzez uwzględnienie w zagospodarowaniu istniejących uwarunkowań własnościowych;

7) potrzeby obronności i bezpieczeństwa państwa: nie ustala się. Zgodnie z przepisami uwzględniono udział właściwych organów wojskowych, ochrony granic i bezpieczeństwa państwa na każdym wymaganym etapie w trakcie procedury planistycznej do projektu planu;

8) potrzeby interesu publicznego poprzez przeznaczenia terenów zgodnego z polityką przestrzenną gminy, zapisy dotyczące inwestycji celu publicznego, infrastruktury i komunikacji. W planie wskazano lokalizację obiektów służących mieszkańcom gminy (jak przedszkole, tereny sportowe itp.);

9) potrzeby w zakresie rozwoju infrastruktury technicznej, w szczególności sieci szerokopasmowych poprzez wszystkie zapisy dotyczące infrastruktury technicznej;

10) zapewnienie udziału społeczeństwa w pracach nad miejscowym planem zagospodarowania przestrzennego, w tym przy użyciu środków komunikacji elektronicznej poprzez zamieszczenie ogłoszeń i obwieszczeń o przystąpieniu do opracowania zmiany planu miejscowego oraz o wyłożeniu projektu planu do publicznego wglądu w urzędzie gminy, na tablicy ogłoszeń, w prasie lokalnej oraz na stronach internetowych Urzędu Gminy Czerwonak;

11) zachowanie jawności i przejrzystości procedur planistycznych poprzez zamieszczenie ogłoszeń i obwieszczeń o przystąpieniu do opracowania zmiany planu miejscowego oraz o wyłożeniu projektu planu do publicznego wglądu w urzędzie gminy, na tablicy ogłoszeń, w prasie lokalnej oraz na stronach internetowych Urzędu Gminy Czerwonak a także umożliwienie dostępu do dokumentacji planistycznej zgodnie z obowiązującymi przepisami;

12) potrzebę zapewnienia odpowiedniej ilości i jakości wody do celów zaopatrzenia ludności poprzez odpowiednie zapisy dotyczące infrastruktury technicznej.

**W związku z art. 1 ust. 3 ustawy z dnia 27 marca 2003 r. o planowaniu i zagospodarowaniu przestrzennym, w projekcie zmiany miejscowego planu zagospodarowania przestrzennego wzięcie interesu publicznego i interesów prywatnych, w tym zgłaszanych w postaci wniosków i uwag uwzględniono poprzez** ustalenie przeznaczenia, sposobu zagospodarowania i korzystania z terenu. Do projektu planu złożone zostały wnioski zarówno od osób fizycznych i prawnych w odpowiedzi na ogłoszenie/obwieszczenie jak również od organów i instytucji, w odpowiedzi na zawiadomienie o przystąpieniu do sporządzenia zmiany w/w planu miejscowego. W rozstrzygnięciu wniosków kierowano się przede wszystkim polityką przestrzenną Gminy Czerwonak ustaloną w obowiązującym Studium uwarunkowań i kierunków zagospodarowania przestrzennego a także celom przystąpienia do zmiany planu. Projekt zmiany planu został wyłożony do publicznego wglądu, z określeniem terminu wnoszenia uwag. W tym okresie każdy zainteresowany mógł złożyć uwagi do projektu zmiany planu. Uwagi zostały rozpatrzone przez Wójta Gminy Czerwonak.

**W związku z art. 1 ust. 4 ustawy z dnia 27 marca 2003 r. o planowaniu i zagospodarowaniu przestrzennym, w projekcie zmiany miejscowego planu zagospodarowania przestrzennego uwzględniono:**

1) kształtowanie struktur przestrzennych, przy uwzględnieniu dążenia do minimalizowania transportochłonności układu przestrzennego poprzez zachowanie struktury wsi Kicin w oparciu o szkielet komunikacyjny, charakterystycznych wskaźników zabudowy oraz przeciwdziałanie „rozlewaniu się” zabudowy;

2) lokalizowanie nowej zabudowy mieszkaniowej w sposób umożliwiający mieszkańcom maksymalne wykorzystanie publicznego transportu zbiorowego jako podstawowego środka transportu poprzez lokalizację nowej zabudowy w strefie kilkunastuminutowego dojazdu do przystanków komunikacji publicznej – linii nr 321, 323, 396 i 398 zlokalizowanych w ulicy Poznańskiej oraz ulicy Nowe Osiedle, zapewniających dostęp do pozostałych miejscowości w gminie Czerwonak jak również do miasta Poznania;



3) zapewnianie rozwiązań przestrzennych, ułatwiających przemieszczanie się pieszych i rowerzystów poprzez rozwiązania ułatwiające przemieszczanie się pieszych i rowerzystów, wprowadzając zapisy dotyczące m.in.: kształtowania linii zabudowy, dopuszczenia lokalizacji dojazdów i dojazdów czy dostępu do dróg publicznych;

4) dążenie do planowania i lokalizowania nowej zabudowy, na obszarach o w pełni wykształconej zwartej strukturze funkcjonalno-przestrzennej, w granicach jednostki osadniczej w rozumieniu art. 2 pkt 1 ustawy z dnia 29 sierpnia 2003 r. o urzędowych nazwach miejscowości i obiektów fizjograficznych (Dz. U. z 2019 r. poz. 1443), w szczególności poprzez uzupełnienie istniejącej zabudowy, w ramach jednej, spójnej jednostki wiejskiej o przeważającej zabudowie jednorodzinnej oraz ustalenie parametrów i wskaźników nawiązujących do istniejącej zabudowy wsi Kicin.

**Zgodność z wynikami analizy, o której mowa w art. 32 ust. 1 ustawy z dnia 27 marca 2003 r. o planowaniu i zagospodarowaniu przestrzennym:**

Przedmiotowa zmiana planu jest zgodna z wynikami analizy zawartymi w uchwale Nr 415/XLIX/2014 Rady Gminy Czerwonak z dnia 21 sierpnia 2014 r. w sprawie aktualności studium uwarunkowań i kierunków zagospodarowania przestrzennego Gminy Czerwonak oraz miejscowych planów zagospodarowania przestrzennego.

**Wpływ ustaleń planu na finanse publiczne, w tym budżet gminy:**

Ustalenia projektu zmiany miejscowego planu powoduje określone skutki finansowe związane z poniesieniem wydatków na realizację ustaleń planu oraz z możliwością uzyskania dochodów. Wpływ na finanse publiczne zostanie określony w prognozie skutków finansowych wynikających z uchwalenia zmiany planu miejscowego.

**Procedura formalno-prawna:**

Została przeprowadzona zgodnie z art. 17 ustawy z dnia 27 marca 2003 r. o planowaniu i zagospodarowaniu przestrzennym. Po ogłoszeniu w prasie w dniu 6 kwietnia 2018 r. komunikatu o przystąpieniu do sporządzania zmiany miejscowego planu zagospodarowania przestrzennego, wystąpiono na piśmie do organów właściwych do opiniowania i uzgadniania planu, organów administracji rządowej i samorządowej oraz jednostek organizacyjnych o składanie wniosków. Do zmiany planu wpłynęły również wnioski od osób fizycznych i prawnych. Wnioski zostały rozpatrzone przez Wójta Gminy Czerwonak w trakcie sporządzania projektu planu.

W pismach z dnia 6 kwietnia 2018 r. wystąpiono do Regionalnego Dyrektora Ochrony Środowiska, zwanego dalej "RDOŚ", i Państwowego Powiatowego Inspektora Sanitarnego, zwanego dalej "PPIS", o uzgodnienie zakresu i stopnia szczegółowości informacji zawartych w prognozie oddziaływania na środowisko do projektu zmiany miejscowego planu zagospodarowania przestrzennego wsi Kicin. W odpowiedzi, pismami: z dnia 27 kwietnia 2018 r. – PPIS i z dnia 9 maja 2018 r. – RDOŚ, uzgodniły zakres i szczegółowość prognozy.

Projekt planu uzyskał pozytywną opinię Gminnej Komisji Urbanistyczno-Architektonicznej w Gminie Czerwonak. Zgłoszone przez Gminną Komisję Urbanistyczno-Architektoniczną uwagi zostały rozpatrzone i uwzględnione stosownie do istniejących uwarunkowań terenu objętego zmianą planu oraz celu sporządzania zmiany planu.

Z uwagi na występowanie w granicach opracowania planu gruntów rolnych klasy IIIa i IIIb wystąpiono z wnioskiem do Ministra Rolnictwa i Rozwoju Wsi o uzyskanie zgody na zmianę ich przeznaczenia na cele nierolnicze. Decyzją z dnia 19 lutego 2021 r. Minister Rolnictwa i Rozwoju Wsi wyraził zgodę na zmianę ich przeznaczenia na cele nierolnicze.

Projekt zmiany planu został przesłany do organów i instytucji i uzyskał wszystkie wymagane prawem opinie i uzgodnienia.

Projekt zmiany planu wraz z prognozą oddziaływania na środowisko został wyłożony do publicznego wglądu w dniach od 6 września 2021 r. do 5 października 2021 r., w trakcie którego, w dniu 7 września 2021 r. przeprowadzona została dyskusja publiczna nad przyjętymi w projekcie zmiany planu rozwiązaniami. Procedura zapewniła możliwość składania uwag do projektu zmiany planu w formie pisemnej lub za pomocą środków komunikacji elektronicznej do Wójta Gminy Czerwonak w ustawowo wyznaczonym terminie, tj. do dnia 20 października 2021 r. Do wyłożonego do publicznego wglądu projektu zmiany planu wpłynęły uwagi od osób fizycznych. Wójt Gminy Czerwonak rozstrzygnął o nieuwzględnieniu uwag w całości.

Po dopełnieniu wszystkich przewidzianych ustawą z dnia 27 marca 2003 r. o planowaniu i zagospodarowaniu przestrzennym procedur, projekt planu został przedłożony Radzie Gminy Czerwonak celem jego uchwalenia.

W świetle powyższych ustaleń uznaje się, że podjęcie uchwały zatwierdzającej zmianę miejscowego planu zagospodarowania przestrzennego wsi Kicin przez Radę Gminy Czerwonak jest w pełni zasadne.



## DOKUMENT PODPISANY ELEKTRONICZNIE

### Dane podpisywanego dokumentu

Typ dokumentu	Uchwała
Numer dokumentu	448/XLII/2021
Data dokumentu	2021-11-25
Organ wydający	Rada Gminy Czerwonak
Przedmiot regulacji	w sprawie zmiany miejscowego planu zagospodarowania przestrzennego wsi Kicin
Identyfikator dokumentu	EECB9C1A-0861-465D-98BF-A019CEAD4FAF

### Informacje o złożonych podpisach elektronicznych

<b>Podpis:</b>	
Sygnatura	Signature-605852134
Numer seryjny	634A36A5BDEE8274A1ED4D245679472A367DDC0D
Osoba podpisująca	Wojciech Aleksander Skrzekut
Kraj	PL
Data złożenia podpisu	29.11.2021 16:06:09
Zakres podpisu	Cały dokument
Wystawca certyfikatu	VATPL-5260300517 COPE SZAFIR - Kwalifikowany Krajowa Izba Rozliczeniowa S.A. PL