

**UCHWAŁA NR 431/XL/2021
RADY GMINY CZERWONAK**

z dnia 21 października 2021 r.

w sprawie miejscowego planu zagospodarowania przestrzennego „Miękowo – rejon ulicy Łąkowej”

Na podstawie art. 18 ust. 2 pkt 5 ustawy z dnia 8 marca 1990 r. o samorządzie gminnym (Dz. U. z 2021 r. poz. 1372) i art. 20 ust. 1 ustawy z dnia 27 marca 2003 r. o planowaniu i zagospodarowaniu przestrzennym (Dz. U. z 2021 r. poz. 741, 784 i 922) uchwala się, co następuje:

§ 1. 1. Uchwala się miejscowy plan zagospodarowania przestrzennego „Miękowo – rejon ulicy Łąkowej”, zwany dalej „planem”, stwierdzając, iż nie narusza on ustaleń Studium uwarunkowań i kierunków zagospodarowania przestrzennego gminy Czerwonak, zatwierdzonego Uchwałą Nr 173/XXVIII/2000 Rady Gminy Czerwonak z dnia 14 czerwca 2000 r., zmienionego Uchwałą Nr 219/XXXV/2000 Rady Gminy Czerwonak z dnia 13 grudnia 2000 r.

2. Załączniki do uchwały stanowią:

- 1) część graficzna planu w skali 1:1000, zwana dalej „rysunkiem planu” - *załącznik nr 1*;
- 2) rozstrzygnięcie Rady Gminy Czerwonak o sposobie rozpatrzenia uwag do projektu planu - *załącznik nr 2*;
- 3) rozstrzygnięcie Rady Gminy Czerwonak o sposobie realizacji, zapisanych w planie inwestycji z zakresu infrastruktury technicznej, które należą do zadań własnych gminy oraz zasadach ich finansowania, zgodnie z przepisami o finansach publicznych - *załącznik nr 3*;
- 4) zbiór danych przestrzennych dotyczących planu – *załącznik nr 4*.

3. Granice obszaru objętego planem określono na rysunku planu.

§ 2. Ilekroć w uchwale jest mowa o:

- 1) budynku gospodarczo-garażowym – należy przez to rozumieć budynek gospodarczy, garaż lub budynek garażowy z częścią gospodarczą;
- 2) dachu płaskim – należy przez to rozumieć dach o kącie nachylenia połaci nie większym niż 12°;
- 3) działce – należy przez to rozumieć działkę budowlaną w rozumieniu ustawy o planowaniu i zagospodarowaniu przestrzennym;
- 4) obowiązującej linii zabudowy – należy przez to rozumieć linię, na której lub stycznie do której nakazuje się usytuowanie zewnętrznej ściany budynku;
- 5) nieprzekraczalnej linii zabudowy – należy przez to rozumieć linię określającą dopuszczalną minimalną odległość zewnętrznej ściany budynku od linii rozgraniczającej terenu;
- 6) ogrodzeniu pełnym – należy przez to rozumieć ogrodzenie, w którym część pełna stanowi nie mniej niż 70% powierzchni całkowitej ogrodzenia;
- 7) powierzchni całkowitej zabudowy – należy przez to rozumieć sumę powierzchni całkowitej wszystkich kondygnacji w budynku lub budynkach zlokalizowanych na działce budowlanej;
- 8) tablicy informacyjnej – należy przez to rozumieć element systemu informacji gminnej, turystycznej, przyrodniczej, infrastrukturalnej lub edukacji ekologicznej.

§ 3. Ustala się następujące przeznaczenie terenów:

- 1) tereny zabudowy mieszkaniowej jednorodzinnej, oznaczone symbolami 1MN, 2MN, 3MN, 4MN;
- 2) teren drogi publicznej, klasy dojazdowej, oznaczony symbolem KDD.

§ 4. Ustala się następujące zasady ochrony i kształtowania ładu przestrzennego:

- 1) zakaz budowy ogrodzeń pełnych i składających się z przęseł wykonanych z prefabrykatów betonowych;
- 2) zakaz lokalizacji tablic i urządzeń reklamowych;

- 3) dopuszczenie lokalizacji sztyldów umieszczanych na elewacji budynku, wyłącznie na poziomie pierwszej kondygnacji o maksymalnej łącznej powierzchni na jednej działce nieprzekraczającej 2 m² lub na ogrodzeniu o maksymalnej łącznej powierzchni na jednej działce nieprzekraczającej 1 m²;
- 4) dopuszczenie lokalizacji tablic informacyjnych o wysokości do 2 m i o powierzchni nieprzekraczającej 2 m².

§ 5. Ustala się następujące zasady ochrony środowiska, przyrody i krajobrazu, w tym zasad kształtowania krajobrazu:

- 1) zakaz lokalizacji przedsięwzięć mogących znacząco oddziaływać na środowisko w rozumieniu przepisów odrębnych, z wyłączeniem inwestycji celu publicznego;
- 2) nakaz zachowania, na terenach MN, dopuszczalnych poziomów hałasu w środowisku jak dla terenów zabudowy mieszkaniowej jednorodzinnej, zgodnie z przepisami odrębnymi;
- 3) w zakresie instalacji, w których następuje spalanie paliw dla celów grzewczych, stosowanie ograniczeń lub zakazów zgodnie z przepisami odrębnymi.

§ 6. Nie określa się szczegółowych zasad ochrony dziedzictwa kulturowego i zabytków oraz dóbr kultury współczesnej.

§ 7. W zakresie wymagań wynikających z potrzeb kształtowania przestrzeni publicznych, dopuszcza się wprowadzenie powierzchni biologicznie czynnej na wolnych od utwardzenia powierzchniach terenów dróg publicznych, z uwzględnieniem przebiegu projektowanych sieci infrastruktury technicznej.

§ 8. Dla terenów 1MN, 2MN, 3MN, 4MN ustala się następujące parametry i wskaźniki kształtowania zabudowy oraz zagospodarowania terenu:

- 1) lokalizację budynków mieszkalnych jednorodzinnych w zabudowie wolno stojącej;
- 2) lokalizację wyłącznie jednego budynku mieszkalnego jednorodzinnego wolno stojącego na jednej działce;
- 3) lokalizację jednego budynku gospodarczo-garażowego wolno stojącego o maksymalnej powierzchni 50 m² lub jednej wiaty o maksymalnej powierzchni 50 m² na działce;
- 4) posadowienie posadzki parteru nie wyżej niż 0,5 m nad istniejącym poziomem terenu;
- 5) zakaz lokalizacji blaszanych budynków gospodarczo-garażowych;
- 6) dopuszczenie traktowania obowiązujących linii zabudowy jak nieprzekraczalnych linii zabudowy dla lokalizacji budynków gospodarczo-garażowych;
- 7) wskaźnik intensywności zabudowy od 0 do 0,55;
- 8) maksymalną powierzchnię zabudowy – 23% powierzchni działki;
- 9) minimalną powierzchnię terenu biologicznie czynnego – 65% powierzchni działki;
- 10) szerokość elewacji frontowej budynków mieszkalnych na terenach 1MN, 2MN, 4MN nie mniejszą niż 11,0 m;
- 11) geometrię dachów budynków mieszkalnych:
 - a) dachy strome dwuspadowe lub wielospadowe, symetryczne, o kącie nachylenia połaci dachowych od 30° do 45° na terenie 1MN,
 - b) dachy płaskie lub strome o kącie nachylenia połaci dachowych od 30° do 45° na terenie 2MN, 3MN i 4MN;
- 12) geometrię dachów budynków gospodarczo-garażowych: płaskie lub strome o kącie nachylenia połaci dachowych od 30° do 45°;
- 13) wysokość budynków mieszkalnych:
 - a) do 2 kondygnacji nadziemnych,
 - b) nie więcej niż 8,0 m;
- 14) wysokość budynków gospodarczo-garażowych:
 - a) 1 kondygnacja nadziemna,

- b) nie więcej niż 4,5 m dla budynków o dachach stromych,
- c) nie więcej niż 3,5 m dla budynków o dachach płaskich;
- 15) wysokość wiat: nie więcej niż 3,5 m;
- 16) zastosowanie materiałów elewacyjnych budynków w odcieniach bieli, szarości, brązu lub beżu, przy czym ustalenie nie dotyczy elementów wykończeniowych wykonanych z metalu, drewna, szkła i ceramiki;
- 17) dla dachów stromych zastosowanie dachówki ceramicznej, betonowej, bitumicznej, materiału dachówkopodobnego lub blachy na rąbek, z palety barw czerwieni lub odcieni szarości;
- 18) dopuszczenie niwelacji terenu w zakresie 0,5 m względem istniejącego poziomu terenu;
- 19) powierzchnię nowo wydzielanych działek nie mniejszą niż - 1200 m², przy czym dopuszcza się wydzielenie działek o powierzchni mniejszej dla obiektów infrastruktury technicznej, dojazdów, dojazdów lub powiększenia sąsiednich nieruchomości.

§ 9. Nie ustala się granic i sposobów zagospodarowania terenów lub obiektów podlegających ochronie, na podstawie przepisów odrębnych, w tym terenów górniczych, a także narażonych na niebezpieczeństwo powodzi oraz zagrożonych osuwaniem się mas ziemnych.

§ 10. 1. Ustala się następujące szczegółowe zasady i warunki scalania i podziału nieruchomości objętych planem:

- 1) minimalna szerokość frontu działki na terenach MN – 20 m;
- 2) minimalna powierzchnia działki na terenach MN – 1200 m²;
- 3) kąt położenia granic działek w stosunku do pasa drogowego dróg wewnętrznych i publicznych od 70° do 110°.

2. Nie wyznacza się granic obszarów wymagających przeprowadzenia scaleń i podziałów nieruchomości.

§ 11. W zakresie szczególnych warunków zagospodarowania terenów oraz ograniczeń w ich użytkowaniu, w tym zakazu zabudowy ustala się:

- 1) nakaz zachowania ograniczeń wynikających z położenia terenu objętego planem w obszarze otuliny Parku Krajobrazowego Puszcza Zielonka;
- 2) ustala się uwzględnienie w zagospodarowaniu terenu ograniczeń wynikających z przebiegu sieci infrastruktury technicznej, w tym linii elektroenergetycznej średniego napięcia 15kV;
- 3) teren objęty opracowaniem planu obejmuje koncesja nr 3/2019/Ł z dnia 12 kwietnia 2019 r. na poszukiwanie i rozpoznawanie złóż ropy naftowej i gazu ziemnego oraz wydobywanie ropy naftowej i gazu ziemnego ze złóż w obszarze „Szamotuły – Poznań Północ”, ważna do dnia 12 kwietnia 2029 r.

§ 12. Ustala się następujące zasady modernizacji, rozbudowy i budowy systemów komunikacji i infrastruktury technicznej:

- 1) w zakresie systemów komunikacji:
 - a) teren drogi publicznej klasy dojazdowej, oznaczony symbolem KDD,
 - b) szerokość drogi w liniach rozgraniczających zgodnie z rysunkiem planu;
- 2) nakaz wyznaczenia miejsc postojowych dla pojazdów zaopatrzonych w kartę parkingową, zgodnie z przepisami odrębnymi;
- 3) zapewnienie miejsc postojowych dla samochodów osobowych na terenie działki, na której będzie lokalizowana inwestycja w łącznej liczbie nie mniejszej niż:
 - a) 2 miejsca na każdy lokal mieszkalny,
 - b) 1 miejsce na każde rozpoczęte 50 m² powierzchni użytkowej usług;
- 4) obsługę komunikacyjną terenów z dróg publicznych zlokalizowanych poza granicami planu oraz z drogi publicznej KDD;
- 5) dopuszczenie robót budowlanych w zakresie sieci i urządzeń infrastruktury technicznej;
- 6) odprowadzanie ścieków komunalnych do sieci kanalizacji sanitarnej;

7) zagospodarowanie wód opadowych i roztopowych zgodnie z przepisami odrębnymi.

§ 13. W zakresie sposobów i terminu tymczasowego zagospodarowania, urządzenia i użytkowania terenów ustalenia planu dotyczące lokalizacji ogrodzeń, szyldów i reklam zachowują moc do czasu podjęcia przez Radę Gminy Czerwonak uchwały w sprawie zasad i warunków sytuowania obiektów małej architektury, tablic reklamowych i urządzeń reklamowych oraz ogrodzeń zgodnie z art. 37a ust. 1 ustawy z dnia 27 marca 2003 r. o planowaniu i zagospodarowaniu przestrzennym.

§ 14. Ustala się stawkę służącą naliczeniu jednorazowych opłat, o jakich mowa w art. 36 ust. 4 ustawy z dnia 27 marca 2003 r. o planowaniu i zagospodarowaniu przestrzennym, w wysokości 30% dla terenów objętych planem.

§ 15. Wykonanie uchwały powierza się Wójtowi Gminy Czerwonak.

§ 16. Uchwała wchodzi w życie po upływie 14 dni od dnia jej ogłoszenia w Dzienniku Urzędowym Województwa Wielkopolskiego.

Wiceprzewodniczący Rady
Gminy Czerwonak

Roman Król

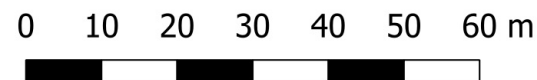
/podpisano elektronicznie/

Miejscowy plan zagospodarowania przestrzennego „Miękowo – rejon ulicy Łąkowej”

Załącznik nr 1 do Uchwały Nr 431/XL/2021 Rady Gminy Czerwonak
z dnia 21 października 2021 r., ogłoszonej w Dzienniku Urzędowym
Województwa Wielkopolskiego z r. poz.



SKALA 1:1000



Oznaczenia:

- granica obszaru objętego planem
- linie rozgraniczające tereny o różnym przeznaczeniu i różnych zasadach zagospodarowania
- ▲▲▲ obowiązujące linie zabudowy
- △△△ nieprzekraczalne linie zabudowy
- + punkt zmiany rodzaju linii zabudowy

Przeznaczenie terenów:

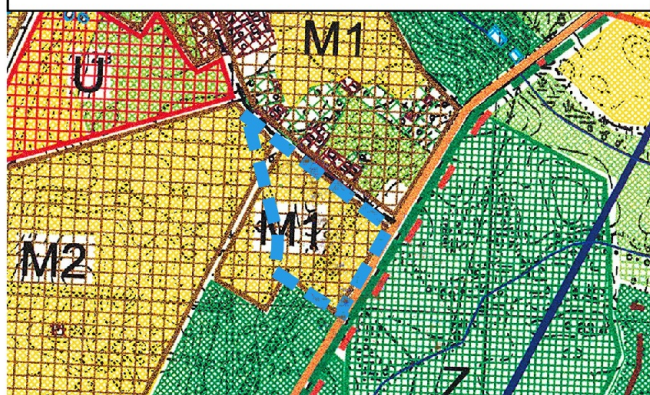
- MN - tereny zabudowy mieszkaniowej jednorodzinnej
- KDD - teren drogi publicznej, klasy dojazdowej

Pozostałe ustalenia:

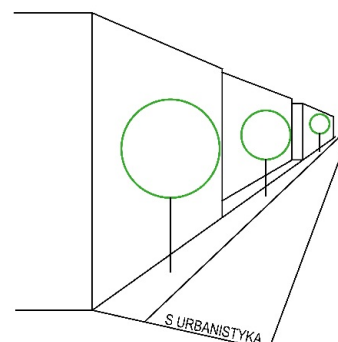
- linia elektroenergetyczna średniego napięcia 15kV

Obszar objęty planem znajduje się w granicach otuliny
Parku Krajobrazowego Puszcza Zielonka.

WYRYS ZE STUDIUM UWARUNKOWAŃ I
KIERUNKÓW ZAGOSPODAROWANIA
PRZESTRZENNEGO GMINY CZERWONAK
SKALA 1:10 000



- granica obszaru objętego planem
- M1 - tereny zabudowy mieszkaniowej jednorodzinnej



Rozstrzygnięcie Rady Gminy Czerwonak o sposobie rozpatrzenia uwag wniesionych do projektu miejscowego planu zagospodarowania przestrzennego „Miękowo – rejon ulicy Łąkowej”

Na podstawie art. 20 ust. 1 ustawy z dnia 27 marca 2003 r. o planowaniu i zagospodarowaniu przestrzennym (Dz. U. z 2021 r. poz. 741, 784 i 922) rozstrzyga się, co następuje:

1. Uwaga złożona przez: osobę fizyczną

Treść uwagi: Proszę o uwzględnienie w planie możliwości prowadzenia działalności handlowej.

Rozstrzygnięcie: uwaga nieuwzględniona

Uzasadnienie: W celu uniknięcia konfliktów społecznych w projekcie planu nie dopuszcza się możliwości lokalizacji budynków o funkcji usługowej. Zgodnie z przepisami ustawy Prawo budowlane w budynku mieszkalnym jednorodzinnym dopuszcza się wydzielenie jednego lokalu mieszkalnego i lokalu użytkowego o powierzchni całkowitej nieprzekraczającej 30% powierzchni całkowitej budynku.

2.1. Uwaga złożona przez: osoby fizyczne

Treść uwagi: W § 8. punkt 13) dodać punkt 13 c) o następującym brzmieniu:

13. c) dla terenów 1MN maksymalna wysokość górnej krawędzi elewacji frontowej lub bocznej, do okapu – maksymalnie 4,5 m.

Rozstrzygnięcie: uwaga nieuwzględniona

Uzasadnienie: Wysokość górnej krawędzi elewacji frontowej lub bocznej, do okapu, attyki nie jest obligatoryjnym parametrem określonym w miejscowym planie zagospodarowania przestrzennego. Brak uzasadnienia dla ograniczania wartości tego parametru dla nowych budynków.

2.2. Uwaga złożona przez: osoby fizyczne

Treść uwagi: Wnosimy o to aby nie zmieniać – pod wpływem innych wniosków i uwag, które mogły wpłynąć do Wójta, dotyczących tego projektu – innych parametrów oraz brzmienia zapisów przedstawionych w § 8. do 10. niniejszego projektu. Podane w tym projekcie parametry są spójne, wyważone i zapewniają – z uwzględnieniem w/w zmian (pkt. 1) i 2)) zachowanie wiejskiego charakteru tego obszaru oraz wymuszają zabudowę nowych budynków o charakterze nieodbiegającym od zastanej zabudowy. Parametry te zostały wzięte z tabel urbanistycznych dla zabudowy obszaru w granicach planu i istniejące budynki na w/w terenie spełniają takie parametry.

Rozstrzygnięcie: uwaga nieuwzględniona

Uzasadnienie: Uwaga bezzasadna. Uwaga nie dotyczy treści merytorycznej projektu planu. Wszystkie uwagi wniesione do projektu planu zostały przeanalizowane pod kątem możliwości ich uwzględnienia.

Rozstrzygnięcie Rady Gminy Czerwonak o sposobie realizacji zapisanych w projekcie miejscowego planu zagospodarowania przestrzennego „Miękowo – rejon ulicy Łąkowej” inwestycji z zakresu infrastruktury technicznej, które należą do zadań własnych gminy, oraz zasad ich finansowania, zgodnie z przepisami o finansach publicznych

Na podstawie art. 20 ust. 1 ustawy z dnia 27 marca 2003 r. o planowaniu i zagospodarowaniu przestrzennym (Dz. U. z 2021 r. poz. 741, 784 i 922) rozstrzyga się, co następuje:

§ 1. Sposób realizacji zapisanych w planie inwestycji z zakresu infrastruktury technicznej, które należą do zadań własnych gminy:

- 1) zadania w zakresie realizacji przewidzianych dróg publicznych będą realizowane zgodnie z miejscowym planem zagospodarowania przestrzennego oraz zgodnie z obowiązującymi przepisami, w tym m.in. ustawą prawo budowlane, ustawą o zamówieniach publicznych, ustawą o samorządzie gminnym, ustawą o gospodarce komunalnej, ustawą Prawo ochrony środowiska i ustawą o szczególnych zasadach przygotowania i realizacji inwestycji w zakresie dróg publicznych;
- 2) zadania w zakresie infrastruktury technicznej prowadzić będą właściwe przedsiębiorstwa, w kompetencji których leży rozwój sieci: wodociągowej, kanalizacji sanitarnej, energetycznej, gazociągowej i ciepłej, zgodnie z miejscowym planem zagospodarowania przestrzennego oraz na podstawie przepisów odrębnych;
- 3) zadania w zakresie gospodarki odpadami realizowane będą zgodnie z miejscowym planem zagospodarowania przestrzennego a także zgodnie z Regulaminem utrzymania czystości i porządku na terenie Gminy Czerwonak oraz na podstawie przepisów odrębnych;
- 4) podstawę przyjęcia do realizacji zadań określonych w miejscowym planie zagospodarowania przestrzennego, które należą do zadań własnych gminy, stanowić będą zapisy Wieloletniej Prognozy Finansowej Gminy Czerwonak;
- 5) określenie terminów przystąpienia i zakończenia realizacji tych zadań ustalone będzie według kryteriów i zasad przyjętych przy konstruowaniu Wieloletniej Prognozy Finansowej Gminy Czerwonak;
- 6) inwestycje realizowane mogą być etapowo, w zależności od wielkości środków przeznaczonych na inwestycje.

§ 2. Finansowanie określonych w planie inwestycji z zakresu infrastruktury technicznej, które należą do zadań własnych gminy, będzie mogło odbywać się poprzez:

- 1) wydatki z budżetu gminy;
- 2) współfinansowanie środkami zewnętrznymi, poprzez budżet gminy, w ramach m.in.:
 - a) dotacji unijnych,
 - b) dotacji samorządu województwa,
 - c) dotacji i pożyczek z funduszy celowych,
 - d) kredytów i pożyczek bankowych,
 - e) innych środków zewnętrznych;
- 3) udział inwestorów w finansowaniu w ramach porozumień o charakterze cywilnoprawnym lub w formie partnerstwa publiczno-prawnego („PPP”), a także właścicieli nieruchomości.

Załącznik Nr 4 do uchwały Nr 431/XL/2021

Rady Gminy Czerwonak

z dnia 21 października 2021 r.

Zalacznik4.gml

Dane przestrzenne, o których mowa w art. 67a ust. 3 i 5 ustawy z dnia 27 marca 2003 r. o planowaniu i zagospodarowaniu przestrzennym ujawnione zostaną po kliknięciu w ikonę

Uzasadnienie

uchwały Rady Gminy Czerwonak

w sprawie miejscowego planu zagospodarowania przestrzennego „Miękowo – rejon ulicy Łąkowej”

Wójt Gminy Czerwonak przystąpił do sporządzania miejscowego planu zagospodarowania przestrzennego „Miękowo – rejon ulicy Łąkowej” na podstawie uchwały nr 221/XXIII/2020 Rady Gminy Czerwonak z dnia 25 czerwca 2020 r.

Celem opracowania planu jest wyznaczenie terenów zabudowy mieszkaniowej jednorodzinnej. W planie zostaną określone parametry i wskaźniki zagospodarowania terenu, zasady ochrony środowiska, przyrody i krajobrazu oraz zasady obsługi komunikacyjnej omawianego obszaru. Opracowany dokument pozwoli na kompleksowe zagospodarowanie terenu z uwzględnieniem ładu przestrzennego oraz dostosowaniem struktury i intensywności zabudowy do uwarunkowań przyrodniczych i przestrzennych przedmiotowego terenu oraz jego otoczenia.

Podstawą do przeprowadzenia procedury planistycznej uchwalenia miejscowego planu zagospodarowania przestrzennego, zgodnie z art. 17 ustawy z dnia 27 marca 2003 r. o planowaniu i zagospodarowaniu przestrzennym (Dz. U. z 2021 r. poz. 741, 784 i 922), stało się podjęcie Uchwały Nr 221/XXIII/2020 Rady Gminy Czerwonak z dnia 25 czerwca 2020 r. w sprawie przystąpienia do sporządzenia miejscowego planu zagospodarowania przestrzennego „Miękowo – rejon ulicy Łąkowej”.

Ogłoszenie Wójta Gminy Czerwonak o przystąpieniu do opracowania planu ukazało się w dniu 27 lipca 2020 r. w prasie miejscowej, wskazując o możliwości składania wniosków do przedmiotowego planu w terminie 21 dni od dnia publikacji. Obwieszczenie Wójta Gminy Czerwonak o przystąpieniu do opracowania planu zostało wywieszone w dniu 27 lipca 2020 r. na tablicy ogłoszeń Urzędu Gminy, wskazując na możliwość składania wniosków do przedmiotowego planu w terminie 21 dni od dnia wywieszenia obwieszczenia. Jednocześnie zawiadomieniem z 22 lipca 2020 r. poinformowano organy i instytucje właściwe do opiniowania i uzgodnienia projektu, o podjęciu przedmiotowej uchwały i możliwości składania uwag do projektu planu w terminie 21 dni od dnia otrzymania zawiadomienia.

W ustalonym terminie wpłynęło 17 pism z wnioskami od organów i instytucji właściwych do opiniowania i uzgodnienia projektu planu oraz od osób prywatnych. Wójt Gminy Czerwonak podjął rozstrzygnięcie o sposobie uwzględnienia zebranych wniosków.

Następnie został opracowany projekt miejscowego planu zagospodarowania przestrzennego wraz z prognozą oddziaływania na środowisko oraz prognozą skutków finansowych uchwalenia miejscowego planu zagospodarowania przestrzennego. Projekt planu szczegółowo określił zasady zagospodarowania przestrzennego poprzez wprowadzenie wskaźników i parametrów kształtowania zabudowy oraz poprzez określenie poszczególnych funkcji zagospodarowania terenów.

Projekt planu wraz z prognozą oddziaływania na środowisko został wyłożony do publicznego wglądu w dniach od 17 maja 2021 r. do 18 czerwca 2021 r. W trakcie publicznego wyłożenia, w dniu 31 maja 2021 r., przeprowadzona została dyskusja publiczna nad przyjętymi w projekcie planu rozwiązaniami. Zapewniono możliwość składania uwag do planu w formie pisemnej lub za pomocą środków komunikacji elektronicznej do Wójta Gminy Czerwonak w terminie do dnia 2 lipca 2021 r.

Do projektu planu wpłynęły dwa pisma zawierające cztery uwagi. Trzy uwagi nie zostały uwzględnione przez Wójta Gminy Czerwonak, natomiast jedna została uwzględniona.

W wyniku uwzględnienia jednej z uwag oraz dokonanej zmiany w projekcie planu, projekt wraz z prognozą oddziaływania na środowisko został ponownie wyłożony do publicznego wglądu w dniach od 23 lipca 2021 r. do 23 sierpnia 2021 r. W trakcie publicznego wyłożenia, w dniu 5 sierpnia 2021 r., przeprowadzona została dyskusja publiczna nad przyjętymi w projekcie planu rozwiązaniami. Zapewniono możliwość składania uwag do planu w formie pisemnej lub za pomocą środków komunikacji elektronicznej do Wójta Gminy Czerwonak w terminie do dnia 6 września 2021 r. Na etapie drugiego wyłożenia do publicznego wglądu do projektu planu nie wpłynęły uwagi.

Stosownie do art. 67a ust. 5 ustawy z dnia 27 marca 2003 r. o planowaniu i zagospodarowaniu przestrzennym, utworzony został w postaci elektronicznej załącznik nr 4 do uchwały stanowiący zbiór danych przestrzennych i obejmuje następujące dane przestrzenne:

1) lokalizację przestrzenną obszaru objętego aktem w postaci wektorowej w obowiązującym państwowym systemie odniesień przestrzennych;

2) atrybuty zawierające informacje o akcie;

3) część graficzną aktu w postaci cyfrowej reprezentacji z nadaną georeferencją w obowiązującym państwowym systemie odniesień przestrzennych.

Przy sporządzaniu niniejszego planu spełniono wymogi wynikające z przepisów art. 1 ust. 2-4 ustawy z dnia 27 marca 2003 r. o planowaniu i zagospodarowaniu przestrzennym. W szczególności uwzględniono w ustaleniach planu zagadnienia określone w art. 1 ust. 2 pkt 1 - 13 ustawy:

1) wymagania ładu przestrzennego, w tym urbanistyki i architektury poprzez wprowadzenie w projekcie planu ustaleń w zakresie zasad ochrony i kształtowania ładu przestrzennego, zaproponowanie podziału funkcjonalnego oraz określenie zasad kształtowania zabudowy oraz wskaźników zagospodarowania wyznaczonych terenów;

2) walory architektoniczne i krajobrazowe poprzez określenie zasad kształtowania zabudowy oraz wskaźników zagospodarowania wyznaczonych terenów;

3) wymagania ochrony środowiska, w tym gospodarowania wodami i ochrony gruntów rolnych i leśnych poprzez dokonanie szczegółowej analizy wszystkich zagadnień dotyczących ochrony środowiska w prognozie oddziaływania na środowisko oraz zawarcie w projekcie planu ustaleń w zakresie zasad ochrony środowiska i przyrody;

4) wymagania ochrony dziedzictwa kulturowego i zabytków oraz dóbr kultury współczesnej;

5) wymagania ochrony zdrowia oraz bezpieczeństwa ludzi i mienia, a także potrzeby osób ze szczególnymi potrzebami, poprzez wprowadzenie odpowiednich zapisów regulujących sposób zaopatrzenia w ciepło do celów grzewczych oraz wprowadzenie nakazu zapewnienia miejsc postojowych zaopatrzonych w kartę parkingową zgodnie z ustaleniami przepisów odrębnych;

6) walory ekonomiczne przestrzeni poprzez stworzenie układu urbanistycznego uwzględniającego istniejące uwarunkowania komunikacyjne oraz sieci infrastruktury technicznej;

7) prawo własności poprzez wykonanie analizy stanu własności terenu objętego planem oraz dostosowanie zagospodarowania do istniejących uwarunkowań prawnych, a także analizę wniosków do miejscowego planu;

8) potrzeby obronności i bezpieczeństwa państwa poprzez uzgodnienie projektu planu z właściwymi organami wojskowymi, ochrony granic oraz bezpieczeństwa państwa;

9) potrzeby interesu publicznego poprzez określenie możliwości lokalizacji inwestycji celu publicznego;

10) potrzeby w zakresie rozwoju infrastruktury technicznej, w szczególności sieci szerokopasmowych, poprzez wprowadzenie w projekcie planu ustaleń w zakresie zasad modernizacji, rozbudowy i budowy infrastruktury technicznej;

11) zapewnienie udziału społeczeństwa w pracach nad miejscowym planem zagospodarowania przestrzennego, w tym przy użyciu środków komunikacji elektronicznej;

12) zachowanie jawności i przejrzystości procedur planistycznych;

13) potrzebę zapewnienia odpowiedniej ilości i jakości wody do celów zaopatrzenia ludności.

Zagadnienia określone w art. 1 ust. 2 pkt 1 - 10 ustawy wprowadzono w formie ustaleń planu kształtujących przestrzeń obszaru objętego planem w sposób czytelny i przejrzysty, uwzględniając przebieg istniejących dróg oraz infrastruktury technicznej, a także stan władania gruntami. Ustalone parametry zabudowy nawiązują do istniejącego zagospodarowania i umożliwiają realizację nowej zabudowy z zachowaniem zasad ładu przestrzennego.

Zapewnienie udziału społeczeństwa w pracach nad miejscowym planem zagospodarowania przestrzennego został zachowany na mocy art. 17 pkt 1, pkt 9, pkt 11 ustawy z dnia 27 marca 2003 r. o planowaniu i zagospodarowaniu przestrzennym.

Podczas procedury planistycznej zachowano jej przejrzystość i jawność. Jednocześnie udzielano pełnej informacji osobom zainteresowanym o stopniu zaawansowania prac planistycznych i etapu procedury planistycznej. Instytucje i organy właściwe do opiniowania i uzgodnienia projektu były zawiadamiane

pisemnie, stosownie do ich właściwości wraz ze wskazaniem terminu w jakim winny były się wypowiedzieć.

Plan szczegółowo określa zasady modernizacji, rozbudowy i budowy systemów infrastruktury technicznej, w tym sieci wodociągowej.

Zgodnie art. 1 ust. 3 ustawy z dnia 27 marca 2003 r. o planowaniu i zagospodarowaniu przestrzennym ustalając przeznaczenie terenu lub określając potencjalny sposób zagospodarowania i korzystania z terenu, organ waży interes publiczny i interesy prywatne, w tym zgłaszane w postaci wniosków i uwag, zmierzające do ochrony istniejącego stanu zagospodarowania terenu, jak i zmian w zakresie jego zagospodarowania, a także analizy ekonomiczne, środowiskowe i społeczne.

Plan został opracowany w oparciu o zasadę zrównoważonego rozwoju, uwzględniając walory ekonomiczne, środowiskowe i społeczne. Opracowanie projektu poprzedzone zostało wykonaniem analizy poszczególnych komponentów. Na podstawie jej wyników opracowano projekt najkorzystniejszy z punktu widzenia ekonomicznego, społecznego i środowiskowego. Wnioski i uwagi składane do projektu planu zostały rozstrzygnięte zgodnie z właściwościami organów odpowiedzialnych za sporządzenie projektu planu.

Zgodnie art. 1 ust. 4 ustawy z dnia 27 marca 2003 r. o planowaniu i zagospodarowaniu przestrzennym w przypadku sytuowania nowej zabudowy, uwzględnienie wymagań ładu przestrzennego, efektywnego gospodarowania przestrzenią oraz walorów ekonomicznych przestrzeni następuje poprzez:

1)kształtowanie struktur przestrzennych przy uwzględnieniu dążenia do minimalizowania transportochłonności układu przestrzennego;

Plan w większości wprowadza tereny zabudowy mieszkaniowej jednorodzinnej o stosunkowo niskiej transportochłonności. Teren objęty opracowaniem planu przylega do istniejącej sieci dróg publicznych, zaproponowany układ komunikacyjny stanowi kontynuację i usankcjonowanie istniejącej sieci drogowej.

2)lokalizowanie nowej zabudowy mieszkaniowej w sposób umożliwiający mieszkańcom maksymalne wykorzystanie publicznego transportu zbiorowego jako podstawowego środka transportu;

Obszar opracowania planu oddalony jest w odległości około 2300 m od stacji kolejowej Czerwonak, która jest zaliczona do stacji kolei metropolitalnej. Dojazd do centrum miasta Poznania linią kolejową zajmuje ok. 20 min.

3)zapewnianie rozwiązań przestrzennych, ułatwiających przemieszczanie się pieszych i rowerzystów;

Układ komunikacyjny stanowi sieć dróg publicznych o szerokościach spełniających wymogi dla prawidłowego funkcjonowania, uwzględniając ruch pieszzy i rowerowy. Ponadto układ komunikacyjny objęty ustaleniami planu powiązany jest z zewnętrznym układem komunikacyjnym, który również spełnia wymogi dla prawidłowego funkcjonowania ruchu pieszego i rowerowego.

4)dążenie do planowania i lokalizowania nowej zabudowy;

Opracowanie miejscowego planu zagospodarowania przestrzennego jest konieczne z uwagi na unormowanie zasad zagospodarowania przestrzennego. Wprowadzenie zabudowy o ściśle określonej funkcji, gabarytach i zasadach zagospodarowania przestrzennego jest jedynym narzędziem dla ochrony ładu przestrzennego. Brak przeprowadzenia procedury opracowania planu może spowodować chaotyczne i zbyt intensywne zagospodarowanie terenu w oparciu o decyzje administracyjne.

Stosownie do art. 15 ust. 1 pkt 2 ustawy z dnia 27 marca 2003 r. o planowaniu i zagospodarowaniu przestrzennym została podjęta uchwała Nr 518/LVI/2018 Rady Gminy Czerwonak z dnia 18 października 2018 r. w sprawie aktualności Studium uwarunkowań i kierunków zagospodarowania przestrzennego gminy Czerwonak i miejscowych planów zagospodarowania przestrzennego. Stwierdza się zgodność założeń planu z wynikami analizy o której mowa w art. 31 ust. 1 ustawy z dnia 27 marca 2003 r. o planowaniu i zagospodarowaniu przestrzennym.

Stosownie do art. 15 ust. 1 pkt 3 ustawy z dnia 27 marca 2003 r. o planowaniu i zagospodarowaniu przestrzennym szczegółowy wpływ ustaleń planu na finanse publiczne, w tym budżet gminy został określony w prognozie finansowej skutków uchwalenia miejscowego planu zagospodarowania przestrzennego.

Wobec dopełnienia przewidzianej ustawą z dnia 27 marca 2003 r. o planowaniu i zagospodarowaniu przestrzennym procedury, przedłożono Radzie Gminy Czerwonak miejscowy plan zagospodarowania przestrzennego.

W związku z powyższym podjęcie niniejszej uchwały staje się zasadne.



DOKUMENT PODPISANY ELEKTRONICZNIE

Dane podpisywanego dokumentu

Typ dokumentu	Uchwała
Numer dokumentu	431/XL/2021
Data dokumentu	2021-10-21
Organ wydający	Rada Gminy Czerwonak
Przedmiot regulacji	w sprawie miejscowego planu zagospodarowania przestrzennego „Miękowo – rejon ulicy Łąkowej”
Identyfikator dokumentu	21FBAA83-BCC8-49E0-938C-76BF55B431F0

Informacje o złożonych podpisach elektronicznych

Podpis:	
Sygnatura	Signature-1016631059
Numer seryjny	224874DE532010F10203361118EB4710895CBB6E
Osoba podpisująca	Roman Król
Kraj	PL
Data złożenia podpisu	25.10.2021 15:58:03
Zakres podpisu	Cały dokument
Wystawca certyfikatu	VATPL-5260300517 COPE SZAFIR - Kwalifikowany Krajowa Izba Rozliczeniowa S.A. PL