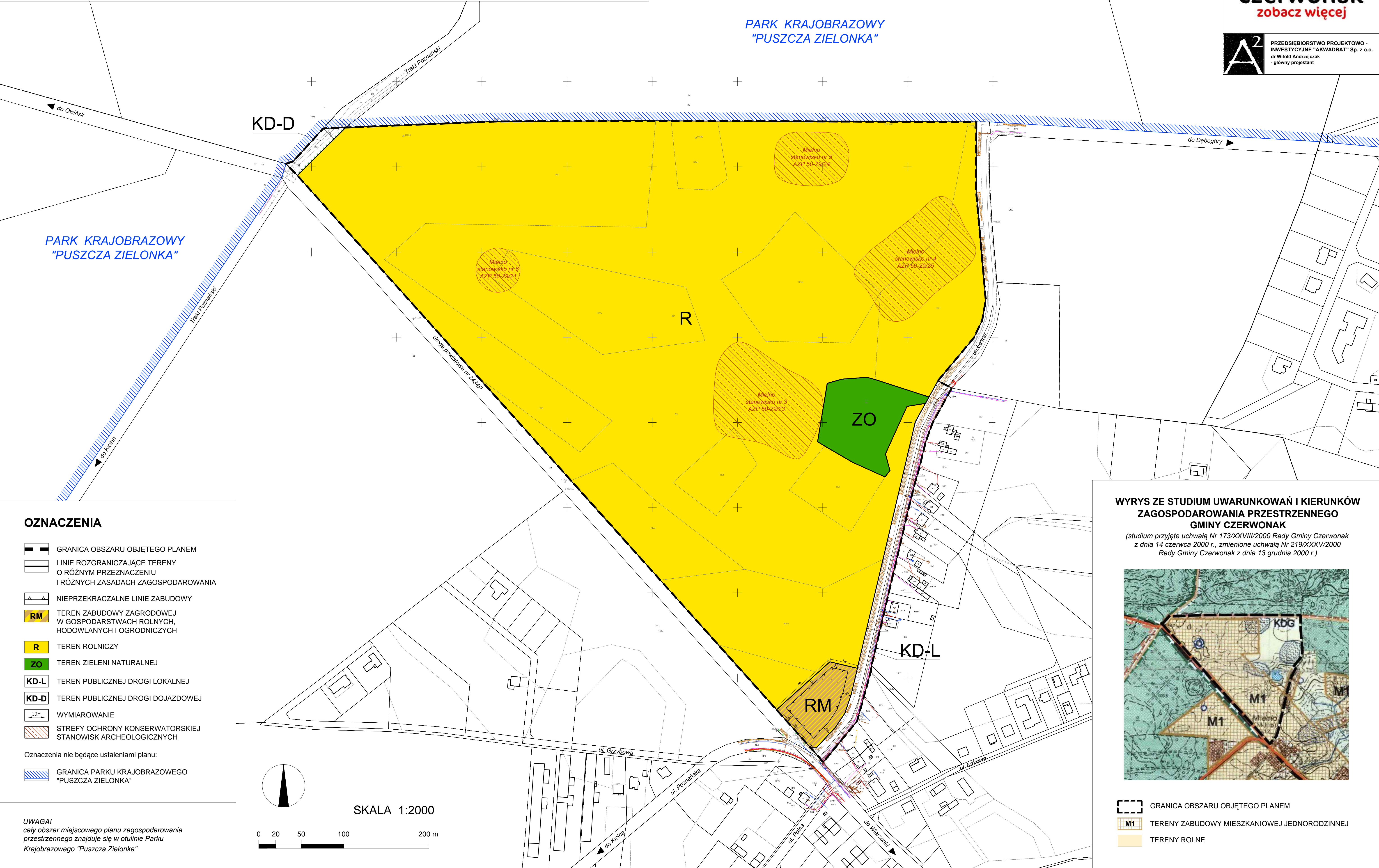


MIEJSCOWY PLAN ZAGOSPODAROWANIA PRZESTRZENNEGO "MIELNO - CZĘŚĆ PÓŁNOCNA"

ZAŁĄCZNIK NR 1 DO UCHWAŁY NR RADY GMINY CZERWONAK Z DNIA R.



A² PRZEDSIĘBIORSTWO PROJEKTOWO-INWESTYCYJNE "AKWADRAT" Sp. z o.o.
dr Witold Andrzejczak
- główny projektant



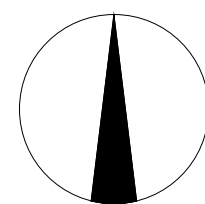
OZNACZENIA

- GRANICA OBSZARU OBJĘTEGO PLANEM
- LINIE ROZGRANICZAJĄCE TERENY O RÓŻNYM PRZEZNACZENIU I RÓŻNYCH ZASADACH ZAGOSPODAROWANIA
- NIEPRZEKRACZALNE LINIE ZABUDOWY
- RM** TEREN ZABUDOWY ZAGRODOWEJ W GOSPODARSTWACH ROLNYCH, HODOWLANÝCH I OGRODNICZYCH
- R** TEREN ROLNICZY
- ZO** TEREN ZIELENI NATURALNEJ
- KD-L** TEREN PUBLICZNEJ DROGI LOKALNEJ
- KD-D** TEREN PUBLICZNEJ DROGI DOJAZDOWEJ
- 10m WYMIAROWANIE
- STREFY OCHRONY KONSERWATORSKIEJ STANOWISK ARCHEOLOGICZNYCH

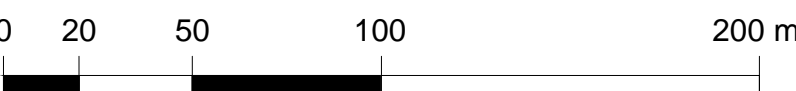
Oznaczenia nie będące ustaleniami planu:

- GRANICA PARKU KRAJOBRAZOWEGO "PUSZCZA ZIELONKA"

UWAGA!
cały obszar miejscowego planu zagospodarowania przestrzennego znajduje się w otulinie Parku Krajobrazowego "Puszcza Zielonka"

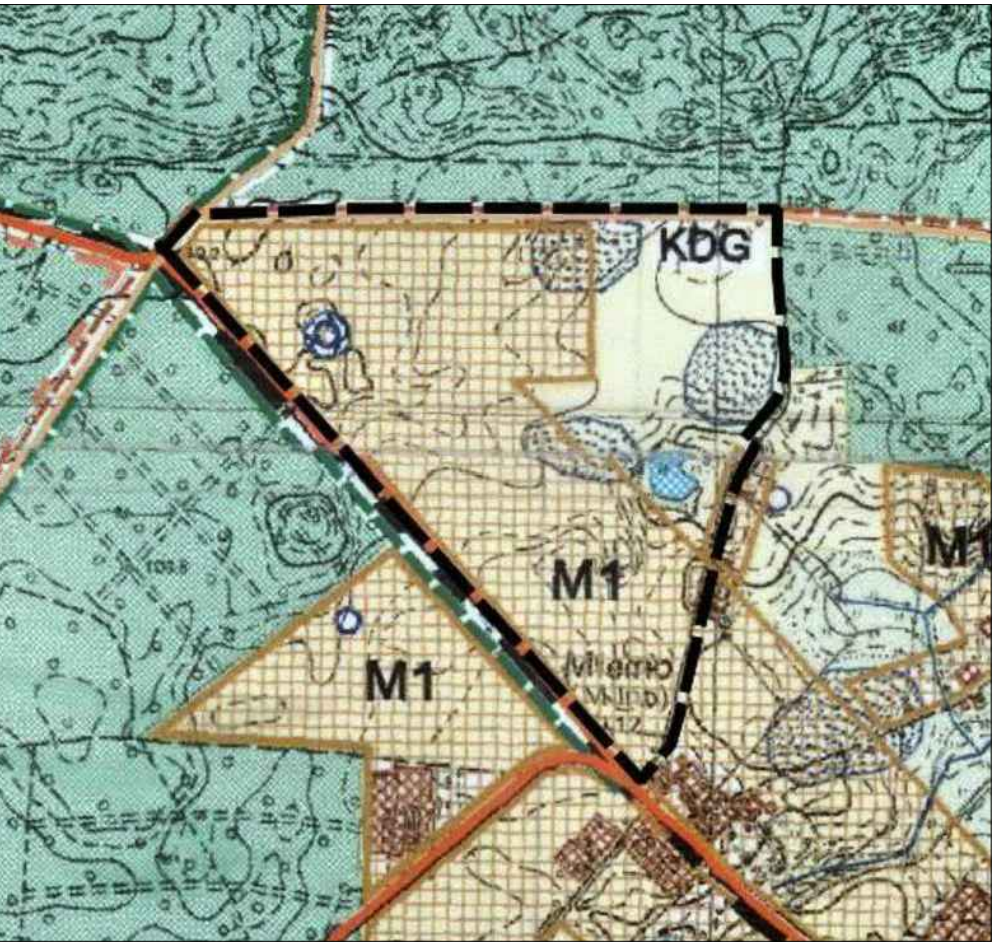


SKALA 1:2000



WYRYS ZE STUDIUM UWARUNKOWAŃ I KIERUNKÓW ZAGOSPODAROWANIA PRZESTRZENNEGO GMINY CZERWONAK

(studium przyjęte uchwałą Nr 173/XXVIII/2000 Rady Gminy Czerwoneak z dnia 14 czerwca 2000 r., zmienione uchwałą Nr 219/XXXV/2000 Rady Gminy Czerwoneak z dnia 13 grudnia 2000 r.)



- GRANICA OBSZARU OBJĘTEGO PLANEM
- TERENY ZABUDOWY MIESZKANIOWEJ JEDNORODZINNEJ
- TERENY ROLNE