

MIEJSCOWY PLAN ZAGOSPODAROWANIA PRZESTRZENNEGO "CZERWONAK - REJON ULICY SZKOLNEJ"

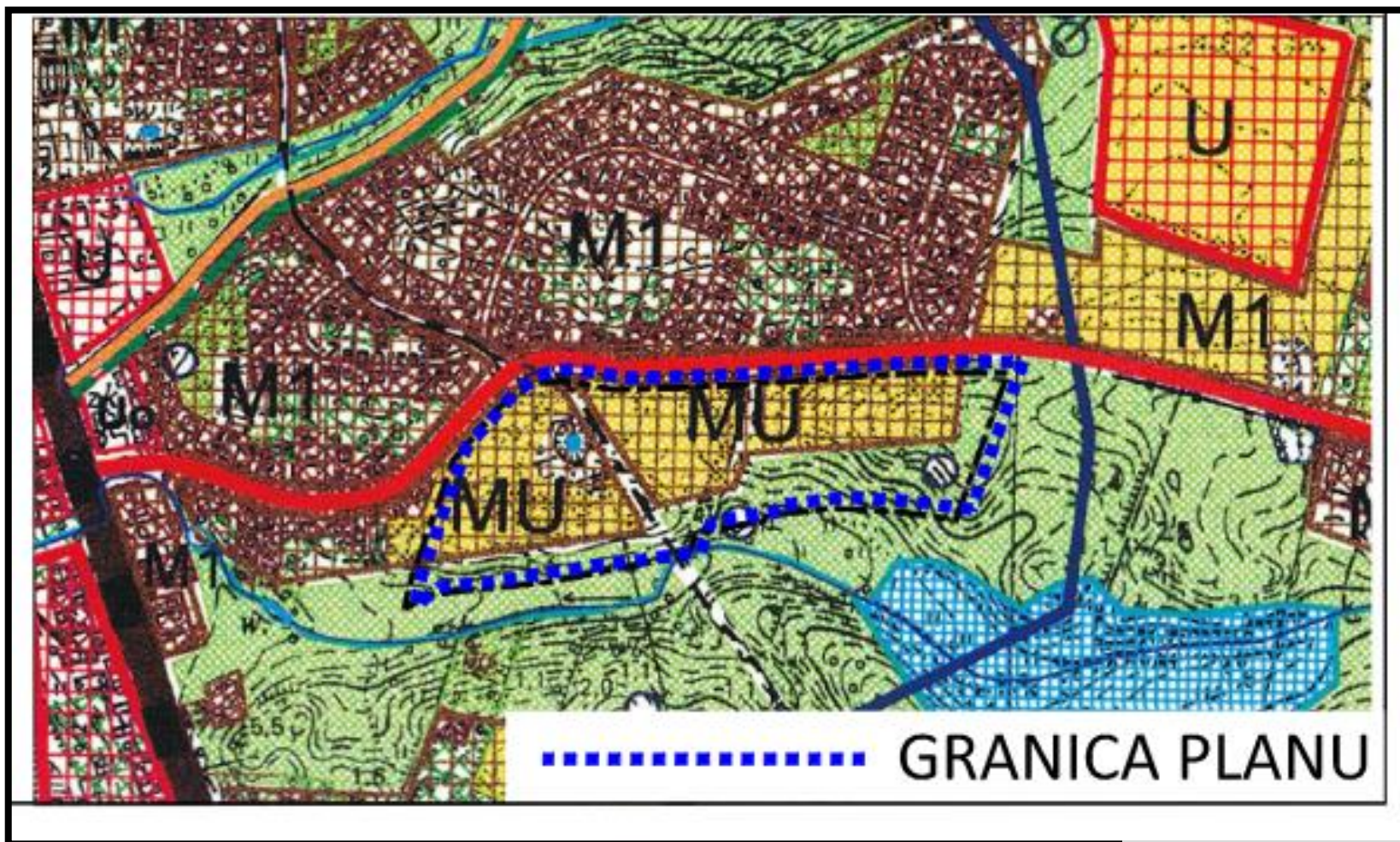


Zakres planu
na tle gminy

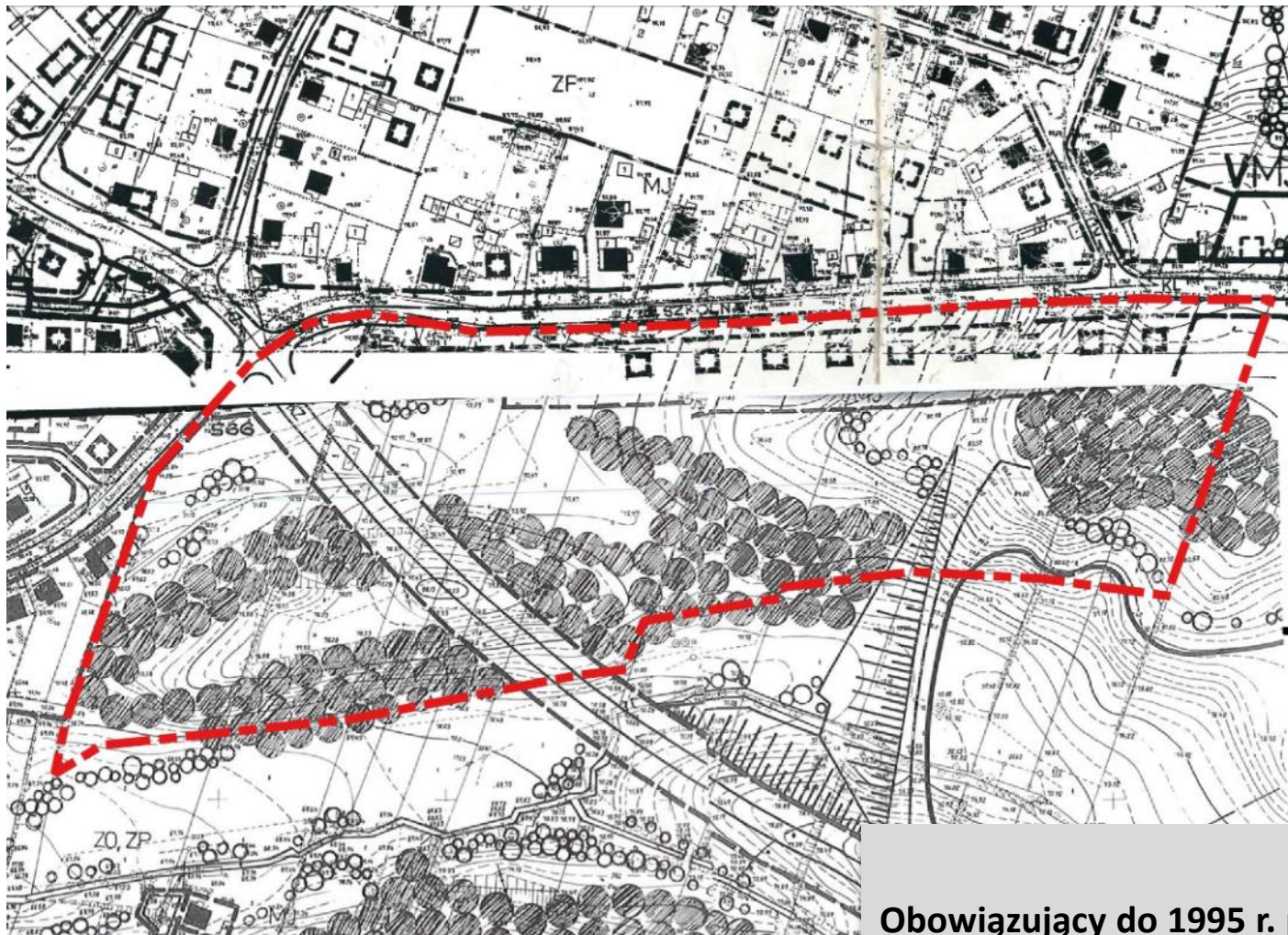


Zakres planu

MIEJSCOWY PLAN ZAGOSPODAROWANIA PRZESTRZENNEGO "CZERWONAK - REJON ULICY SZKOLNEJ"



MIEJSCOWY PLAN ZAGOSPODAROWANIA PRZESTRZENNEGO "CZERWONAK - REJON ULICY SZKOLNEJ"










Obowiązujący do 1995 r. plan szczegółowy:
Miejscowy plan zagospodarowania przestrzennego dla terenów
w Czerwonaku.

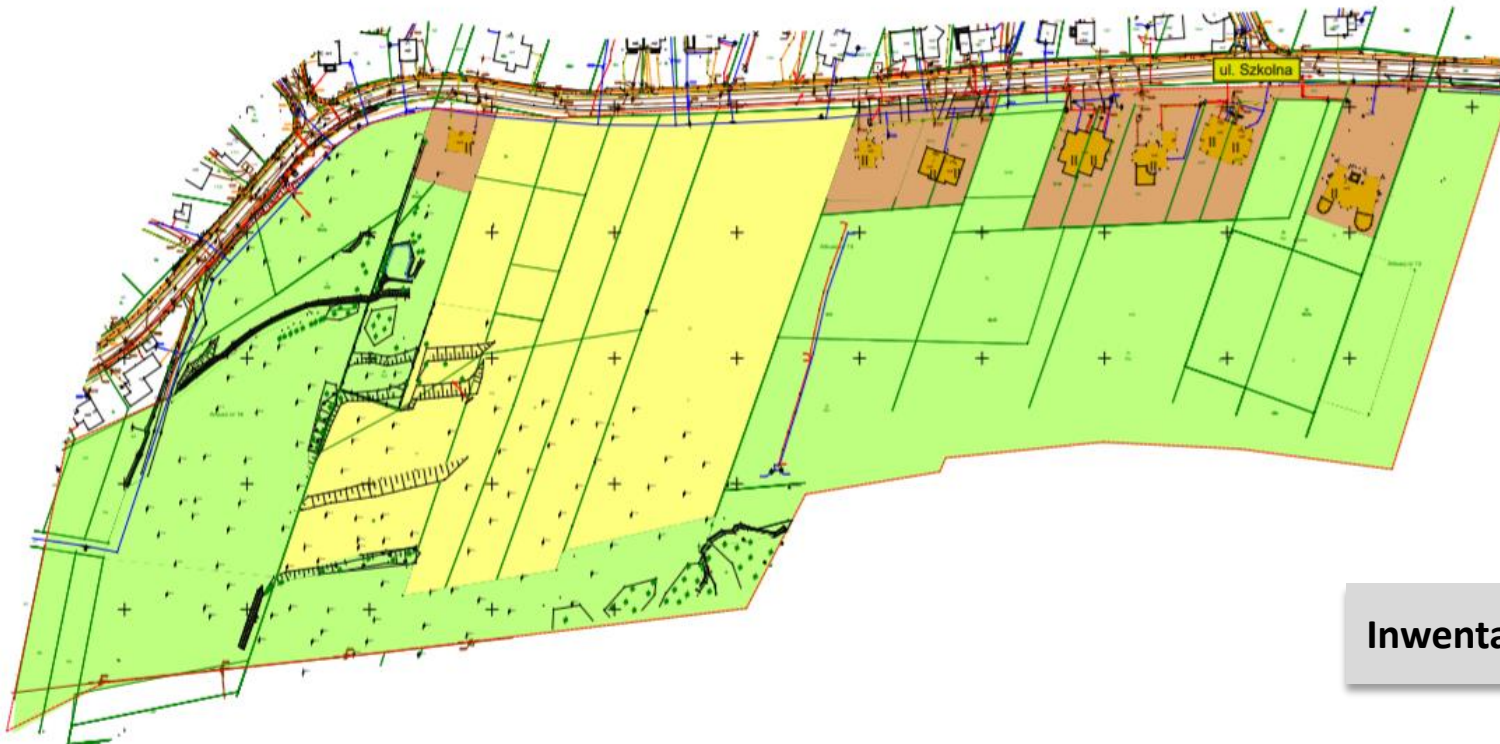
MIEJSCOWY PLAN ZAGOSPODAROWANIA PRZESTRZENNEGO

"CZERWONAK - REJON ULICY SZKOLNEJ"

INWENTARYZACJA ARCHITEKTONICZNO- URBANISTYCZNA NA POTRZEBY
MIEJSCOWEGO PLANU ZAGOSPODAROWANIA PRZESTRZENNEGO
"CZERWONAK" W REJONIE ULICY SZKOLNEJ.

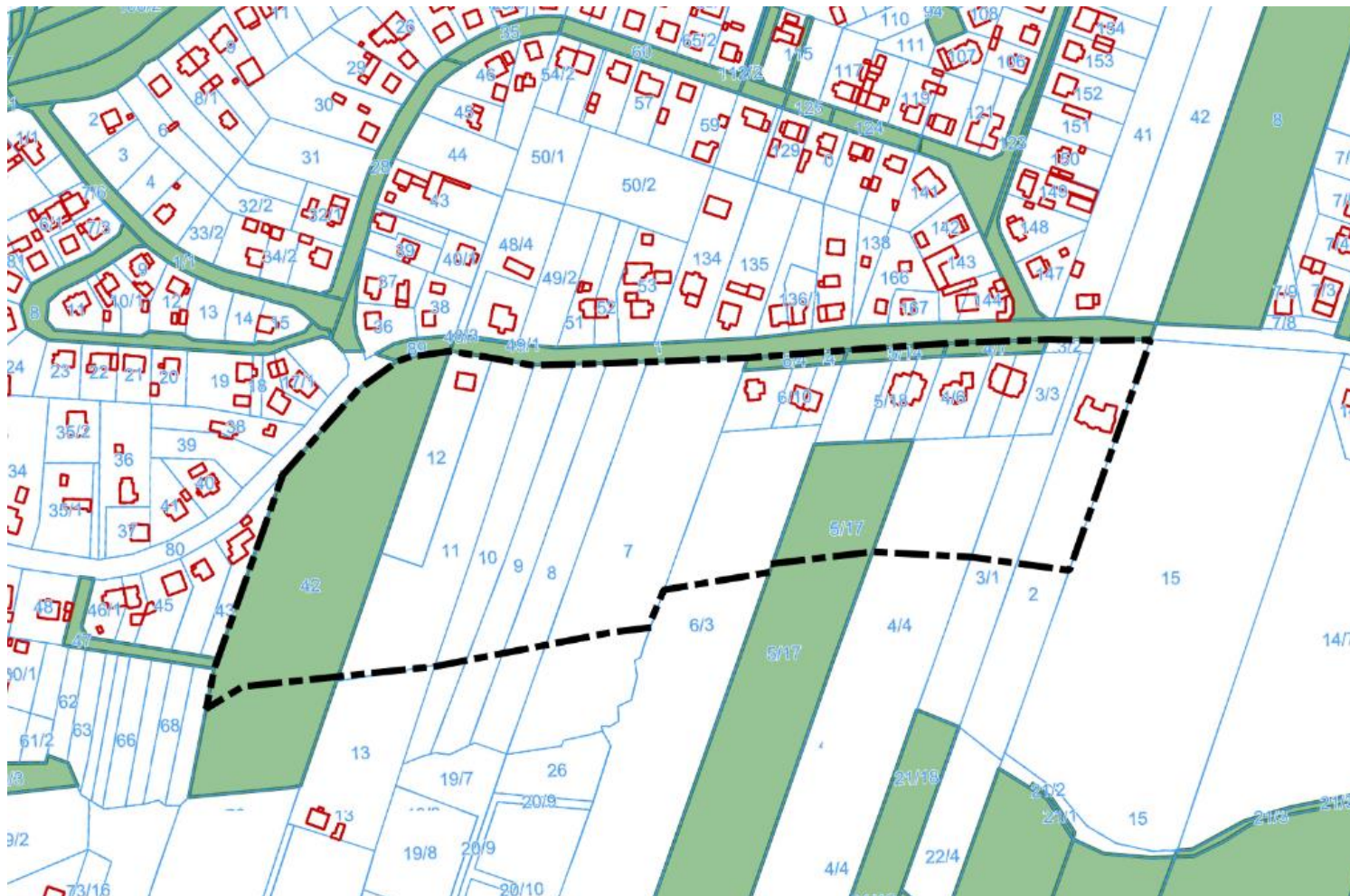
0 25 50 75 100 m
1:1 000

-  Granica planu
- funkcja terenu:
 -  tereny zabudowy mieszkaniowej jednorodzinnej
 -  zieleń naturalna
 -  tereny upraw rolnych
 -  drogi
- funkcja budynku:
 -  budynek mieszkalny
-  ilość kondygnacji



Inwentaryzacja

MIEJSCOWY PLAN ZAGOSPODAROWANIA PRZESTRZENNEGO "CZERWONAK - REJON ULICY SZKOLNEJ"

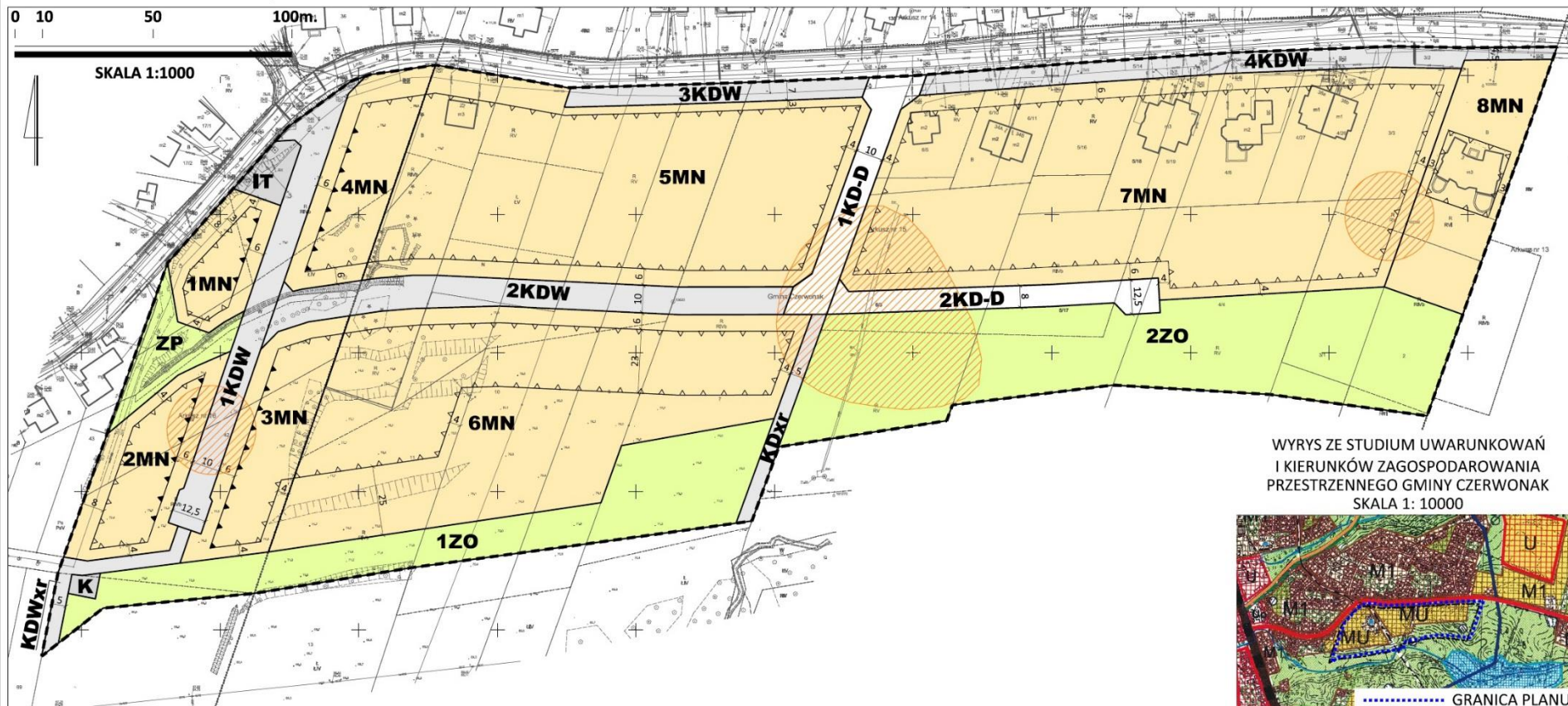


Stan własności

MIEJSCOWY PLAN ZAGOSPODAROWANIA PRZESTRZENNEGO "CZERWONAK - REJON ULICY SZKOLNEJ"

MIEJSCOWY PLAN ZAGOSPODAROWANIA PRZESTRZENNEGO "CZERWONAK - REJON ULICY SZKOLNEJ"

ZAŁĄCZNIK NR 1 DO UCHWAŁY NR RADY GMINY CZERWONAK Z DNIA
OPUBLIKOWANY W DZIENNIKU URZĘDOWYM WOJ. WIELKOPOLSKIEGO NR, POZ., Z DNIA



WYRYS ZE STUDIUM UWARUNKOWAŃ
I KIERUNKÓW ZAGOSPODAROWANIA
PRZESTRZENNEGO GMINY CZERWONAK
SKALA 1: 10000



	Granica obszaru objętego planem		MN	Tereny zabudowy mieszkaniowej jednorodzinnej		KDxr	Teren publicznego ciągu dla pieszych i rowerowców		K	Teren infrastruktury technicznej-kanalizacja
	Linie rozgraniczające tereny o różnym przeznaczeniu lub różnych zasadach zagospodarowania		ZP	Teren zieleni urządzonej		KDW	Tereny dróg wewnętrznych		Archeologiczne strefy ochrony konserwatorskiej	
	Obowiązujące linie zabudowy		ZO	Tereny zieleni nieurządzonej		KDWxr	Teren drogi wewnętrznej - dla pieszych i rowerowców			
	Nieprzekraczalne linie zabudowy		KD-D	Tereny dróg publicznych klasy dojazdowej		IT	Teren infrastruktury technicznej			

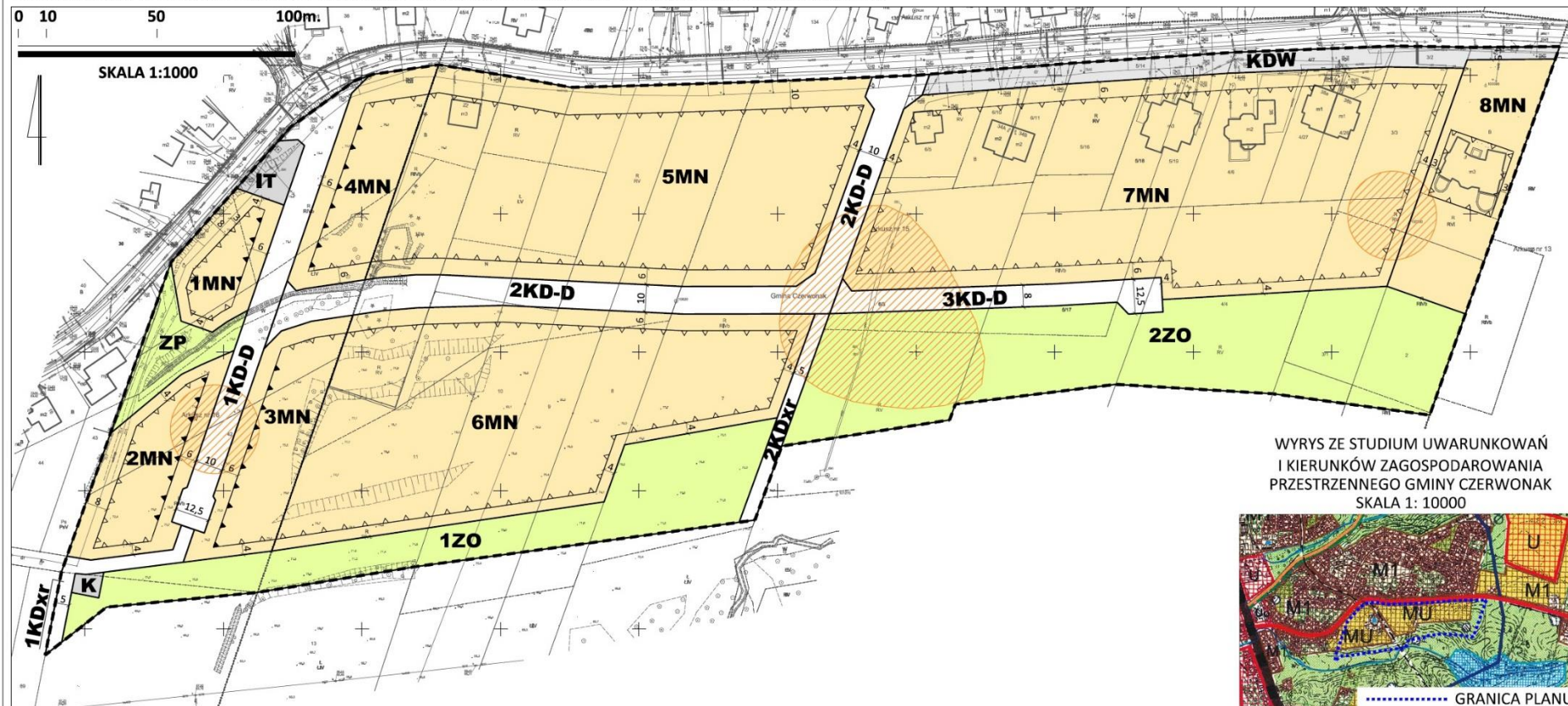
**Projekt planu z I-szego wyłożenia
do publicznego wglądu**

MIEJSCOWY PLAN ZAGOSPODAROWANIA PRZESTRZENNEGO

"CZERWONAK - REJON ULICY SZKOLNEJ"

MIEJSCOWY PLAN ZAGOSPODAROWANIA PRZESTRZENNEGO "CZERWONAK - REJON ULICY SZKOLNEJ"

Załącznik nr 1 do uchwały nr Rady Gminy Czerwonak z dnia
Opublikowany w Dzienniku Urzędowym Woj. Wielkopolskiego nr, poz., z dnia



WYRYS ZE STUDIUM UWARUNKOWAŃ
I KIERUNKÓW ZAGOSPODAROWANIA
PRZESTRZENNEGO GMINY CZERWONAK
SKALA 1: 10000



	Granica obszaru objętego planem		MN Tereny zabudowy mieszkaniowej jednorodzinnej		KDxr Tereny publicznych ciągów pieszych lub rowerowych
	Linie rozgraniczające tereny o różnym przeznaczeniu lub różnych zasadach zagospodarowania		ZP Teren zieleni urządzonej		KDW Teren drogi wewnętrznej
	Obowiązujące linie zabudowy		ZO Tereny zieleni nieurządzonej		IT Teren infrastruktury technicznej
	Nieprzekraczalne linie zabudowy		KD-D Tereny dróg publicznych klasy dojazdowej		K Teren infrastruktury technicznej-kanalizacja



Archeologiczne strefy ochrony konserwatorskiej

**Projekt planu z II-go wyłożenia
do publicznego wglądu**