

---

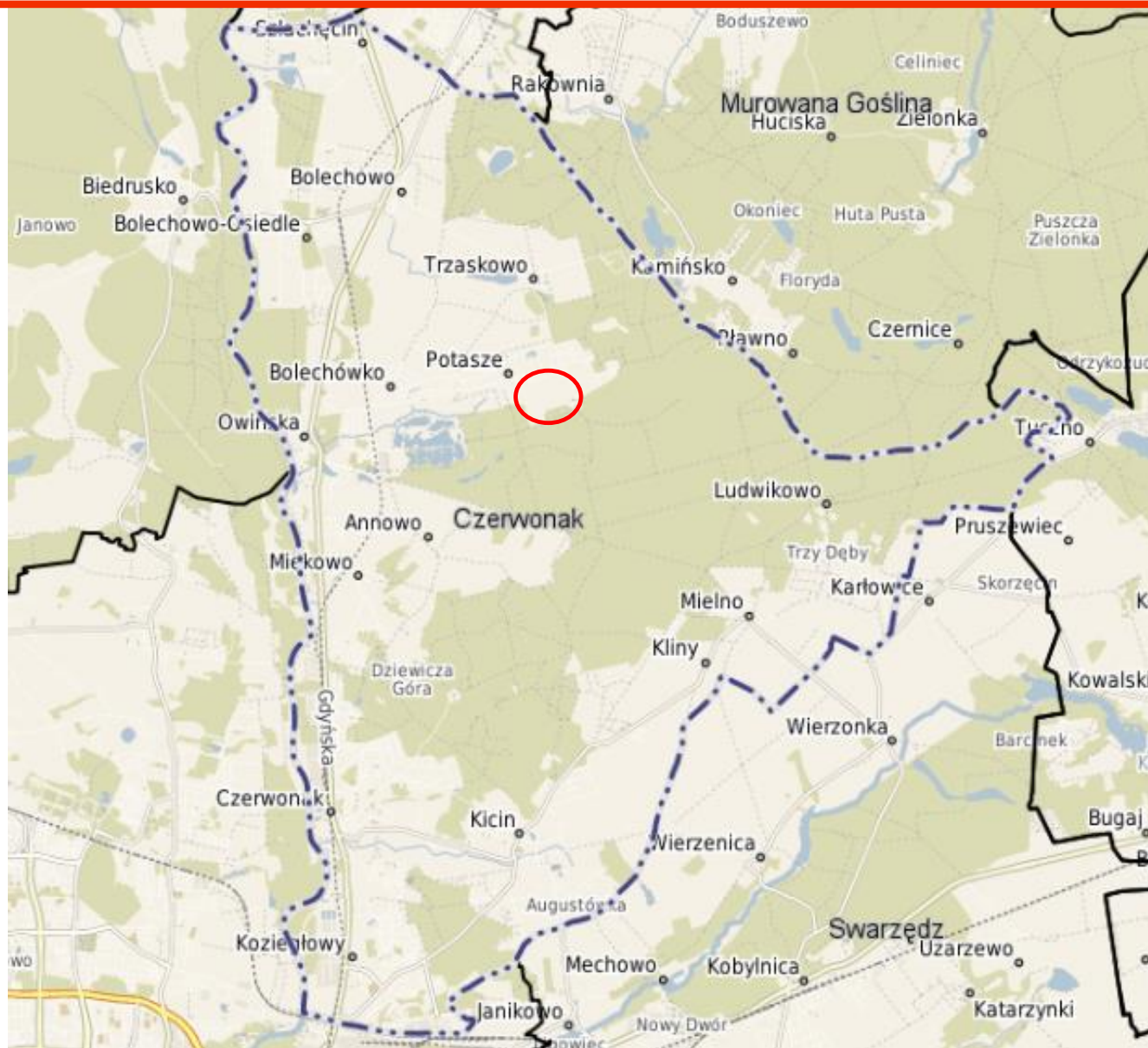
**PRZYSTĄPIENIE DO OPRACOWANIA MIEJSCOWEGO PLANU  
ZAGOSPODAROWANIA PRZESTRZENNEGO  
„POTASZE – REJON ULICY OCZAROWEJ I WIERZBOWEJ II”**

**Sesja Rady Gminy Czerwonak**

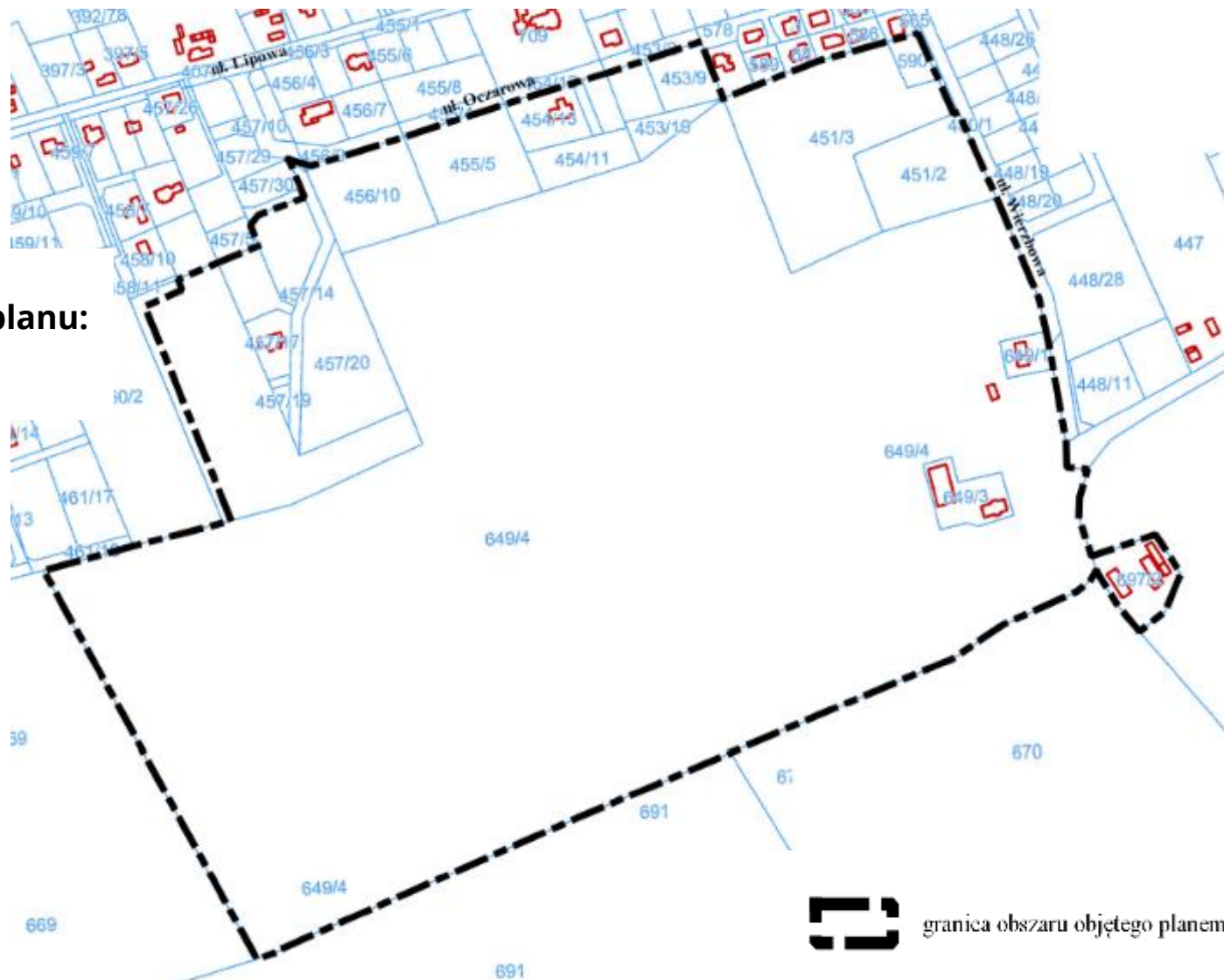
**18.03.2021 r.**



## POŁOŻENIE OBSZARU NA TLE GRANIC GMINY



**Powierzchnia obszaru planu:  
ok. 44 ha**





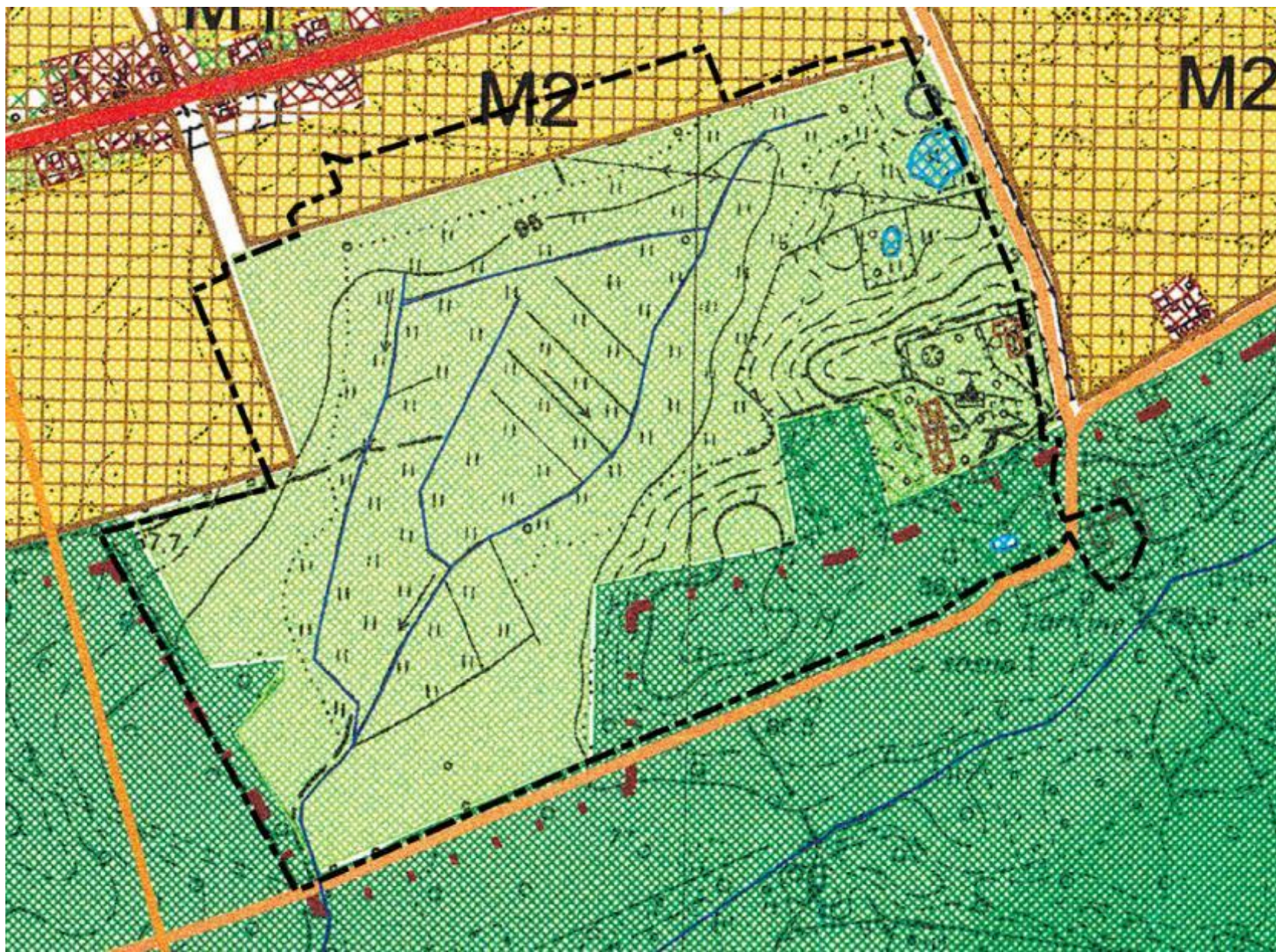
## GRANICE MPZP NA TLE ORTOFOTOMAPY

---





## GRANICE MPZP NA TLE OBOWIĄZUJĄCEGO STUDIUM





**Miejscowy plan zagospodarowania przestrzennego miejscowości Bolechówko i Potasze – część A**  
(Uchwała Nr 258/XXVII/2020 Rady Gminy Czerwonak z dnia 22.10.2020 r.)

---

**Dziękuję za uwagę**

