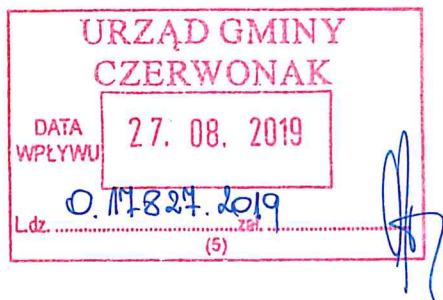


RADNY GMINY CZERWONAK
Sławomir Olejniczak
os. Leśne 4H/32
62-028 Koziegłowy

Koziegłowy, 27 sierpnia 2019 r.



Pan
Marcin Wojtkowiak
Wójt Gminy Czerwonak

przez

Pan
Wojciech Skrzekut
Przewodniczący Rady Gminy
Czerwonak

INTERPELACJA

Dotyczy: projektu łącznika drogowego pomiędzy ul. św. Wojciecha a ul. Szkolną w Czerwonaku

Na podstawie Art. 24 ust. 3 ustawy o samorządzie gminnym (t.j. Dz.U. 2019 poz. 506) oraz na podstawie § 36 Statutu Gminy Czerwonak (uchwała nr 246/XXIX/2016 Rady Gminy Czerwonak z dnia 24 listopada 2016 r.) składam interpelację w sprawie projektu łącznika drogowego pomiędzy ul. św. Wojciecha a ul. Szkolną w Czerwonaku. Interpelacja dotyczy potencjalnej niezgodności projektu drogowego na granicy z miejscowym planem zagospodarowania przestrzennego osiedla „Czerwonak” uchwalonego uchwałą Rady Gminy Czerwonak Nr 156/XXX/97 z dnia 9.10.1997.

Rada Gminy Czerwonak w dniu 9.10.1997 uchwaliła plan zagospodarowania przestrzennego dla osiedla „Czerwonak” (załącznik nr 1). W planie tym działka 18/23 została oznaczona symbolem KX, czyli przeznaczono ją na ciąg pieszy. Na obszarze planu planowane jest w najbliższej przyszłości utwardzenie ul. Marysieńki poprzez budowę jezdni z kostki betonowej wraz z budową chodników, ścieżek, uporządkowaniem zieleni itp. Mapa do celów projektowych dla budowy ul. Marysieńki datowana na dzień 27.11.2018 została opracowana na podstawie konsultacji społecznych zakończonych w lipcu 2018 r. (załącznik nr 2). W planie tym działka 18/23 przeznaczona jest pod budowę chodnika o szerokości 5 m z pasami zieleni po obu stronach. Jest to zgodne z obowiązującym planem zagospodarowania przestrzennego.

W lipcu 2018 r. zakończyły się także konsultacje społeczne projektu budowy połączenia drogowego pomiędzy ulicami Św. Wojciecha i Szkolną w Czerwonaku. Droga ta znajduje się m.in. na działce graniczącej z działką 18/23. Na działce 18/23 w chwili obecnej znajduje się droga gruntowa prowadząca do ul. Marysieńki.

Plan orientacyjny dla budowy nowego „łącznika” załączono do Przedmiotu Opisu Zamówienia w postępowaniu przetargowym „WO.271.3.34.2018 Budowa połączenia drogowego pomiędzy ulicami Św. Wojciecha i Szkolną w Czerwonaku” w dniu 17.07.2018 (załącznik nr 3). W kilometrze 0+645 zaplanowano zjazd drogowy o szerokości 5,5 m na działkę 18/23 będącą łącznikiem z ul. Marysieńki. Zjazd ten jest już obecnie wykonany (załącznik nr 4). W związku z powyższym

granice projektów przebudowy ul. Marysieńki i budowy połączenia pomiędzy ul. Św. Wojciecha a Szkolną są ze sobą niespójne. Pozostawienie obecnego stanu będzie generowało ruch samochodowy poprzez działkę 18/23, która jest przeznaczona w planie zagospodarowania przestrzennego wyłącznie dla ruchu pieszego. Istniejące przejście jest wykorzystywane jako przejście dla pieszych - często z małymi dziećmi, wózkami oraz przez rowerzystów. Ruch samochodowy w tym miejscu stwarza ogromne niebezpieczeństwo dla pieszych ze względu na niewielką szerokość przejazdu (ok. 3 - 3,5 m). Przebudowa ul. Marysieńki i budowa ciągu pieszego będzie wymagała zatem dodatkowej korekty nowego łącznika poprzez usunięcie zjazdu w działkę 18/23 oraz budowę przejścia dla pieszych, co wygeneruje koszty, których można było uniknąć na etapie projektowym.

W związku z powyższym zwracam się do Pana Wójta z prośbą o odpowiedź na poniższe pytania i wnioski:

1. Proszę o wyjaśnienie przyczyn niespójności występującej na granicy projektów przebudowy ul. Marysieńki i budowy połączenia pomiędzy ul. Św. Wojciecha a Szkolną.
2. Czy istnieje możliwość modyfikacji projektu łącznika pomiędzy ul. Św. Wojciecha a Szkolną poprzez usunięcie zjazdu na działkę 18/23 (wykonanie krawężnika) i budowę w tym miejscu przejścia dla pieszych jeszcze tym roku?
3. W przypadku braku możliwości usunięcia zjazdu na działkę 18/23 proszę o ustawienie słupków ograniczających ruch samochodowy na tej działce od strony nowego łącznika.

Z poważaniem



Sławomir Olejniczak

Radny Gminy Czerwonak

Załącznik nr 1

- plany zagospodarowania

Teren oznaczony symbolem KX

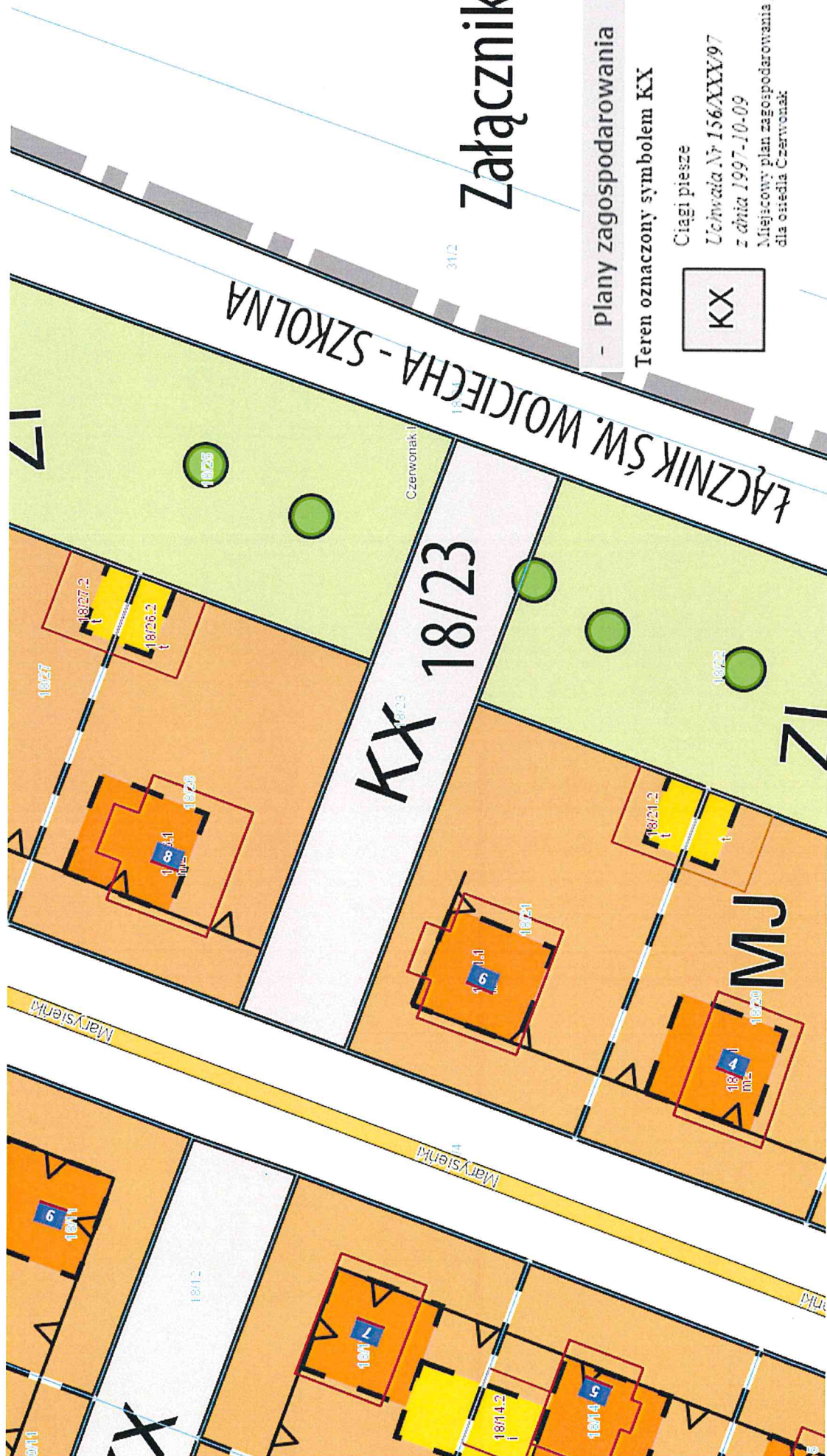
Ciągi piesze

Uchwała Nr 156/XXV/97

z dnia 1997-10-09

Miejscowy plan zagospodarowania przestrzennego dla osiedla Czerwone

KX



Projekt drogowy

- LEGENDA**

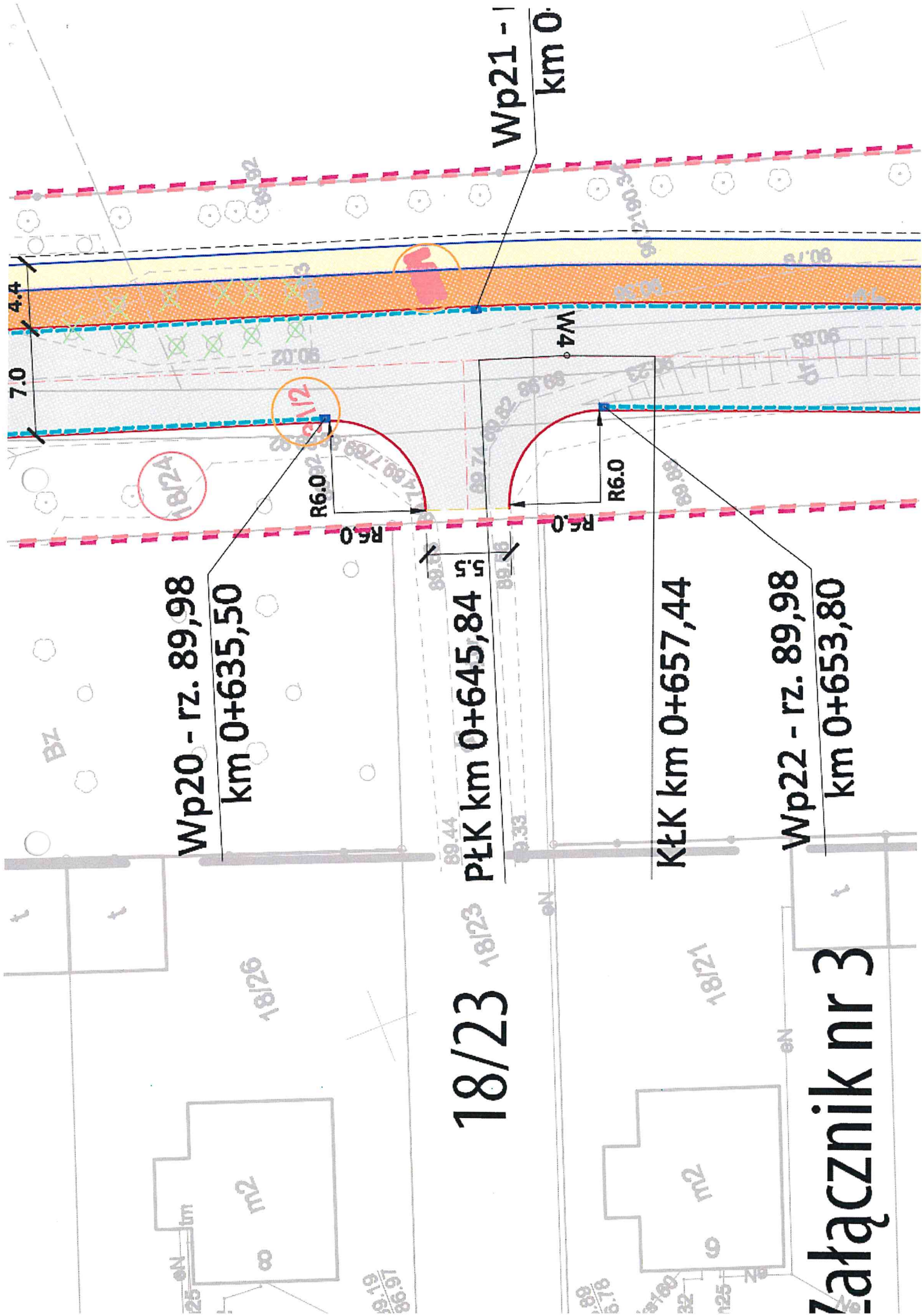
Projekt drogowy

 - Jezdnia: nawierzchnia z kostki betonowej szarej
 - Przebieg dla pieszych wyznaczone wysokościami: nawierzchnia z kostki betonowej czarnej
 - Zjazd indywidualny nawierzchnia z kostki betonowej
 - Chodnik: nawierzchnia z kostki betonowej szarej
 - Ściek uliczny z kostki kamiennej
 - zielen

ŁĄCZNIK ŚW. WOJCIECHA - SZKOLNA

Załącznik nr 2

ŁĄCZNIK ŚW. WOJCIECHA - SZKOLNA



Wp20 - rz. 89,98
km 0+635,50

PŁK km 0+645,84

KŁK km 0+657,44

Wp22 - rz. 89,98
km 0+653,80

Wp21 -
km 0

18/23

Załącznik nr 3

