

UCHWAŁA NR 256/XXVII/2020
RADY GMINY CZERWONAK

z dnia 22 października 2020 r.

**w sprawie miejscowego planu zagospodarowania przestrzennego „Promnice – rejon ulicy Topolowej,
Zalesie i Wojska Polskiego”**

Na podstawie art. 18 ust. 2 pkt 5 i art. 40 ust. 1 ustawy z dnia 8 marca 1990 r. o samorządzie gminnym (Dz. U. z 2020 r. poz. 713), art. 20 ust. 1 ustawy z dnia 27 marca 2003 r. o planowaniu i zagospodarowaniu przestrzennym (Dz. U. z 2020 r. poz. 293, 1086, 471) uchwala się, co następuje:

§ 1.1. Uchwala się miejscowy plan zagospodarowania przestrzennego „Promnice – rejon ulicy Topolowej, Zalesie i Wojska Polskiego”, zwany dalej „planem”, po stwierdzeniu, że nie narusza on ustaleń Studium uwarunkowań i kierunków zagospodarowania przestrzennego gminy Czerwonak, zatwierdzonego uchwałą nr 173/XXVIII/2000 Rady Gminy Czerwonak z dnia 14 czerwca 2000 r., zmienionego Uchwałą Nr 219/XXXV/2000 Rady Gminy Czerwonak z dnia 13 grudnia 2000 r.

2. Integralnymi częściami uchwały są:

- 1) rysunek planu opracowany w skali 1 : 1000, stanowiący załącznik nr 1 do niniejszej uchwały, składający się z obszaru A i obszaru B;
- 2) rozstrzygnięcie Rady Gminy Czerwonak w sprawie rozpatrzenia uwag wniesionych do projektu planu, stanowiące załącznik nr 2 do niniejszej uchwały;
- 3) rozstrzygnięcie o sposobie realizacji zapisanych w planie inwestycji z zakresu infrastruktury technicznej, które należą do zadań własnych gminy oraz zasady ich finansowania, stanowiące załącznik nr 3 do niniejszej uchwały.

3. Granice obszaru objętego planem przedstawiono na rysunku planu, stanowiącym załącznik do niniejszej uchwały.

§ 2. Ilekroć w dalszych przepisach niniejszej uchwały mowa jest o:

- 1) **budynku pomocniczym** – należy przez to rozumieć budynek garażowy, budynek gospodarczy lub budynek garażowo-gospodarczy;
- 2) **działce** – należy przez to rozumieć działkę budowlaną w rozumieniu ustawy o planowaniu i zagospodarowaniu przestrzennym;
- 3) **nieprzekraczalnej linii zabudowy** – należy przez to rozumieć linię określającą dopuszczalną minimalną odległość budynku od linii rozgraniczającej terenu;
- 4) **ogrodzeniu pełnym** – należy przez to rozumieć ogrodzenie, w którym udział powierzchni pełnej wynosi co najmniej 70% ogólnej powierzchni ogrodzenia, z wyłączeniem żywopłotów;
- 5) **pieszo-jezdni** – należy przez to rozumieć pas terenu przeznaczony dla ruchu pieszych i pojazdów na zasadach obowiązujących w strefie zamieszkania;
- 6) **powierzchni zabudowy** – należy przez to rozumieć powierzchnię terenu zajętego przez wszystkie budynki w stanie wykończonym, wyznaczoną przez rzuty pionowe zewnętrznych krawędzi tych budynków na powierzchnię terenu;
- 7) **tablicy informacyjnej** – należy przez to rozumieć element systemu informacji gminnej, informacji turystycznej, przyrodniczej lub edukacyjnej.

§ 3. Na obszarze objętym planem ustala się następujące przeznaczenie terenów:

- 1) tereny zabudowy mieszkaniowej jednorodzinnej, oznaczone na rysunku planu symbolami **1MN**, **2MN**, **3MN**, **4MN**, **5MN**, **6MN**;
- 2) teren zabudowy mieszkaniowej wielorodzinnej, oznaczony na rysunku planu symbolem **MW**;
- 3) teren drogi publicznej – klasy zbiorczej, oznaczony na rysunku planu symbolem **KD-Z**;
- 4) teren drogi publicznej – klasy lokalnej, oznaczony na rysunku planu symbolem **KD-L**;

5) teren drogi publicznej – klasy dojazdowej, oznaczony na rysunku planu symbolem **KD-D**.

§ 4. W zakresie zasad ochrony i kształtowania ładu przestrzennego ustala się:

- 1) dopuszczenie zachowania, przebudowy, rozbudowy i nadbudowy istniejących budynków z zachowaniem linii zabudowy oraz pozostałych ustaleń planu, przy czym geometria dachów rozbudowywanych lub nadbudowywanych części tych budynków może stanowić kontynuację geometrii dachów części istniejących;
- 2) dopuszczenie lokalizacji tablic informacyjnych o powierzchni nie większej niż 2 m² i wysokości nie większej niż 2 m;
- 3) dopuszczenie lokalizacji szyldów wyłącznie na elewacjach budynków lub na ogrodzeniach, przy czym powierzchnia szyldu nie może przekraczać 2 m², z zastrzeżeniem § 17;
- 4) zakaz lokalizacji tablic reklamowych i urządzeń reklamowych, z zastrzeżeniem pkt 3 i § 17;
- 5) zakaz lokalizacji ogrodzeń pełnych i ogrodzeń z betonowych elementów prefabrykowanych, z zastrzeżeniem § 17.

§ 5. W zakresie zasad ochrony środowiska, przyrody i krajobrazu ustala się:

- 1) zakaz lokalizacji przedsięwzięć mogących znacząco oddziaływać na środowisko z wyjątkiem inwestycji celu publicznego w zakresie infrastruktury technicznej i drogowej oraz łączności publicznej;
- 2) zagospodarowanie zieleni wszystkich powierzchni wolnych od utwardzenia;
- 3) zapewnienie dopuszczalnych poziomów hałasu w środowisku zgodnie z przepisami odrębnymi:
 - a) na terenach oznaczonych na rysunku planu kolejnymi symbolami **MN**, dla których obowiązuje dopuszczalny poziom hałasu jak dla terenów zabudowy mieszkaniowej jednorodzinnej,
 - b) na terenie oznaczonym na rysunku planu symbolem **MW**, dla którego obowiązuje dopuszczalny poziom hałasu jak dla terenów zabudowy mieszkaniowej wielorodzinnej i zamieszkania zbiorowego.

§ 6. W zakresie zasad ochrony dziedzictwa kulturowego i zabytków oraz dóbr kultury współczesnej:

- 1) na terenach ochrony stanowisk archeologicznych ujętych w gminnej ewidencji zabytków oraz ewidencji zabytków pod nr AZP 49-28/84 oraz nr AZP 49-28/85, ustala się nakaz prowadzenia badań archeologicznych podczas prac ziemnych przy realizacji inwestycji związanych z zabudowaniem i zagospodarowaniem terenu oraz nakaz uzyskania pozwolenia konserwatora zabytków na prowadzenie badań archeologicznych;
- 2) dla budynków ujętych w gminnej ewidencji zabytków, zlokalizowanych na terenie **MW**, ustala się nakaz uzgadniania z właściwym miejscowo konserwatorem zabytków wszelkich robót budowlanych i konserwatorskich mających wpływ na zmianę wyglądu zewnętrznego budynków, tj. zmianę kubatury, wystroju elewacji.

§ 7.1. W zakresie zasad kształtowania zabudowy oraz wskaźników zagospodarowania terenów oznaczonych na rysunku planu symbolami **1MN**, **2MN**, **3MN**, **4MN**, **5MN**, **6MN** ustala się:

- 1) lokalizację:
 - a) na terenach **1MN**, **4MN** zabudowy mieszkaniowej jednorodzinnej wolno stojącej lub bliźniaczej,
 - b) na terenie **2MN**, **3MN**, **5MN**, **6MN** zabudowy mieszkaniowej jednorodzinnej wolno stojącej,
- 2) lokalizację na działce jednego budynku mieszkalnego;
- 3) dopuszczenie lokalizacji na działce jednego budynku pomocniczego;
- 4) dopuszczenie lokalizacji budynków pomocniczych oraz budynków mieszkalnych w zabudowie bliźniaczej bezpośrednio przy granicy działki;
- 5) powierzchnię zabudowy budynku pomocniczego nie większą niż 50 m²;
- 6) sytuowanie budynków z uwzględnieniem linii zabudowy, zgodnie z rysunkiem planu;
- 7) maksymalną powierzchnię zabudowy:
 - a) nie większą niż 25% powierzchni działki dla zabudowy wolno stojącej,

- b) nie większą niż 35% powierzchni działki dla zabudowy bliźniaczej;
- 8) udział powierzchni biologicznie czynnej:
 - a) nie mniejszy niż 50% powierzchni działki dla zabudowy wolno stojącej,
 - b) nie mniejszy niż 40% powierzchni działki dla zabudowy bliźniaczej;
- 9) intensywność zabudowy:
 - a) od 0 do 0,75 dla zabudowy wolno stojącej,
 - b) od 0 do 1,05 dla zabudowy bliźniaczej;
- 10) wysokość zabudowy:
 - a) dla budynków mieszkalnych nie więcej niż 9 m do najwyższego punktu dachu,
 - b) dla budynków pomocniczych nie więcej niż 5,5 m do najwyższego punktu dachu;
- 11) geometrię dachów:
 - a) dla budynków mieszkalnych - strome dwuspadowe o kącie nachylenia połaci dachowych od 30° do 45°, z dopuszczeniem dachu płaskiego na powierzchni nieprzekraczającej 30% powierzchni dachu,
 - b) dla budynków pomocniczych - o kącie nachylenia połaci dachowych do 45°;
- 12) powierzchnię nowo wydzielonej działki:
 - a) nie mniejszą niż 650 m² dla zabudowy wolno stojącej,
 - b) nie mniejszą niż 380 m² dla zabudowy bliźniaczej;
- 13) dostępność komunikacyjną terenów:
 - a) **1MN, 2MN, 3MN, 4MN** z przyległych dróg publicznych, w tym położonych poza granicami obszaru objętego planem,
 - b) **5MN** z drogi publicznej – ul. Północnej,
 - c) **6MN** z drogi publicznej – ul. Północnej poprzez dojazdy i dojścia przez tereny **5MN** i **MW**.

2. Zasady wydzielania działek, o których mowa w ust. 1 pkt 12, nie dotyczą wydzielania działek pod urządzenia infrastruktury technicznej oraz dojścia i dojazdy.

§ 8.1. W zakresie zasad kształtowania zabudowy oraz wskaźników zagospodarowania terenu oznaczonego na rysunku planu symbolem **MW** ustala się:

- 1) lokalizację zabudowy mieszkaniowej wielorodzinnej;
- 2) dopuszczenie lokalizacji budynków pomocniczych;
- 3) powierzchnię zabudowy nie większą niż 42% powierzchni działki;
- 4) powierzchnię biologicznie czynną nie mniejszą niż 30% powierzchni działki;
- 5) intensywność zabudowy działki od 0 do 2;
- 6) wysokość zabudowy:
 - a) dla budynków mieszkalnych nie większą niż 12 m do najwyższego punktu dachu,
 - b) dla budynków pomocniczych nie większą niż 6 m;
- 7) dach dwuspadowy, o kącie nachylenia głównych połaci dachowych od 5° do 50°;
- 8) powierzchnię nowo wydzielonej działki nie mniejszą niż 1000 m²;
- 9) dostępność komunikacyjną terenu z drogi publicznej – ul. Północnej poprzez dojazdy i dojścia przez teren **5MN**.

2. Zasady wydzielania działek, o których mowa w ust. 1 pkt 8, nie dotyczą wydzielania działek pod urządzenia infrastruktury technicznej oraz dojścia i dojazdy.

§ 9. W zakresie zasad kształtowania zabudowy oraz wskaźników zagospodarowania terenu **KD-Z** ustala się:

- 1) klasyfikację drogi publicznej – droga klasy zbiorczej;
- 2) szerokość drogi w liniach rozgraniczających, zgodnie z rysunkiem planu;
- 3) zakaz lokalizacji stanowisk postojowych dla samochodów.

§ 10. W zakresie zasad kształtowania zabudowy oraz wskaźników zagospodarowania terenu **KD-L** ustala się:

- 1) klasyfikację drogi publicznej – droga klasy lokalnej;
- 2) szerokość drogi w liniach rozgraniczających, zgodnie z rysunkiem planu;
- 3) zakaz lokalizacji stanowisk postojowych dla samochodów.

§ 11. W zakresie zasad kształtowania zabudowy oraz wskaźników zagospodarowania terenu **KD-D** ustala się:

- 1) klasyfikację drogi publicznej – droga klasy dojazdowej;
- 2) szerokość drogi w liniach rozgraniczających, zgodnie z rysunkiem planu.

§ 12. W zakresie granic i sposobów zagospodarowania terenów lub obiektów podlegających ochronie, na podstawie odrębnych przepisów, terenów górniczych, a także obszarów szczególnego zagrożenia powodzią, obszarów osuwania się mas ziemnych, krajobrazów priorytetowych określonych w audycie krajobrazowym oraz w planach zagospodarowania przestrzennego województwa ustala się:

- 1) uwzględnienie w zagospodarowaniu terenu **KD-Z** ograniczeń wynikających z położenia w granicach obszaru szczególnego zagrożenia powodzią, na którym prawdopodobieństwo wystąpienia powodzi jest średnie i wynosi raz na 100 lat, zgodnie z przepisami odrębnymi;
- 2) uwzględnienie w zagospodarowaniu terenu **KD-Z** ograniczeń wynikających z położenia w granicach obszaru, na którym prawdopodobieństwo wystąpienia powodzi jest niskie i wynosi raz na 500 lat, zgodnie z przepisami odrębnymi.

§ 13. W zakresie szczegółowych zasad i warunków scalania i podziału nieruchomości ustala się:

- 1) minimalną szerokość frontu działki:
 - a) 16 m dla zabudowy wolno stojącej,
 - b) 10 m dla zabudowy bliźniaczej;
- 2) minimalną powierzchnię działki zgodnie z zapisami § 7 ust. 1 pkt 12, § 8 ust. 1 pkt 8;
- 3) kąt położenia granic działek w stosunku do pasa drogowego od 70° do 110°.

§ 14. W zakresie szczególnych warunków zagospodarowania terenów oraz ograniczeń w ich użytkowaniu, w tym zakazu zabudowy, ustala się:

- 1) na terenie **KD-Z** zakaz zabudowy obiektami trwałymi, stosowania nawierzchni trwałej i utwardzonej oraz zakaz nasadzeń drzew i krzewów w strefie bezpiecznej eksploatacji, w minimalnej odległości 0,5 m od osi kabla doziemnego istniejącej wojskowej infrastruktury teletechnicznej, niezbędnej dla obronności i bezpieczeństwa państwa;
- 2) nakaz uwzględnienia w zagospodarowaniu terenów ograniczeń wynikających z przebiegu sieci infrastruktury technicznej;
- 3) zakaz lokalizacji budynków na terenach **KD-Z**, **KD-L**, **KD-D**.

§ 15. W zakresie zasad modernizacji, rozbudowy i budowy systemów komunikacji ustala się:

- 1) zachowanie ciągłości powiązań przestrzennych i funkcjonalnych elementów infrastruktury drogowej;
- 2) parametry elementów infrastruktury drogowej zgodnie z ustaleniami planu oraz przepisami odrębnymi;
- 3) zapewnienie stanowisk postojowych dla samochodów w ilości nie mniejszej niż:
 - a) 2 stanowiska postojowe na każdy lokal mieszkalny, a w przypadku wydzielenia w budynku lokalu użytkowego dodatkowe 1 miejsce postojowe na każde rozpoczęte 50 m² powierzchni użytkowej na terenach **MN**,
 - b) 2 stanowiska postojowe na każdy lokal mieszkalny na terenie **MW**;

4) nakaz wyznaczenia miejsc postojowych dla pojazdów zaopatrzonych w kartę parkingową, zgodnie z przepisami odrębnymi.

§ 16. W zakresie zasad modernizacji, rozbudowy i budowy systemów infrastruktury technicznej ustala się:

- 1) dopuszczenie lokalizacji sieci i urządzeń infrastruktury technicznej;
- 2) zachowanie ciągłości powiązań sieci infrastruktury technicznej z układem zewnętrznym oraz zapewnienie dostępu do sieci zgodnie z przepisami odrębnymi;
- 3) dopuszczenie robót budowlanych w zakresie sieci i urządzeń infrastruktury technicznej;
- 4) zaopatrzenie w wodę z sieci wodociągowej;
- 5) odprowadzenie ścieków bytowych i komunalnych do sieci kanalizacji sanitarnej;
- 6) odprowadzanie wód opadowych i roztopowych do sieci kanalizacji deszczowej oraz zgodnie z przepisami odrębnymi;
- 7) w zakresie instalacji, w których następuje spalanie paliw dla celów grzewczych, stosowanie ograniczeń lub zakazów zgodnie z przepisami odrębnymi.

§ 17. 1. Nie określa się innych niż dotychczasowych sposobów i terminów tymczasowego zagospodarowania, urządzenia i użytkowania terenów, do czasu ich zagospodarowania zgodnego z uchwałą.

2. Ustalenia § 2 pkt 4, § 4 pkt 3 - 5 zachowują moc do dnia wejścia w życie uchwały, o której mowa w art. 37a ust. 1 ustawy z dnia 27 marca 2003 r. o planowaniu i zagospodarowaniu przestrzennym.

§ 18. Dla terenu objętego planem ustala się 30% stawkę, o której mowa w art. 36 ust. 4 ustawy z dnia 27 marca 2003 r. o planowaniu i zagospodarowaniu przestrzennym.

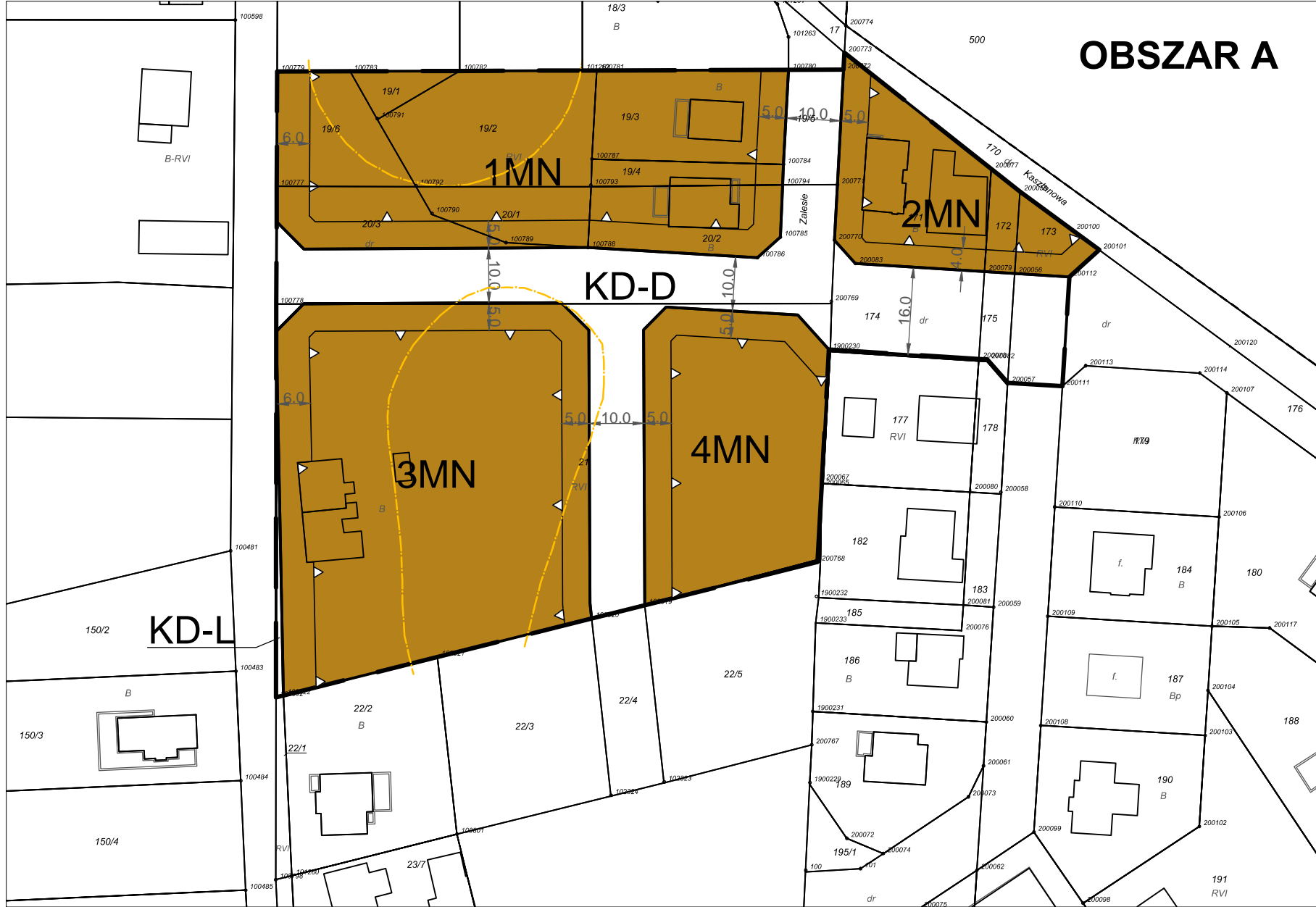
§ 19. Wykonanie uchwały powierza się Wójtowi Gminy Czerwonak.













§ 20. Uchwała wchodzi w życie po upływie 14 dni od daty jej ogłoszenia w Dzienniku Urzędowym Województwa Wielkopolskiego.

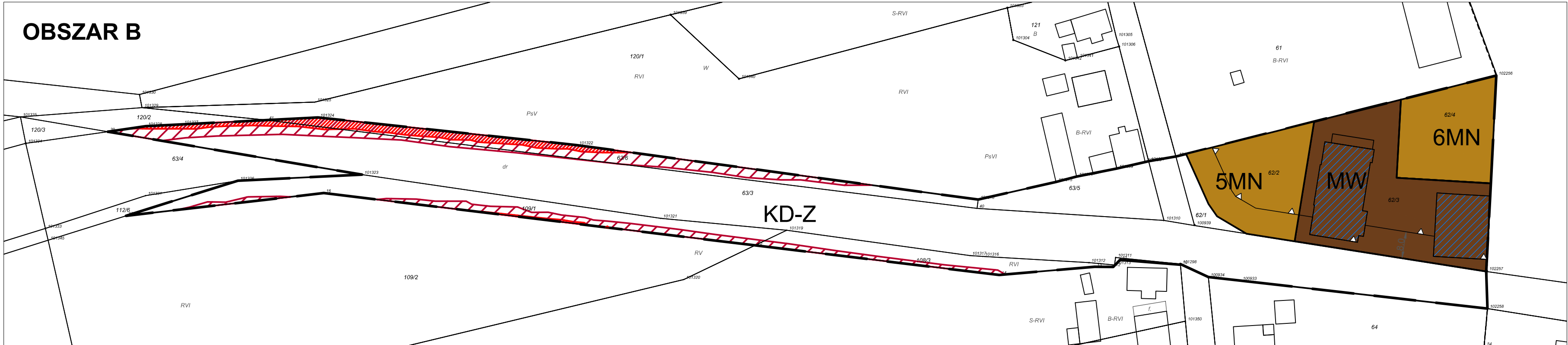
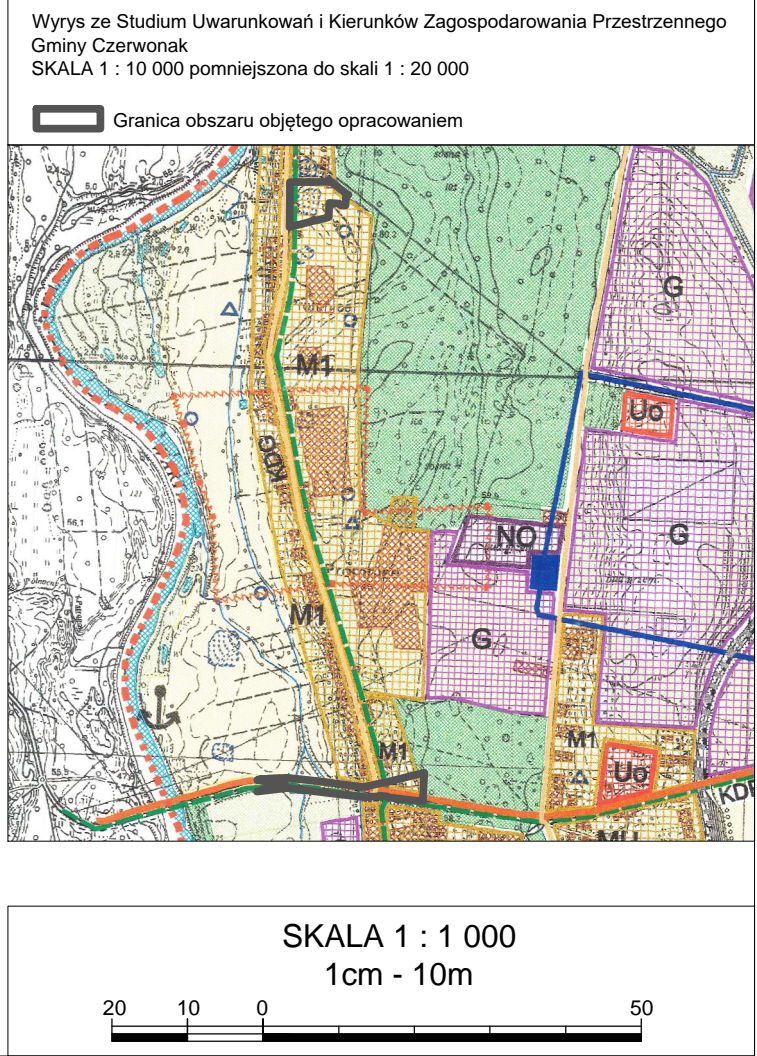
Przewodniczący Rady Gminy
Czerwonak

Wojciech Skrzekut

/podpisano elektronicznie/



- OZNACZENIA**
-  Granice obszaru objętego opracowaniem
 -  Linie rozgraniczające tereny o różnym przeznaczeniu lub różnych zasadach zagospodarowania
 -  Nieprzekraczalna linia zabudowy
 -  MN Tereny zabudowy mieszkaniowej jednorodzinnej
 -  MW Teren zabudowy mieszkaniowej wielorodzinnej
 -  KD-Z Teren drogi publicznej - klasy zbiorczej
 -  KD-L Teren drogi publicznej - klasy lokalnej
 -  KD-D Teren drogi publicznej - klasy dojazdowej
 -  Strefa ochrony stanowisk archeologicznych
 -  Zabytki w gminnej ewidencji zabytków
 -  Obszar szczególnego zagrożenia powodzią, na którym prawdopodobieństwo wystąpienia powodzi jest średnie i wynosi raz na 100 lat (Q 1%)
 -  Obszar, na którym prawdopodobieństwo wystąpienia powodzi jest niskie i wynosi raz na 500 lat (Q 0,2%)



Załącznik Nr 2 do uchwały Nr 256/XXVII/2020

Rady Gminy Czerwonak

z dnia 22 października 2020 r.

Rozstrzygnięcie Rady Gminy Czerwonak o sposobie rozpatrzenia uwag wniesionych do projektu miejscowego planu zagospodarowania przestrzennego „Promnice – rejon ulicy Topolowej, Zalesie i Wojska Polskiego”

W trakcie procedury planistycznej, podczas wyłożenia projektu planu do publicznego wglądu w dniach od 13 sierpnia 2020 r. do 14 września 2020 r. oraz w terminie zbierania uwag tj. do dnia 28 września 2020 r., do projektu planu nie wpłynęła żadna uwaga, stąd nie zachodzi potrzeba rozstrzygania uwag.

Rozstrzygnięcie Rady Gminy Czerwonak o sposobie realizacji zapisanych w projekcie miejscowego planu zagospodarowania przestrzennego „Promnice – rejon ulicy Topolowej, Zalesie i Wojska Polskiego” inwestycji z zakresu infrastruktury technicznej, które należą do zadań własnych gminy, oraz zasad ich finansowania, zgodnie z przepisami o finansach publicznych

Na podstawie art. 20 ust. 1 ustawy z dnia 27 marca 2003 r. o planowaniu i zagospodarowaniu przestrzennym (Dz. U. z 2020 r. poz. 293, 1086, 471) rozstrzyga się, co następuje:

§ 1. Sposób realizacji zapisanych w planie inwestycji z zakresu infrastruktury technicznej, które należą do zadań własnych gminy:

- 1) zadania w zakresie infrastruktury technicznej prowadzić będą właściwe przedsiębiorstwa, w kompetencji których leży rozwój sieci: wodociągowej, kanalizacji sanitarnej, energetycznej, gazociągowej i ciepłej, zgodnie z miejscowym planem zagospodarowania przestrzennego oraz na podstawie przepisów odrębnych;
- 2) zadania w zakresie gospodarki odpadami realizowane będą zgodnie z miejscowym planem zagospodarowania przestrzennego a także zgodnie z Regulaminem utrzymania czystości i porządku na terenie Gminy Czerwonak oraz na podstawie przepisów odrębnych;
- 3) podstawę przyjęcia do realizacji zadań określonych w miejscowym planie zagospodarowania przestrzennego, które należą do zadań własnych gminy, stanowić będą zapisy Wieloletniej Prognozy Finansowej Gminy Czerwonak;
- 4) określenie terminów przystąpienia i zakończenia realizacji tych zadań ustalone będzie według kryteriów i zasad przyjętych przy konstruowaniu Wieloletniej Prognozy Finansowej Gminy Czerwonak;
- 5) inwestycje realizowane mogą być etapowo, w zależności od wielkości środków przeznaczonych na inwestycje.

§ 2. Finansowanie określonych w planie inwestycji z zakresu infrastruktury technicznej, które należą do zadań własnych gminy, będzie mogło odbywać się poprzez:

- 1) wydatki z budżetu gminy;
- 2) współfinansowanie środkami zewnętrznymi, poprzez budżet gminy, w ramach m.in.:
 - a) dotacji unijnych,
 - b) dotacji samorządu województwa,
 - c) dotacji i pożyczek z funduszy celowych,
 - d) kredytów i pożyczek bankowych,
 - e) innych środków zewnętrznych;
- 3) udział inwestorów w finansowaniu w ramach porozumień o charakterze cywilnoprawnym lub w formie partnerstwa publiczno-prawnego („PPP”), a także właścicieli nieruchomości.

Uzasadnienie
uchwały Rady Gminy Czerwonak
w sprawie miejscowego planu zagospodarowania przestrzennego „Promnice – rejon ulicy
Topolowej, Zalesie i Wojska Polskiego”

Uchwałą Nr 57/VI/2019 z dnia 21 lutego 2019 r. Rada Gminy Czerwonak przystąpiła do sporządzenia miejscowego planu zagospodarowania przestrzennego „Promnice – rejon ulicy Topolowej, Zalesie i Wojska Polskiego”.

W obszarach objętych ww. uchwałą obowiązywały ustalenia miejscowego planu zagospodarowania przestrzennego dla terenu Promnice Północ, zatwierdzonego uchwałą Nr 377/LXII/02 Rady Gminy Czerwonak z dnia 21 sierpnia 2002 r., ze zm. oraz miejscowego planu zagospodarowania przestrzennego dla terenu Promnice Południe – Bolechowo-Osiedle, zatwierdzonego uchwałą Nr 385/LX/2006 Rady Gminy Czerwonak z dnia 21 września 2006 r. W ww. planach miejscowych przedmiotowe obszary przeznaczone są pod tereny zabudowy mieszkaniowej jednorodzinnej, tereny turystyki i rekreacji, tereny upraw polowych i ogrodnictwa, tereny zieleni, tereny zieleni izolacyjnej i tereny komunikacji.

Zasadność uchwalenia zmiany planu wynika z potrzeby dokonania regulacji terenowo - prawnych gruntów, dostosowania ustaleń miejscowego planu zagospodarowania przestrzennego do aktualnego stanu zagospodarowania terenu, modyfikacji planowanego układu drogowego w rejonie ul. Północnej, Topolowej i Zalesie oraz ustalenia przeznaczenia terenu drogi powiatowej zgodnie z faktycznym zagospodarowaniem terenu.

Po podjęciu przez Radę Gminy Czerwonak ww. uchwały Nr 57/VI/2019 z dnia 21 lutego 2019 r. wykonano wszystkie niezbędne czynności proceduralne wymienione w art. 17 ustawy z dnia 27 marca 2003 r. o planowaniu i zagospodarowaniu przestrzennym oraz w przepisach odrębnych, tj.:

- ogłoszono w prasie miejscowej oraz przez obwieszczenie, a także w sposób zwyczajowo przyjęty, o podjęciu uchwały o przystąpieniu do sporządzania planu, określając formę, miejsce i termin składania wniosków dotyczących planu;
- zawiadomiono na piśmie o podjęciu uchwały o przystąpieniu do sporządzania planu instytucje i organy właściwe do uzgadniania i opiniowania planu;
- sporządzono projekt planu rozpatrując wnioski;
- sporządzono prognozę skutków finansowych uchwalenia planu;
- wystąpiono o wskazane w ustawie uzgodnienia i opinie o projekcie planu;
- wprowadzono zmiany wynikające z uzyskanych opinii i dokonanych uzgodnień;
- ogłoszono o wyłożeniu projektu planu do publicznego wglądu i wyłożono ten projekt do publicznego wglądu oraz zorganizowano w tym czasie dyskusję publiczną nad przyjętymi w projekcie planu rozwiązaniami;
- wyznaczono termin w którym osoby prawne i fizyczne oraz jednostki organizacyjne nie posiadające osobowości prawnej mogą wносить uwagi dotyczące projektu planu.

Sposób realizacji wymogów wynikających z art. 1 ust. 2-4 ustawy.

Zgodnie z ustaleniami obowiązującego Studium uwarunkowań i kierunków zagospodarowania przestrzennego Gminy Czerwonak obszar planu wchodzi w skład terenów zabudowy mieszkaniowej jednorodzinnej, oznaczonych symbolem "M1" oraz terenu drogi powiatowej. Uchwalenie planu stanowić będzie zatem realizację polityki przestrzennej wyrażonej w Studium.

Ograniczenie w planie parametrów i wskaźników zabudowy - w nawiązaniu do zabudowy istniejącej w sąsiedztwie - pozwala na uznanie, że uwzględnione zostały wymagania ładu przestrzennego, w tym urbanistyki i architektury, jak również walory architektoniczne i krajobrazowe.

W planie określono zasady ochrony środowiska, przyrody i krajobrazu kulturowego, które poddane zostały opiniowaniu i uzgadnianiu przez właściwe w tym zakresie instytucje i organy. W związku z tym stwierdzić należy, że spełnione zostały wymagania ochrony środowiska, w tym gospodarowania wodami i ochrony gruntów rolnych i leśnych.

W planie podjęto ustalenia w zakresie zasad ochrony dziedzictwa kulturowego i zabytków oraz dóbr kultury współczesnej - poprzez obowiązek prowadzenia badań archeologicznych podczas prac ziemnych przy realizacji inwestycji związanych z zabudowaniem i zagospodarowaniem terenu w granicach wyznaczonych terenów stanowisk archeologicznych, ujętych w ewidencji zabytków oraz obowiązek uzgadniania z właściwym miejscowo konserwatorem zabytków wszelkich robót budowlanych i konserwatorskich mających wpływ na zmianę wyglądu zewnętrznego budynków ujętych w gminnej ewidencji zabytków.

Uchwalenie zmiany planu umożliwi realizację funkcji mieszkaniowych oraz układu komunikacyjnego - z uwzględnieniem zasad urbanistycznych i z zachowaniem wymogów ładu przestrzennego, co jednocześnie pozwoli na racjonalne wykorzystanie potencjału gospodarczego, przestrzennego i społecznego. Powyższe wynika m.in. z potrzeb właścicieli nieruchomości i wpłynie również na podniesienie atrakcyjności ekonomicznej obszaru objętego planem.

W planie zawarto zapisy pozwalające na uwzględnienie wymagań ochrony zdrowia oraz bezpieczeństwa ludzi i mienia, a także potrzeby osób niepełnosprawnych (m.in. zapisy dotyczące zasad ochrony środowiska, szczególnych warunków zagospodarowania terenów oraz ograniczeń w ich użytkowaniu, konieczności zapewnienia miejsc parkingowych dla osób niepełnosprawnych).

Uwzględniono także potrzeby w zakresie rozwoju infrastruktury technicznej (dopuszczono wykonywanie w obszarze planu robót budowlanych w zakresie sieci i urządzeń infrastruktury technicznej).

Z uwagi na charakter, zakres i przeznaczenie terenu w przedmiotowym planie nie podejmuje się zagadnień związanych z potrzebami obronności i bezpieczeństwa państwa, potrzebami interesu publicznego.

Obszar planu uzbrojony jest w sieć wodociągową z możliwością jej dalszej rozbudowy, stąd spełniony jest wymóg zapewnienia odpowiedniej ilości i jakości wody, do celów zaopatrzenia ludności.

Udział społeczny w pracach nad planem obejmował proces składania wniosków po przystąpieniu do jego sporządzenia, etap wyłożenia projektu planu do publicznego wglądu, wraz z dyskusją publiczną oraz możliwością składania uwag do projektu planu, w tym w formie elektronicznej.

W trakcie sporządzania planu zadbano o zachowanie jawności i przejrzystości procedur planistycznych. O czynnościach podejmowanych w trakcie procedury planistycznej ogłaszano w sposób określony w art. 17 ustawy. Całość dokumentacji w trakcie całej procedury była dostępna w siedzibie Urzędu, z ograniczeniami wynikającymi z przepisów odrębnych, w tym w szczególności z ustawy o ochronie danych osobowych.

Ustalając przeznaczenie terenu wyważono interes publiczny i prywatny, w tym potrzeby właścicieli nieruchomości w zakresie zmiany zagospodarowania przedmiotowego obszaru, który – poprzez uszczegółowienie kierunków rozwoju funkcji mieszkaniowych i im towarzyszących – stanowić będzie naturalne uzupełnienie dla funkcji istniejących w najbliższej okolicy.

Spełnione zostały warunki wynikające z art. 1 ust. 4 ustawy: obszary planu zlokalizowane są bezpośrednio przy istniejących drogach publicznych, w obszarze o w pełni wykształconej zwartej strukturze funkcjonalno – przestrzennej. Ze względu na skomunikowanie siecią istniejących dróg publicznych – uchwalenie planu nie powinno spowodować zwiększenia transportochłonności układu przestrzennego, a jednocześnie umożliwi mieszkańcom maksymalne wykorzystanie transportu zbiorowego jako podstawowego środka transportu.

Zgodność z wynikami analizy, o której mowa w art. 32 ust. 1 ustawy.

Zgodnie z wymogami art. 14 ust. 5 ustawy Wójt Gminy Czerwonak przeprowadził analizy dotyczące zasadności przystąpienia do sporządzenia przedmiotowego planu oraz stopnia zgodności przewidywanych rozwiązań planu z ustaleniami Studium uwarunkowań i kierunków zagospodarowania przestrzennego gminy Czerwonak. Uchwalenie planu jest zgodne z ustaleniami zawartymi w Uchwale nr 518/LVI/2018 Rady Gminy Czerwonak z dnia 18 października 2018 r. w sprawie aktualności studium uwarunkowań i kierunków zagospodarowania przestrzennego Gminy Czerwonak i miejscowych planów zagospodarowania przestrzennego, gdzie wskazuje się m.in. na konieczność częściowej aktualizacji dotychczas obowiązujących na przedmiotowym terenie planów miejscowych.

Wpływ na finanse publiczne, w tym budżet gminy.

Wpływ na finanse publiczne, w tym budżet gminy, przedstawiony został w prognozie skutków finansowych uchwalenia planu, stanowiącej obligatoryjny element dokumentacji prac planistycznych,

zgodnie z przepisami rozporządzenia Ministra Infrastruktury z dnia 26 sierpnia 2003 r. w sprawie wymaganego zakresu projektu miejscowego planu zagospodarowania przestrzennego (Dz. U. z 2003 r. Nr 164, poz. 1587).

W związku z powyższym podjęcie niniejszej uchwały jest uzasadnione.