

**PRZYSTĄPIENIE DO OPRACOWANIA MIEJSCOWEGO PLANU
ZAGOSPODAROWANIA PRZESTRZENNEGO
„MIĘKOWO – CZĘŚĆ POŁUDNIOWA”**

Sesja Rady Gminy Czerwonak

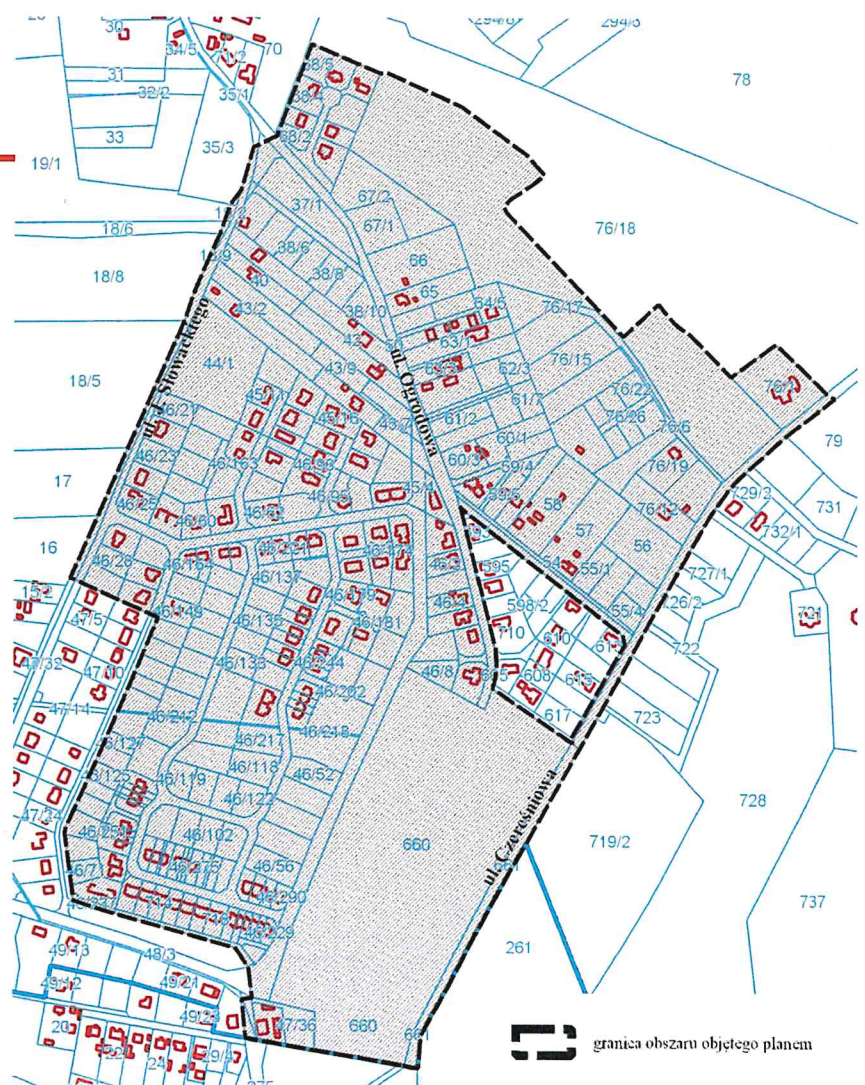
25.06.2020 r.

C.

GRANICE OPRACOWANIA MPZP

Powierzchnia obszaru planu:
ok. 50 ha

C.



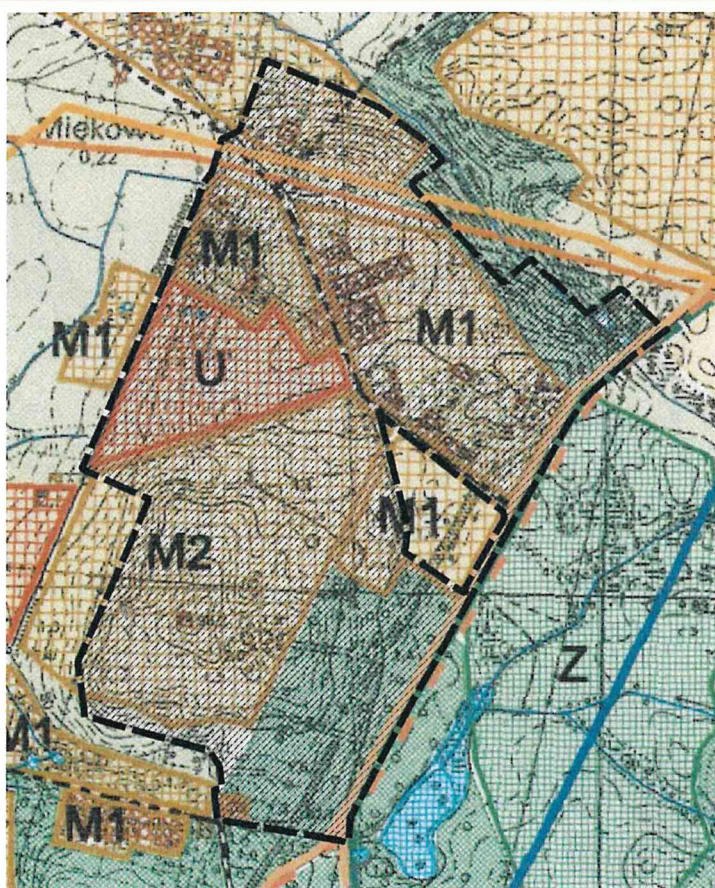
granica obszaru objętego planem

GRANICE MPZP NA TLE ORTOFOTOMAPY




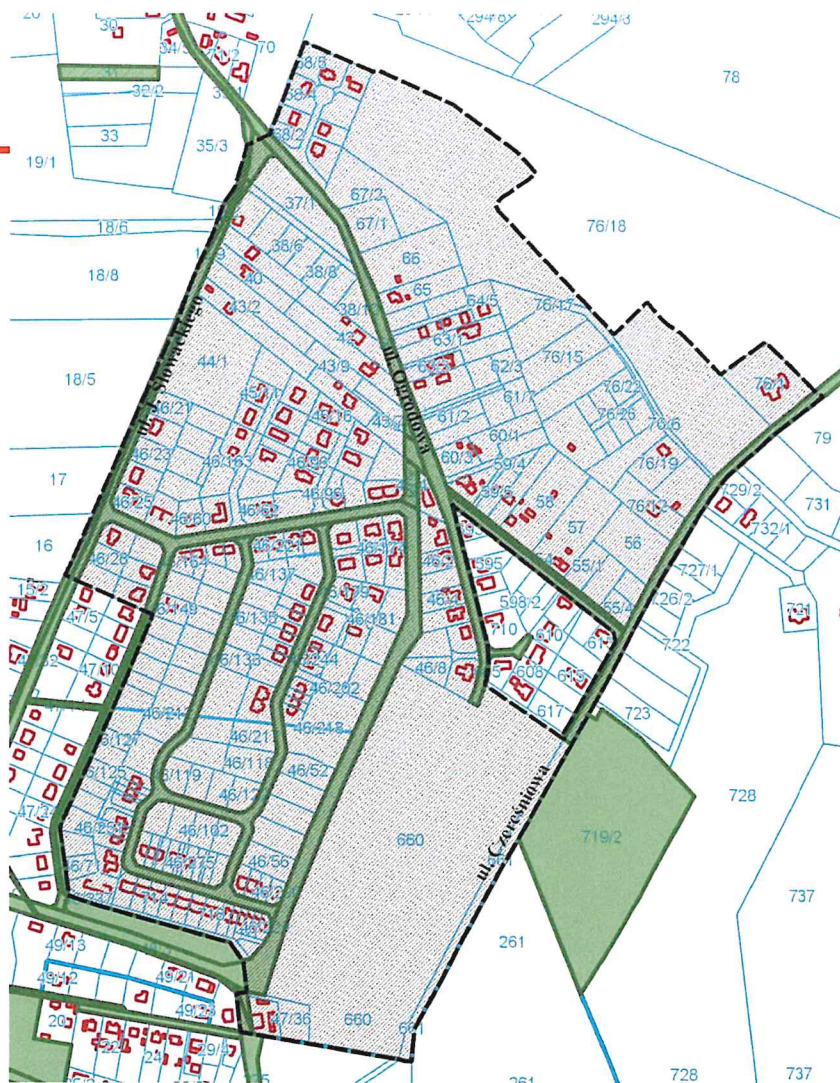
GRANICE MPZP NA TLE OBOWIĄZUJĄCEGO STUDIUM

M1 – tereny zabudowy
mieszkaniowej jednorodzinnej
M2 – tereny rozwoju
budownictwa rezydencjonalnego
i letniskowego
U – tereny usług



STAN WŁASNOŚCIOWY GRUNTÓW

 działki znajdujące się
w Rejestrze Mienia
Komunalnego Gminy
Czerwonak



Dziękuję za uwagę

