

**PRZYSTĄPIENIE DO OPRACOWANIA MIEJSCOWEGO PLANU
ZAGOSPODAROWANIA PRZESTRZENNEGO
„KLINY – REJON ULICY POZNAŃSKIEJ”**

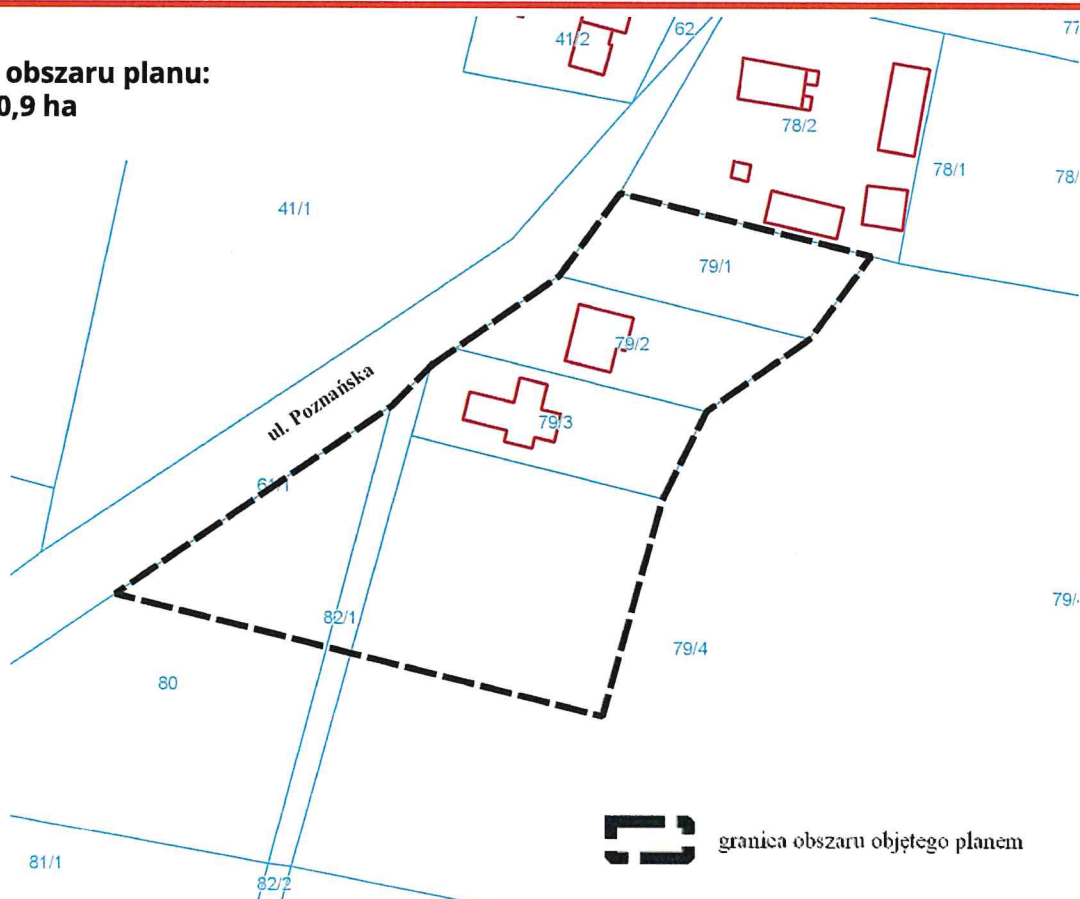
Sesja Rady Gminy Czerwonak

25.06.2020 r.

C.

GRANICE OPRACOWANIA MPZP

Powierzchnia obszaru planu:
ok. 0,9 ha



C.



granica obszaru objętego planem

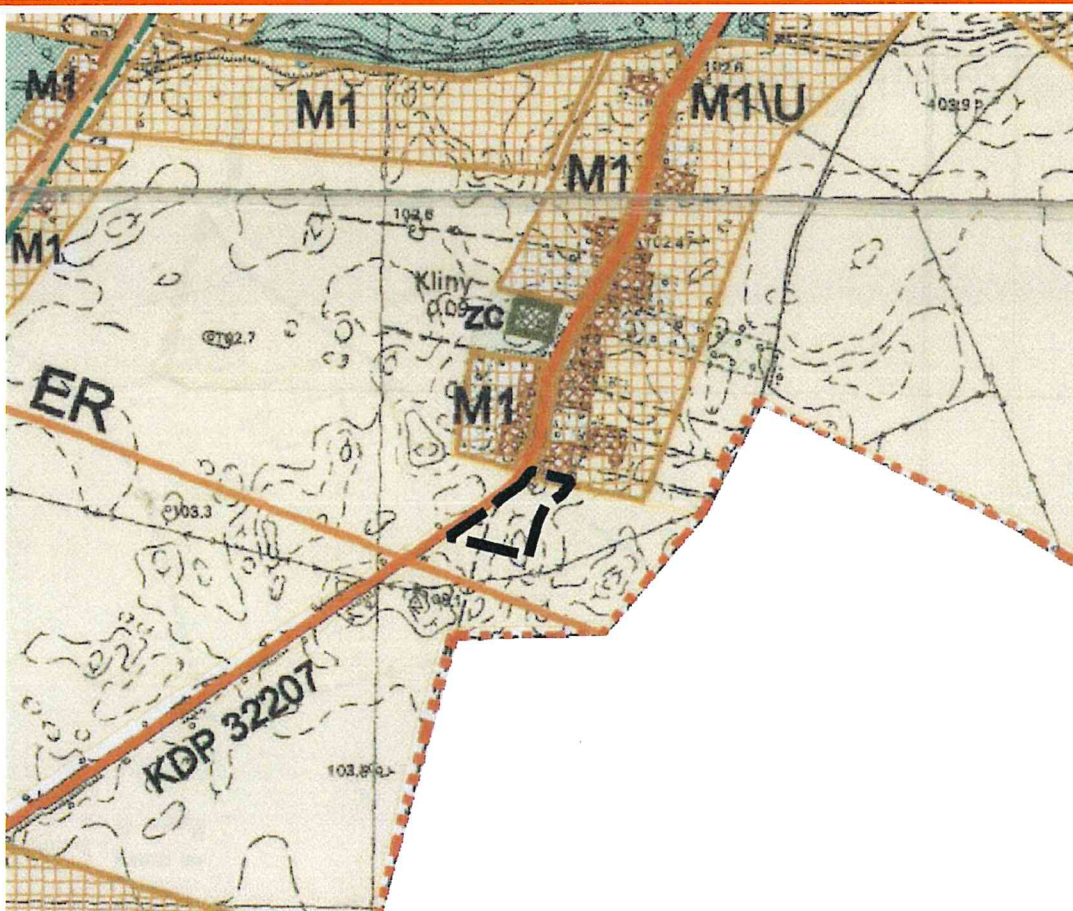
GRANICE MPZP NA TLE ORTOFOTOMAPY

C.

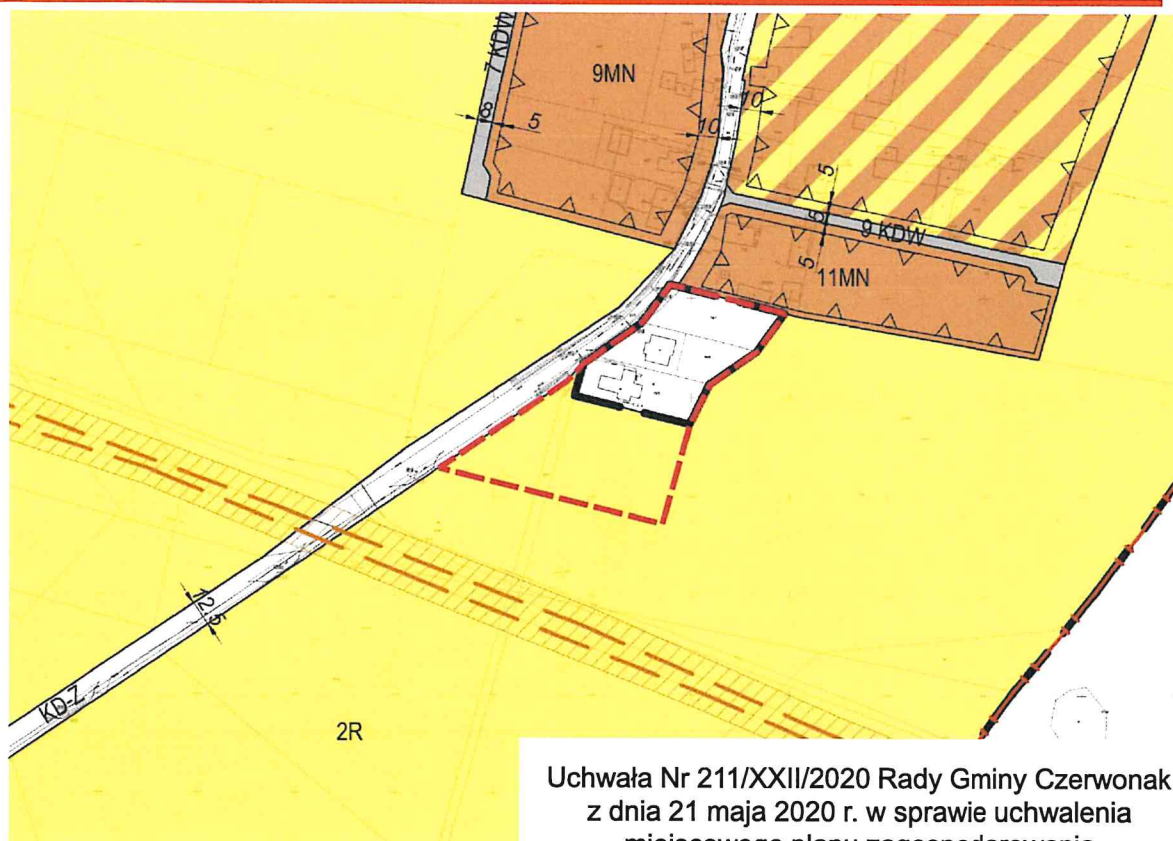


GRANICE MPZP NA TLE OBOWIAZUJĄCEGO STUDIUM

C.



GRANICE OPRACOWANIA NA TLE OBOWIĄZUJĄCYCH MPZP



Uchwała Nr 211/XXII/2020 Rady Gminy Czerwonak
z dnia 21 maja 2020 r. w sprawie uchwalenia
miejscowego planu zagospodarowania
przestrzennego „Kliny” – część A

STAN WŁASNOŚCIOWY GRUNTÓW



Dziękuję za uwagę

C.