

Projekt

z dnia 19 sierpnia 2020 r.

Zatwierdzony przez

**UCHWAŁA NR 2020
RADY GMINY CZERWONAK**

z dnia 27 sierpnia 2020 r.

w sprawie zaliczenia dróg w miejscowościach: Bolechowo- Osiedle, Dębogóra, Kliny i Mielno do kategorii dróg gminnych i ustalenia ich przebiegu

Na podstawie art. 18 ust. 2 pkt. 15 ustawy z dnia 8 marca 1990 r. o samorządzie gminnym (Dz. U. z 2020 r. poz. 713), w związku z art. 7 ust. 2 i 3 ustawy z dnia 21 marca 1985 r. o drogach publicznych (Dz. U. z 2020 r. poz. 470, 471 i 1087) uchwala się, co następuje:

§ 1. 1. Zalicza się do kategorii dróg gminnych drogi o znaczeniu lokalnym położone na terenie gminy Czerwonak, wymienione w załączniku nr 1 do uchwały.

2. Lokalizacje oraz przebiegi dróg, wymienione w ust. 1, zawierają załączniki graficzne do uchwały:

- 1) miejscowość Bolechowo-Osiedle - załącznik nr 2;
- 2) miejscowość Dębogóra - załącznik nr 3;
- 3) miejscowość Kliny - załączniki nr 4 i 5;
- 4) miejscowość Mielno - załączniki nr 6 i 7;

§ 2. Wykonanie uchwały powierza się Wójtowi Gminy Czerwonak.

§ 3. Uchwała wchodzi w życie po upływie 14 dni od dnia ogłoszenia w Dzienniku Urzędowym Województwa Wielkopolskiego.

Załącznik Nr 1 do uchwały Nr 2020

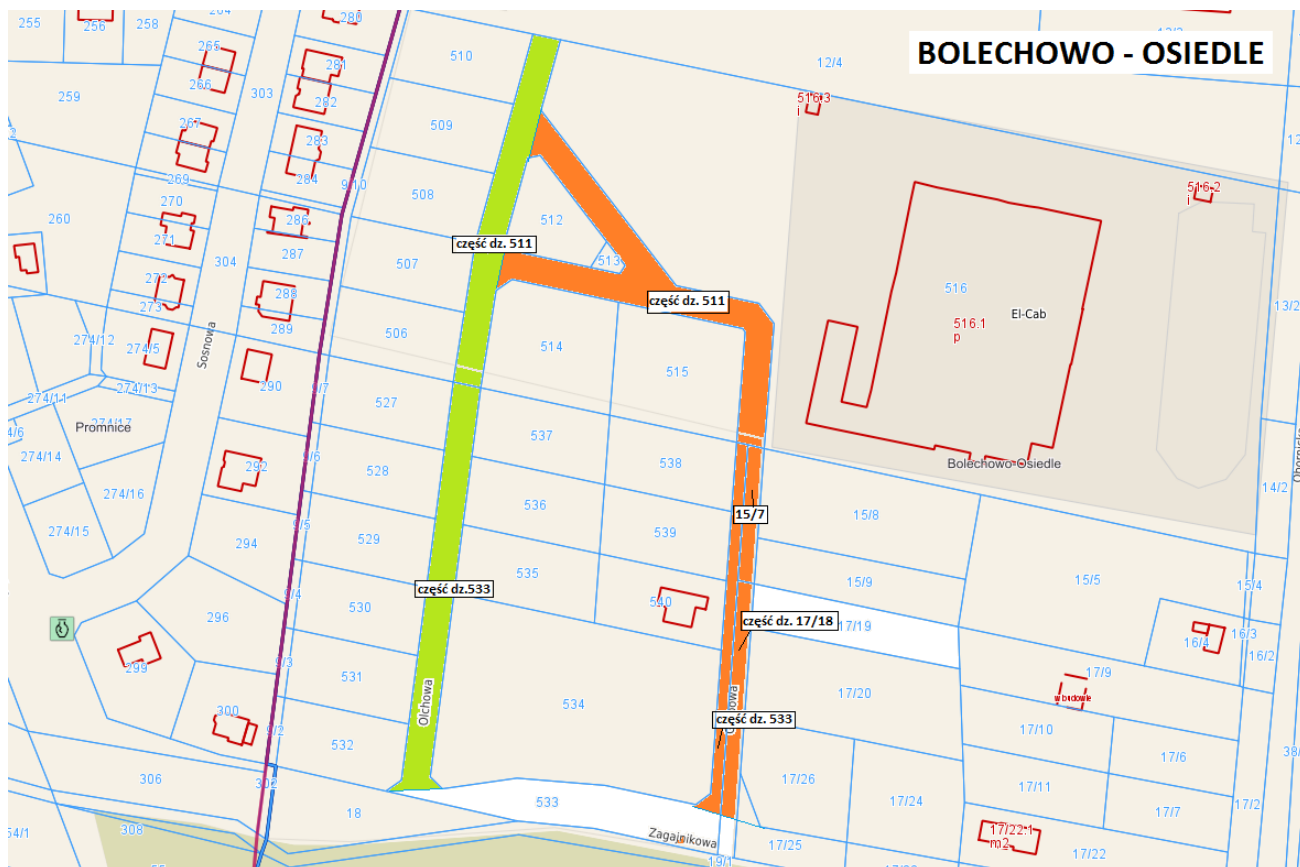
Rady Gminy Czerwonak

z dnia 27 sierpnia 2020 r.

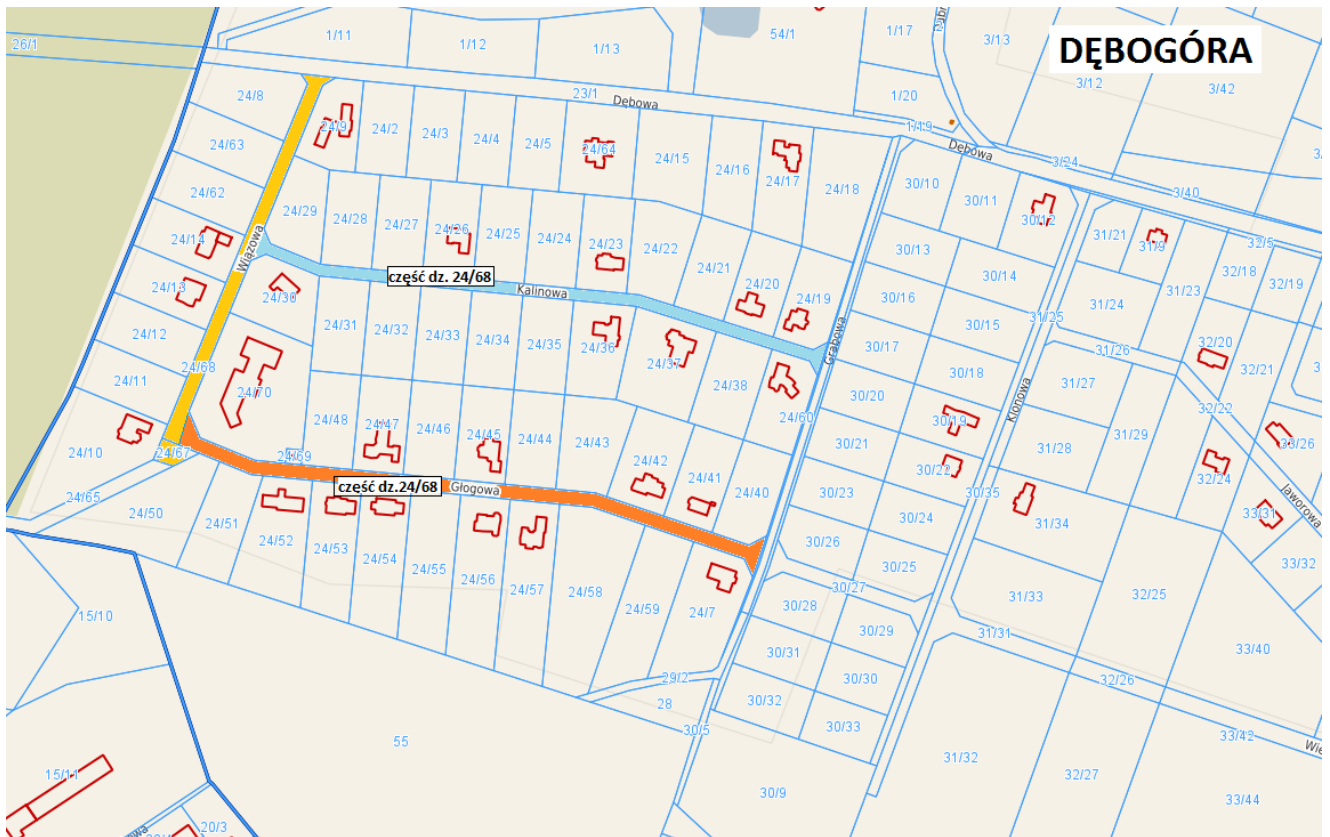
Wykaz dróg zaliczonych do kategorii dróg gminnych

L p.	Miejscowość	Ulica	Przebieg drogi gminnej
1	Bolechowo-Osiedle	Grabowa	dz. nr geod. 15/7, 17/18 oraz część dz. nr 511 i nr 533 z ark.mapy 2, obręb geod. Bolechowo-Osiedle
2	Bolechowo-Osiedle	Olchowa	część dz. nr geod. 511 i nr 533 z ark.mapy 2, obręb geod. Bolechowo-Osiedle
3	Dębogóra	Głogowa	część dz. nr geod. 24/68 z ark.mapy 1, obręb geod. Dębogóra
4	Dębogóra	Kalinowa	część dz. nr geod. 24/68 z ark.mapy 1, obręb geod. Dębogóra
5	Dębogóra	Wiązowa	część dz. nr geod. 24/68 i działka nr 24/67 z ark.mapy 1, obręb geod. Dębogóra
6	Kliny	droga przy ulicy Cichej	dz. nr geod. 145, 146 z ark.mapy 1, obręb geod. Kliny
7	Kliny	droga przy ulicy Trakt	dz. nr geod. 49/47, 49/50 z ark. mapy 3, obręb geod. Kliny
8	Mielno	Lisia	część dz. nr geod. 37/33 z ark.mapy 1, obręb geod. Mielno
9	Mielno	droga przy ulicy Akacyjowej	dz. nr geod. 6/36, 6/35 z ark. mapy 1, obręb geod. Mielno

Załącznik Nr 2 do uchwały Nr 2020
Rady Gminy Czerwonak
z dnia 27 sierpnia 2020 r.



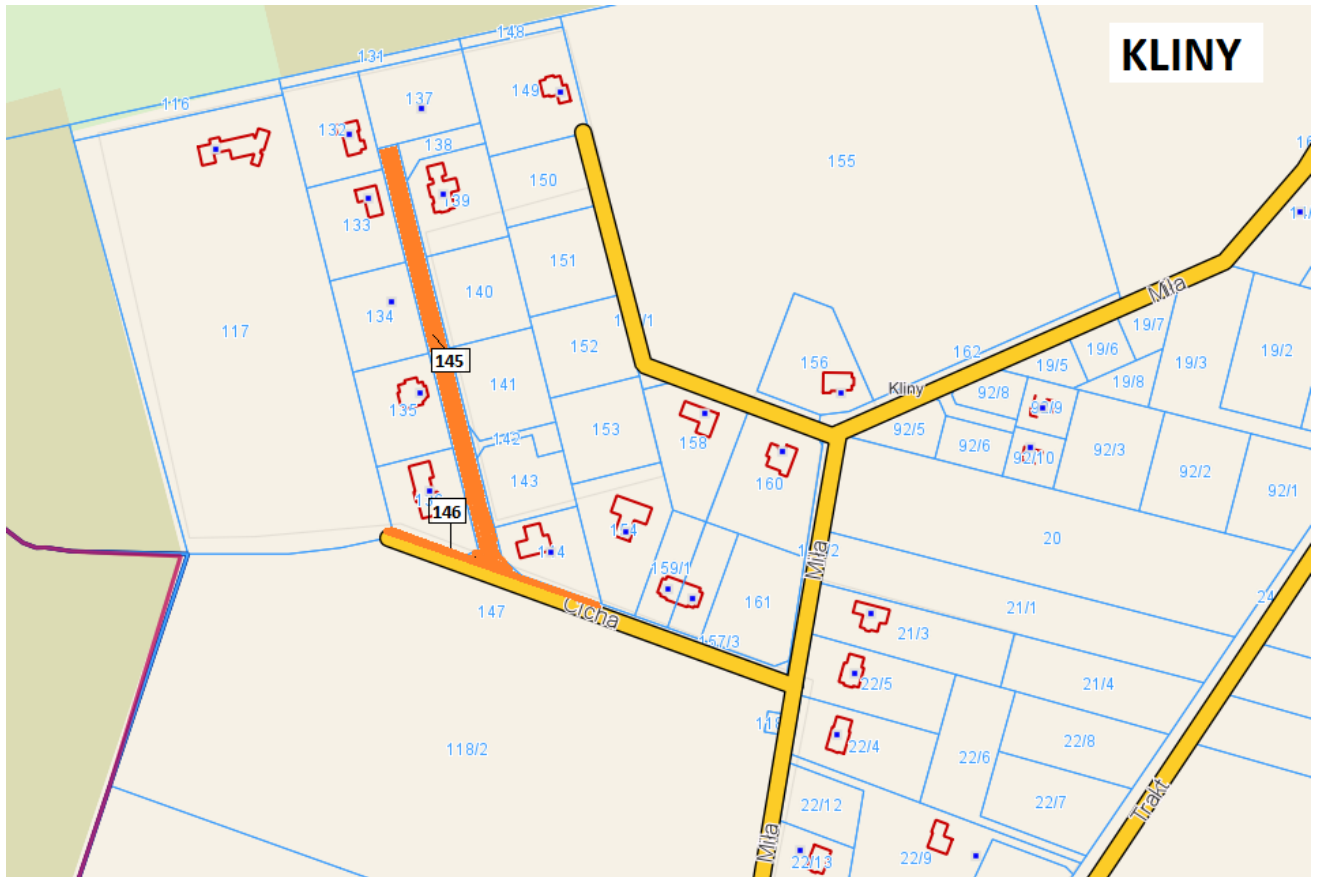
Załącznik Nr 3 do uchwały Nr 2020
Rady Gminy Czerwonak
z dnia 27 sierpnia 2020 r.



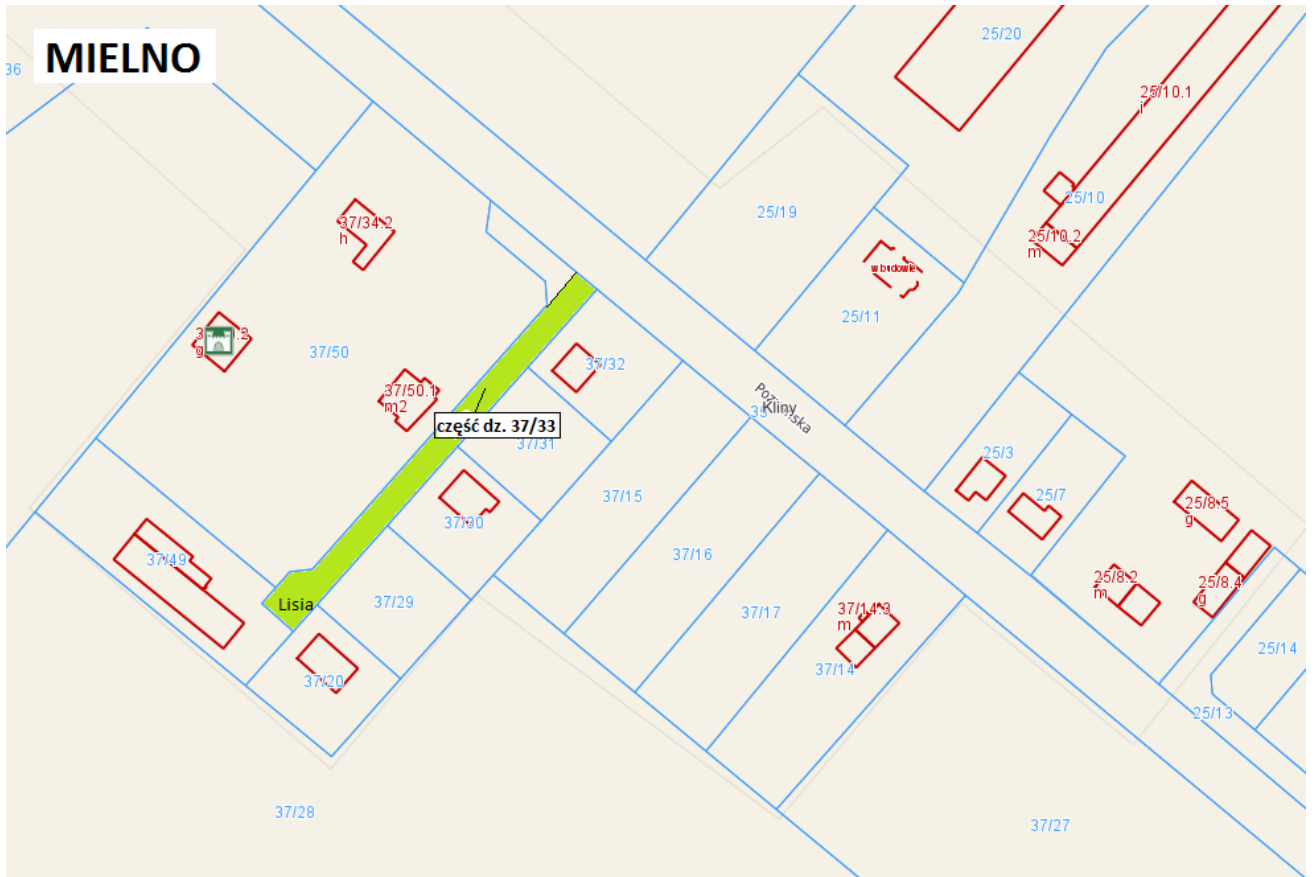
Załącznik Nr 4 do uchwały Nr 2020
Rady Gminy Czerwonak
z dnia 27 sierpnia 2020 r.



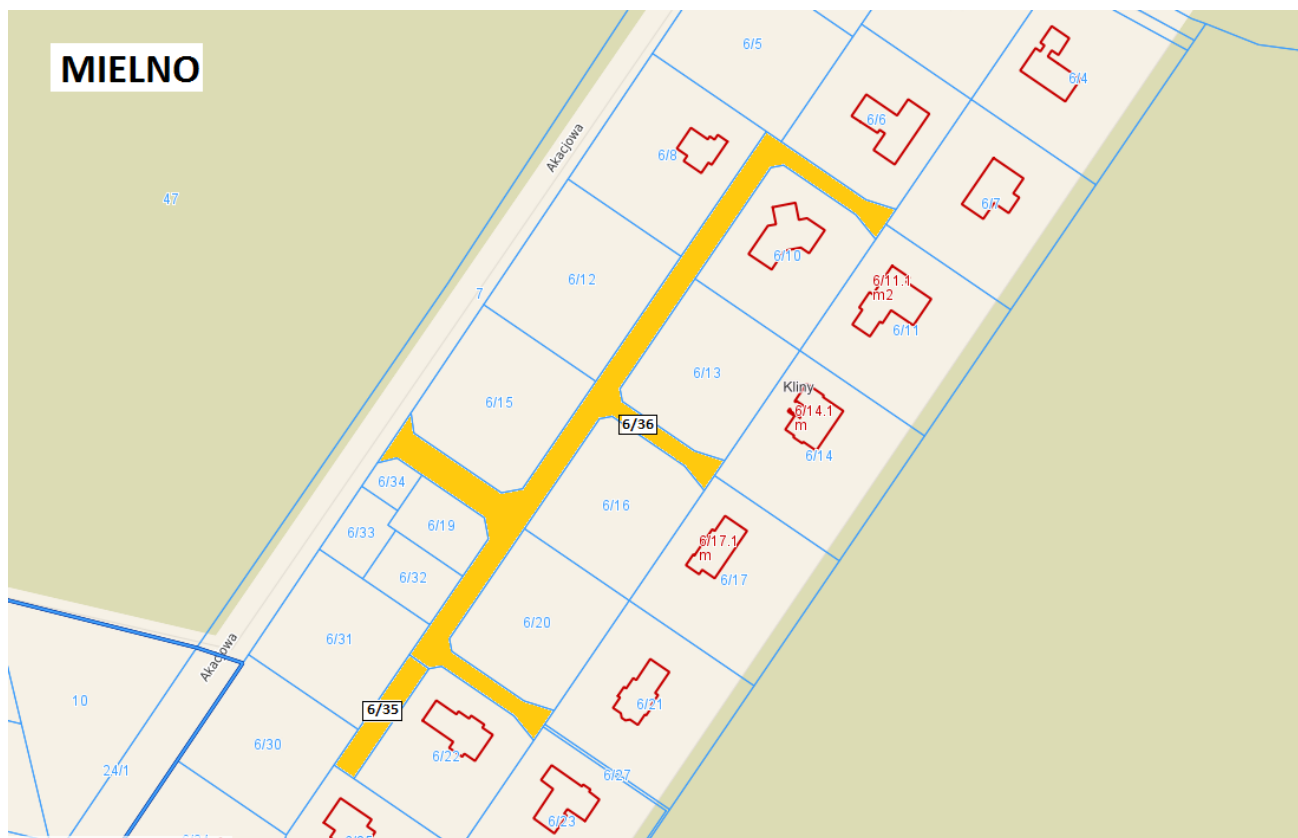
Załącznik Nr 5 do uchwały Nr 2020
Rady Gminy Czerwonak
z dnia 27 sierpnia 2020 r.



Załącznik Nr 6 do uchwały Nr 2020
Rady Gminy Czerwonak
z dnia 27 sierpnia 2020 r.



Załącznik Nr 7 do uchwały Nr 2020
Rady Gminy Czerwonak
z dnia 27 sierpnia 2020 r.



Uzasadnienie

Projektu Uchwały Rady Gminy Czerwonak

w sprawie zaliczenia dróg w miejscowościach: Bolechowo - Osiedle, Dębogóra, Kliny i Mielno do kategorii dróg gminnych i ustalenia ich przebiegu.

Na podstawie art. 7 ust. 1 ustawy z dnia 21 marca 1985 r. o drogach publicznych (Dz. U. z 2020 r. poz. 470, 471 i 1087) do dróg gminnych zalicza się drogi o znaczeniu lokalnym niezaliczone do innych kategorii, stanowiące uzupełniającą sieć dróg służących miejscowym potrzebom, z wyłączeniem dróg wewnętrznych.

Drogi w miejscowościach: Bolechowo-Osiedle, Dębogóra, Kliny i Mielno określone w wykazie stanowiącym załącznik nr 1 do niniejszej uchwały, których przebieg zaznaczono na mapach stanowiących załączniki nr 2-7 spełniają wymogi określone w/cyt. przepisem prawa, to jest:

- mają znaczenie lokalne,
- stanowią uzupełniającą sieć dróg służących miejscowym potrzebom,
- nie są zaliczone do innych kategorii dróg publicznych.

Przedmiotowe drogi są własnością Gminy Czerwonak.

Zgodnie art. 7 ust. 2 ustawy z dnia 21 marca 1985 r. o drogach publicznych (Dz. U. z 2020 r. poz. 470, 471 i 1087) Urząd Gminy Czerwonak w dniu 6 lipca 2020 roku wystąpił do Zarządu Powiatu Poznańskiego z wnioskiem o zaopiniowanie zaliczenia wskazanych dróg do kategorii dróg gminnych.

Podjęcie przedmiotowej uchwały jest w pełni uzasadnione.