PRZYSTĄPIENIE DO OPRACOWANIA MIEJSCOWEGO PLANU ZAGOSPODAROWANIA PRZESTRZENNEGO MIEJSCOWOŚCI POTASZE

Sesja Rady Gminy Czerwonak **21.05.2020 r.**

POŁOŻENIE OBSZARU NA TLE GRANIC GMINY

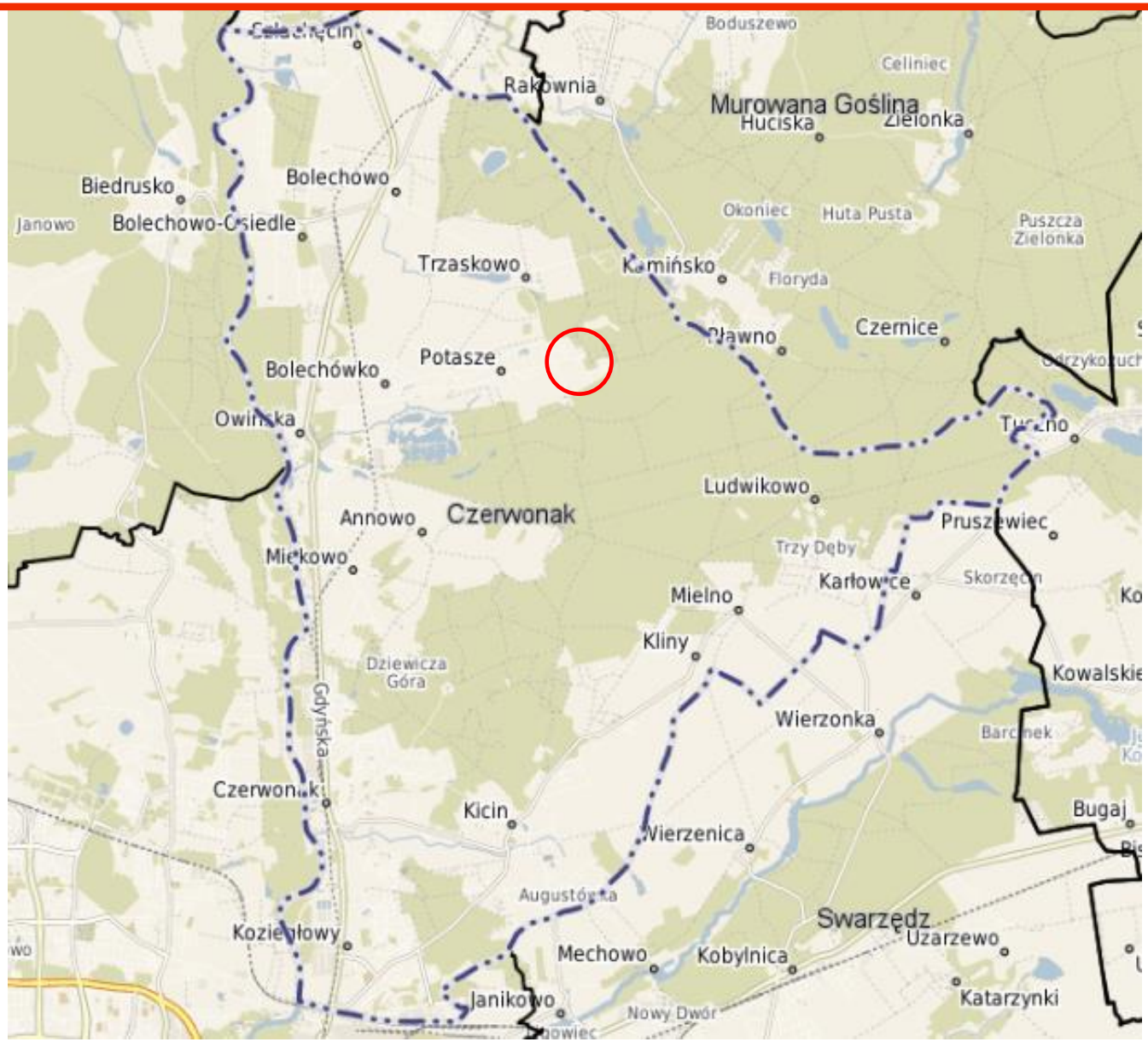

GRANICE OPRACOWANIA MPZP

Powierzchnia obszaru planu:
ok. 36 ha

GRANICE MPZP NA TLE ORTOFOTOMAPY

GRANICE MPZP NA TLE OBOWIĄZUJĄCEGO STUDIUM

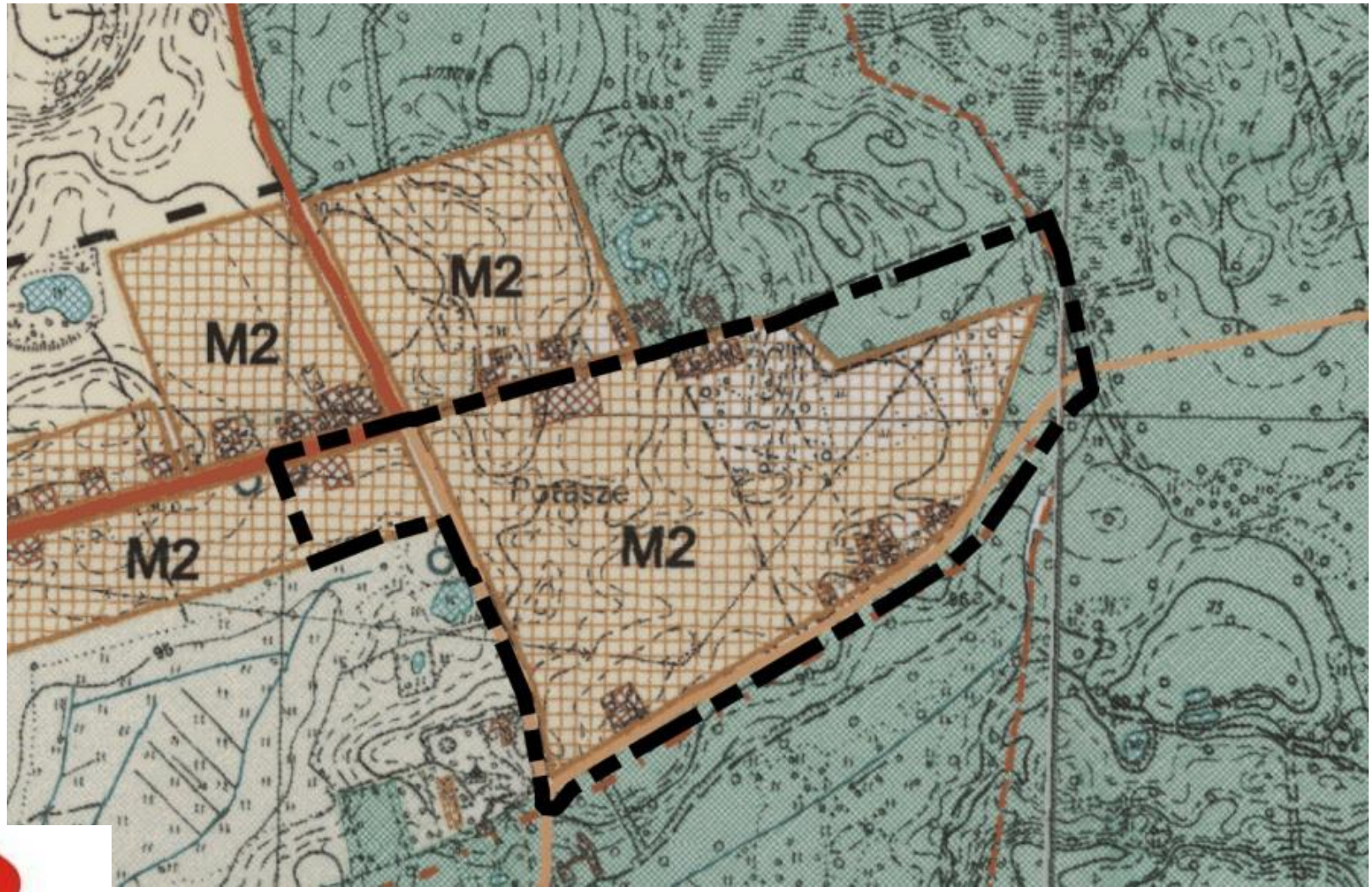

M2 – tereny rozwoju budownictwa rezydencjalnego i letniskowego o zabudowie ekstensywnej

GRANICE OPRACOWANIA NA TLE OBOWIĄZUJĄCYCH MPZP

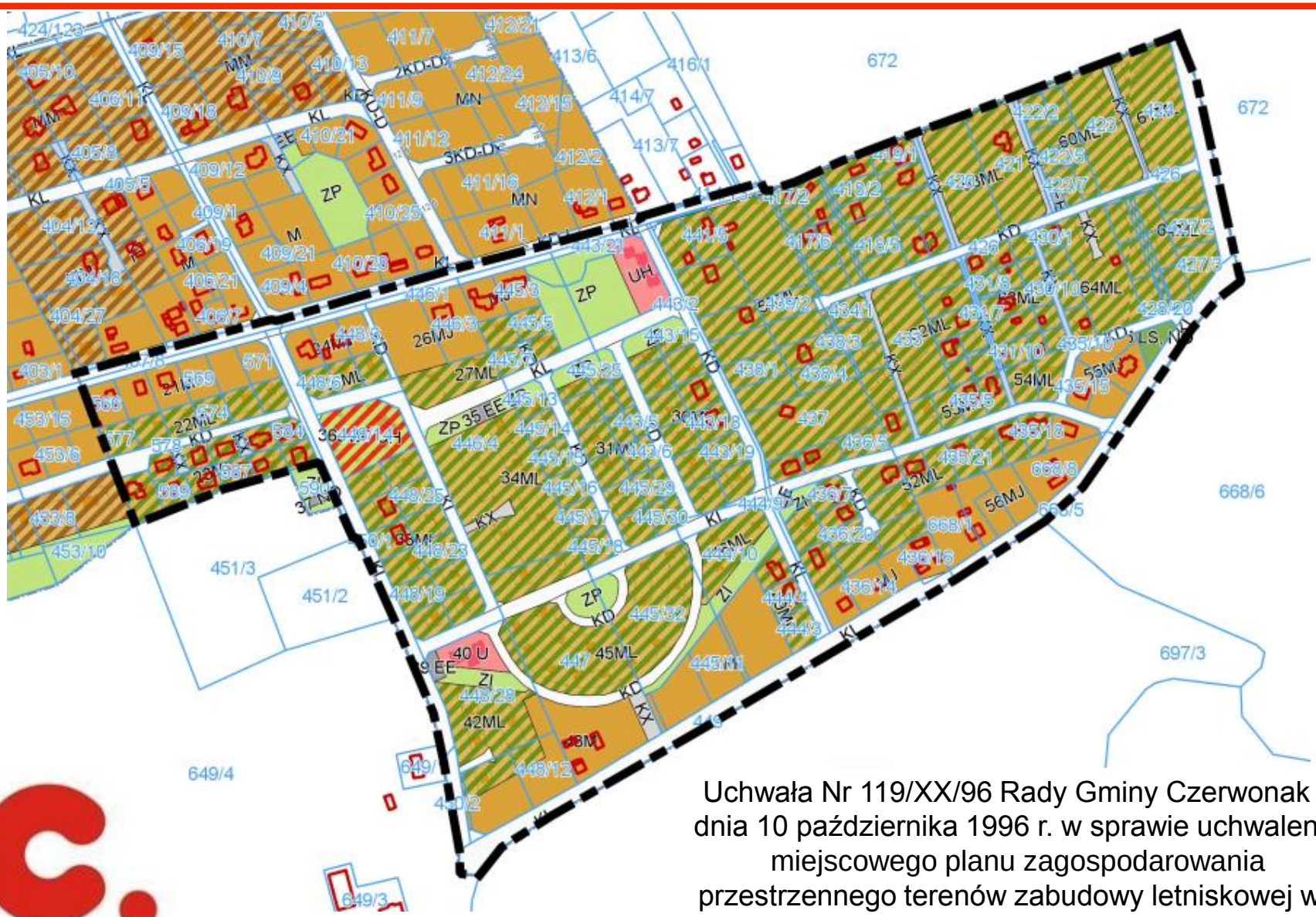

Uchwała Nr 119/XX/96 Rady Gminy Czerwonak z dnia 10 października 1996 r. w sprawie uchwalenia miejscowego planu zagospodarowania przestrzennego terenów zabudowy letniskowej we wsi Potasze

STAN WŁASNOŚCIOWY GRUNTÓW

działki znajdujące się w Rejestrze Mienia Komunalnego Gminy Czerwonak
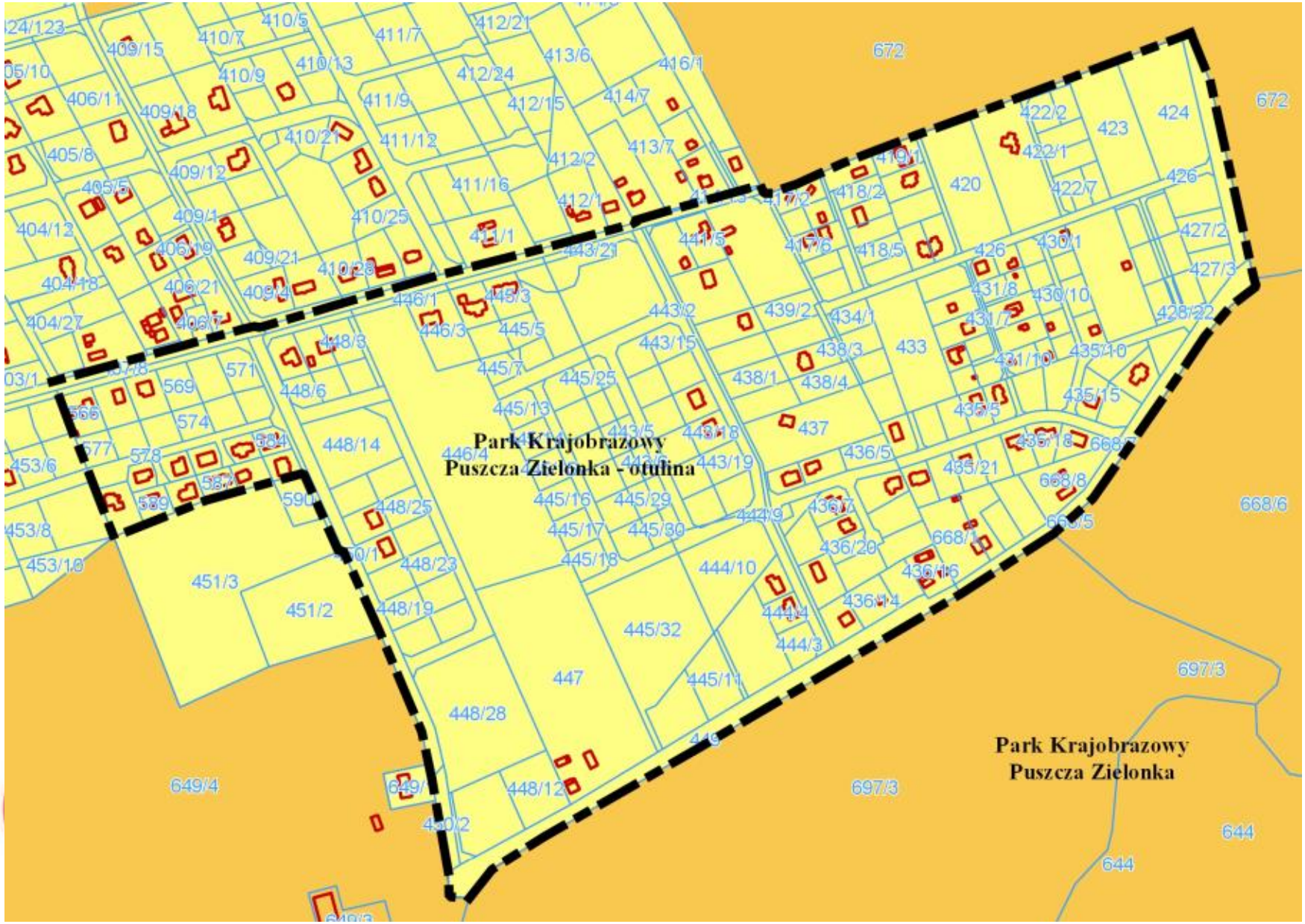
FORMY OCHRONY PRZYRODY