





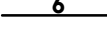
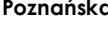


MIEJSCOWY PLAN ZAGOSPODAROWANIA PRZESTRZENNEGO "KICIN - DZIAŁKA NR 223/4"



Oznaczenia

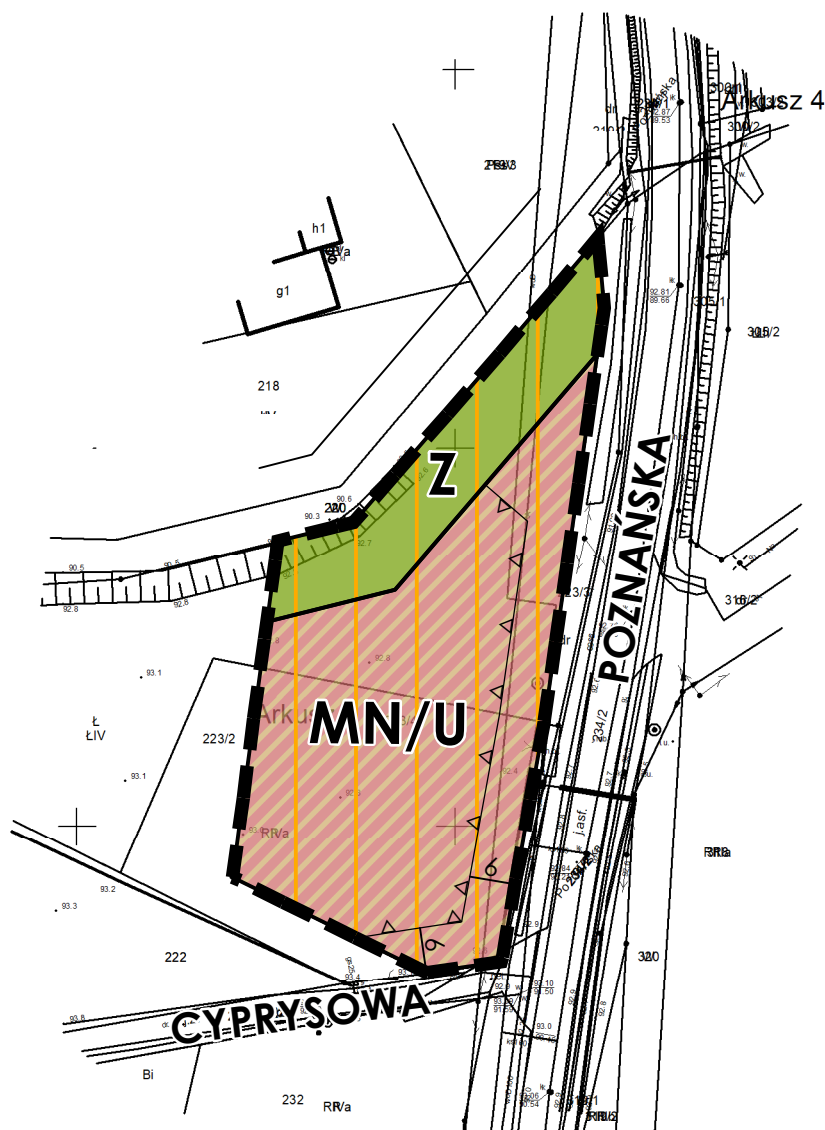
-  GRANICA OBSZARU OBJĘTEGO MIEJSCOWYM PLANEM ZAGOSPODAROWANIA PRZESTRZENNEGO
-  LINIE ROZGRANICZAJĄCE TERENY O RÓŻNYM PRZEZNACZENIU LUB RÓŻNYCH ZASADACH ZAGOSPODAROWANIA
-  NIEPRZEKRACZALNE LINIE ZABUDOWY
-  OBSZAR OTULINY PARKU KRAJOBRAZOWEGO PUSZCZA ZIELONKA
-  TEREN ZABUDOWY MIESZKANIOWEJ JEDNORODZINNEJ LUB USŁUGOWEJ
-  TEREN ZIELENI
-  WYMIAROWANIE LINII ZABUDOWY
-  NAZWY ULIC

WYRYS ZE STUDIUM UWARUNKOWAŃ I KIERUNKÓW
ZAGOSPODAROWANIA PRZESTRZENNEGO GMINY CZERWONAK
(UCHWAŁA NR 173/XXVIII/2000 RADY GMINY CZERWONAK
Z DNIA 14 CZERWCA 2000 R.
ZMIENIONA UCHWAŁĄ NR 219/XXXV/2000
RADY GMINY CZERWONAK Z DNIA 13 GRUDNIA 2000 R.)



SKALA 1: 10 000

-  GRANICA OBSZARU OBJĘTEGO MIEJSCOWYM PLANEM ZAGOSPODAROWANIA PRZESTRZENNEGO
-  TERENY ZABUDOWY MIESZKANIOWEJ JEDNORODZINNEJ Z USŁUGAMI



SKALA 1: 1000

0 25 50 100 Metry