







O B W I E S Z C Z E N I E
Wójta Gminy Czerwonak z dnia 10 czerwca 2020 roku

Na podstawie art. 16 § 1 ustawy z dnia 5 stycznia 2011 r. – Kodeks wyborczy (Dz. U. z 2019 r. poz. 684 i 1504 oraz z 2020 r. poz. 568) w związku z art. 2 ust. 1 i art. 3 ust. 1 pkt 1 i ust. 2 ustawy z dnia 2 czerwca 2020 r. o szczególnych zasadach organizacji wyborów powszechnych na Prezydenta Rzeczypospolitej Polskiej zarządzonych w 2020 r. z możliwością głosowania korespondencyjnego (Dz. U. poz. 979) Wójt Gminy Czerwonak podaje do wiadomości wyborców informację o numerach oraz granicach obwodów głosowania, wyznaczonych siedzibach obwodowych komisji wyborczych oraz możliwości głosowania korespondencyjnego i przez pełnomocnika w wyborach Prezydenta Rzeczypospolitej Polskiej zarządzonych na dzień 28 czerwca 2020 r.:

Nr obvodu głosowania	Granice obvodu głosowania	Siedziba obwodowej komisji wyborczej
1	Teren określony granicami Sołectwa Promnice, Bolechowo, i Bolechowo-Osiedle, obejmujący wsie:-Promnice (w tym ulice: Brzozowa, Gajowa, Górna, Jałowcowa, Jodłowa, Kasztanowa, Klonowa, Leśna, Modrzewiowa, Południowa, Północna, Sosnowa, Średnia, Świerkowa, Topolowa, Wierzbowa, Zalesie),-Bolechowo (w tym ulice: Boczna, Kręta, Krańcowa, Kasztanówka, Leśna, Leśne Zacisze, Parkowa, Polygonowa, Polna, Poligraficzna, Poznańska, Szkolna),-Szlachęcin,-Trzaskowo (w tym ulice: Biegowa, Golfowa, Krajobrazowa, Przy Puszczy, Rekreacyjna, Rowerowa, Spacerowa, Turniejowa, Turystyczna, Wakacyjna, Wczasowa, Wędrowna, Wycieczkowa, Wypoczynkowa),-Bolechowo-Osiedle (w tym ulice: Ametystowa, Cypriana Kamila Norwida, Dworcowa, Grabowa, Graniczna, Kolejowa, Kwiatowa, Leśna, Mickiewicza, Modra, Obornicka, Ogrodowa, Olchowa, Opalowa, Owocowa, Poprzeczna, Przemysłowa, Rubinowa, Sadowa, Słowackiego, Szmaragdowa, Turkusowa, Warzywna, Wojska Polskiego, Zagajnikowa, Zielona)	Szkoła Podstawowa im. H. Ch. Andersena, Bolechowo-Osiedle ul. Wojska Polskiego 6, 62-005 Owińska
2	Teren określony granicami Sołectwa Bolechówko i Miękowo, obejmujący wsie:-Bolechówko (w tm ulice: Akacyjowa, Cisowa, Dagleżjowa, Dereniowa, Jodłowa, Kręta, Kwiatowa, Lipowa, Macierzankowa, Magnoliowa, Maków Polnych, Małwowa, Modrakowa, Modrzewiowa, Migdałowa, Nagietkowa, Narcyzowa, Nasturcjowa, Niezapominajkowa, Platanowa, Sosnowa),-Potasze (w tym ulice: Brzozkwiniowa, Brzozowa, Cedrowa, Czeresniowa, Dębowa, Gruszowa, Jabłoniowa, Jarzębinowa, Jaśminowa, Jaworowa, Jodłowa, Kwiatowa, Leszczynowa, Lipowa, Morelowa, Morwowa, Oczarowa, Oliwkowa, Olszynowa, Sosnowa, Wierzbowa, Wiśniowa),-Miękowo (w tym ulice: Baśniowa, Czeresniowa, Dojazd, Górna, Hiacyntowa, Irysowa, Kolejowa, Krokusowa, Leśna, Łąkowa, Majowa, Na Skarpie, Na Zboczu, Narcyzowa, Ogrodowa, Orzechowa, Poznańska, Sasankowa, Słowackiego, Stokrotkowa, Szafirowa, Szarotkowa, Śnieżycowa, Zacisze Zawilcowa),-Annowo (w tym ulice Dożynkowa, Spichrzowa)	Szkoła Podstawowa im. Józefa Wybickiego ul. Poprzeczna 10, 62-005 Owińska
3	Teren określony granicami Sołectwa Owińska obejmujący wieś Owińska (w tym ulice: Bydgoska, Cysterek, Dworcowa, Jesionowa, Kolejowa, Krótka, ks. Antoniego Piotrowskiego, Parkowa, Plac Przemysława, Plaźowa, Polna, Poprzeczna, Poznańska, Sportowa, Stawowa, Szuwarowa, Świerkowa, Tatarakowa, Zielona).	Szkoła Podstawowa im Józefa Wybickiego, ul. Poprzeczna 10, 62-005 Owińska
4	Część wsi Czerwonak obejmująca-teren określony granicami jednostki pomocniczej pod nazwą Osiedle Przylesie obejmujący część wsi Czerwonak, tj. Osiedle Przylesie, oraz ulice Gdyńska 122, 124, 124a, 126 i Słoneczna oraz część terenu Sołectwa Czerwonak II obejmująca część północną wsi Czerwonak wyznaczoną granicami sołectwa i ulicą Zieloną, z częścią ulicy Zielonej od numeru 1 do numeru 16 oraz numery nieparzyste od 17 do 43; tj. wieś Czerwonak ulice: Dojazd, Gdyńska od numeru 68 do numeru 121, i od numeru 123 do końca, z wyłączeniem ulicy Gdyńskiej nr 124, 124a i 126, Jagodowa, Jeżynowa, Kręta, Krótka, Malinowa, Morenowa, Nowa, Okrężna, Plac Zielony, Pogodna, Poziomkowa, Stawna, Stroma, Zielona od numeru 1 do numeru 16 oraz numery nieparzyste od 17 do 43	Gminny Ośrodek Pomocy Społecznej, Plac Zielony 1, 62-004 Czerwonak
5	Część terenu Sołectwa Czerwonak II, obejmująca część wsi Czerwonak na południe od ulicy Zielonej z częścią ulicy Zielonej numery parzyste od numeru 16A do numeru 40 oraz od numeru 45 do końca; tj. wieś Czerwonak ulice: Dolna, Działkowa, Gdyńska numery parzyste od 44 do 52A oraz numery od 53A do 67, Grzybowa, Konwaliowa, Kościelna, Letnia, Łąkowa, Piaskowa, Podgórna, Południowa, Poprzeczna, Rolna, Sosnowa, Spokojna, Sucha, Szyszkowa Świerkowa, Tęczowa, Wiosenna, Wrzosowa, Wschodnia, Zachodnia, Zielona numery parzyste od numeru 16A do numeru 40 oraz od numeru 45 do końca Źródłana od numeru 1 do numeru 72	Szkoła Podstawowa im. Józefa Wybickiego, ul. Rolna 8, 62-004 Czerwonak
6	Teren określony granicami sołectwa Czerwonak I, obejmująca część wsi Czerwonak ; tj. ulice: Akacyjowa Błękitna, Brzozowa, Bukowa, Dębowa, Dziewicza Góra, Gajowa, Jesionowa, Kasztanowa, Klonowa, Lazurowa, Leśna, Zakątek, Zdroje, Źródłana od numeru 73 do końca, Bolesława Chrobrego, Dąbrówki, Gdyńska od numeru 1 do numeru 43, numery nieparzyste od 45 do 53, Jana Pawła II, Jana III Sobieskiego, Kazimierza Wielkiego, Lecha, Makowa, Marysieńki, Mieszka I, Polna, Portowa, Przemysła II, Szkolna, Władysława Jagiełły, Władysława Łokietka, św. Jadwigi, św. Wojciecha, Zacisze, Zagórze, Zalesie, Żurawia.	Gminny Ośrodek Kultury "SOKÓŁ", ul. Gdyńska 47, 62-004 Czerwonak
7	Teren określony granicami Sołectwa Kicin oraz Kliny, obejmujący wsie:-Kicin (w tym ulice Berberysowa Chabrowa, Cyprysowa, Dagleżjowa, Działkowa, Fabryczna, Fiołkowa, Gwarna, Jałowcowa, Jonschera, Klosowa, Kościelna, Ks. Ludwika Haasego, Lawendowa, Liliowa, Łanowa, Makowa, Nagietkowa, Nowe Osiedle, Okrężna, Pod Lasem, Poznańska, Prosta, Radosna, Rolna, Różana, Rumiankowa, Rzemieślnicza, Siewna, Sosnowa, Spokojna, Strumykowa, Sucha, Swarzędzka, Szkolna, św. Jakuba, Tulipanowa, Wichrowa, Widok Wiejska, Wodna, Wrzosowa, Zacisze, Zakątek, Zbożowa, Żniwna)-Kliny (w tym ulice: Bażanta, Brzozowa, Cicha, Dzieciola, Jaskółki, Krucza, Kukulki, Miła, Małownicza, Orła, Urokliwa, Poznańska, Przepiórki, Sikorki, Skowronka, Słowika, Sokoła, Sowia, Trakt, Uroczna, Zaciszna),-Mielno (w tym ulice: Akacyjowa, Borowikowa, Brzozowa, Grzybowa, Leśna, Lisia, Łąkowa, Polna, Poznańska, Sarnia),-Dębogóra (w tym ulice: Brzozowa, Czeremchowa, Dąbrówki, Dębowa, Głogowa, Grabowa, Jaworowa, Kalinowa, Karłowicka, Kasztanowa, Klonowa, Leśna, Wiązowa, Wierzbowa).-Ludwikowo	Klub "Jutrzenka", Kicin ul. Nowe Osiedle 2, 62-004 Czerwonak <small>Lokal dostosowany do potrzeb wyborców niepełnosprawnych</small> 
8	Teren określony granicami sołectwa Koziegłowy, obejmująca część wsi Koziegłowy, w tym ulice: Gdyńska, Generała Taczaka, Kanałowa, Krótka, Kwiatowa, Leśna, Lipowa, Łąkowa, Piaskowa, Podgórna, Polna, Poznańska od numeru 7 do 13 i od numeru 17 do końca, Rolna, Roślinna, Topolowa.	Szkoła Podstawowa im. gen. Stefana Roweckiego "Grota" (wejście od ul. Piaskowej), ul. Poznańska 17, 62-028 Koziegłowy <small>Lokal dostosowany do potrzeb wyborców niepełnosprawnych</small> 
9	Teren określony granicami jednostki pomocniczej pod nazwą Osiedle Karolin obejmujący część wsi Koziegłowy, tj. ulica Poznańska numery: 14, 14A, 15A, 15B, 15C, 15D, 16A, 16B i 16C.	Szkoła Podstawowa im. gen. Stefana Roweckiego "Grota" ul. Poznańska 17, 62-028 Koziegłowy <small>Lokal dostosowany do potrzeb wyborców niepełnosprawnych</small> 
10	Część wsi Koziegłowy obejmująca część obszaru jednostki pomocniczej pod nazwą Osiedle Leśne tj. Osiedle Leśne numery 1A, 1B, 2A, 2B, 2C, 2D, 2E, 3A, 3B, 3C, 3D, 4A, 4B, 4C, 4D, 4E, 4F, 4G 4H, 5, 11, 12A, 12B, 12C, 15A i 15B.	Centrum Kultury i Rekreacji w Koziegłowach, ul. Piłsudskiego 3, 62-028 Koziegłowy <small>Lokal dostosowany do potrzeb wyborców niepełnosprawnych</small> 
11	Część wsi Koziegłowy obejmująca część jednostki pomocniczej pod nazwą Osiedle Leśne to jest Osiedle Leśne numery: 14A, 14B, 14C, 14D, 14E, 16, 18A, 18B, 18C, 23, 24, 25, 26, 27, 28, 29.	Centrum Kultury i Rekreacji w Koziegłowach, ul. Piłsudskiego 3, 62-028 Koziegłowy <small>Lokal dostosowany do potrzeb wyborców niepełnosprawnych</small> 
12	Część wsi Koziegłowy obejmująca część jednostki pomocniczej pod nazwą Osiedle Leśne to jest Osiedle Leśne numery: 6A, 6B, 6C, 6D, 7A, 7B, 7C, 7D, 7E, 9, 10, 13, 17, 18, 19 oraz ulicę Marszałka Józefa Piłsudskiego od numeru 5 do końca.	Centrum Kultury i Rekreacji w Koziegłowach, ul. Piłsudskiego 3, 62-028 Koziegłowy <small>Lokal dostosowany do potrzeb wyborców niepełnosprawnych</small> 
13	Zakład Karny w Koziegłowach	Zakład Karny w Koziegłowach, ul. Piaskowa 7, 62-028 Koziegłowy

Głosować korespondencyjnie może każdy wyborca.

Zamiar głosowania korespondencyjnego powinien być zgłoszony przez wyborcę komisarzowi wyborczemu **za pośrednictwem urzędu gminy w gminie, w której wyborca ujęty jest w spisie wyborców, najpóźniej do dnia 16 czerwca 2020 r.**

Wyborca podlegający w dniu głosowania obowiązkowej kwarantannie, izolacji lub izolacji w warunkach domowych może zgłosić zamiar głosowania korespondencyjnego najpóźniej **do dnia 23 czerwca 2020 r.** Natomiast wyborca, który rozpocznie podleganie obowiązkowej kwarantannie, izolacji lub izolacji w warunkach domowych po tym terminie, może zgłosić ten zamiar najpóźniej **do dnia 26 czerwca 2020 r.**

Głosować przez pełnomocnika mogą wyborcy, którzy najpóźniej w dniu głosowania ukończą 60 lat lub posiadający orzeczenie o znacznym lub umiarkowanym stopniu niepełnosprawności, w rozumieniu ustawy z dnia 27 sierpnia 1997 r. o rehabilitacji zawodowej i społecznej oraz zatrudnianiu osób niepełnosprawnych, w tym także wyborcy posiadający orzeczenie organu rentowego o:1) całkowitej niezdolności do pracy i niezdolności do samodzielnej egzystencji; 2) całkowitej niezdolności do pracy; 3) niezdolności do samodzielnej egzystencji; 4) zaliczeniu do I grupy inwalidów; 5) zaliczeniu do II grupy inwalidów; a także osoby o stałej albo długotrwałej niezdolności do pracy w gospodarstwie rolnym, którym przysługuje zasiłek pielęgnacyjny.

Wniosek o sporządzenie aktu pełnomocnictwa powinien zostać złożony do Wójta Gminy Czerwonak najpóźniej do dnia 19 czerwca 2020 r.

Głosowanie w lokalach wyborczych odbywać się będzie w dniu 28 czerwca 2020 r. od godz. 7⁰⁰ do godz. 21⁰⁰.

**Wójt Gminy Czerwonak
Marcin WOJTKOWIAK**