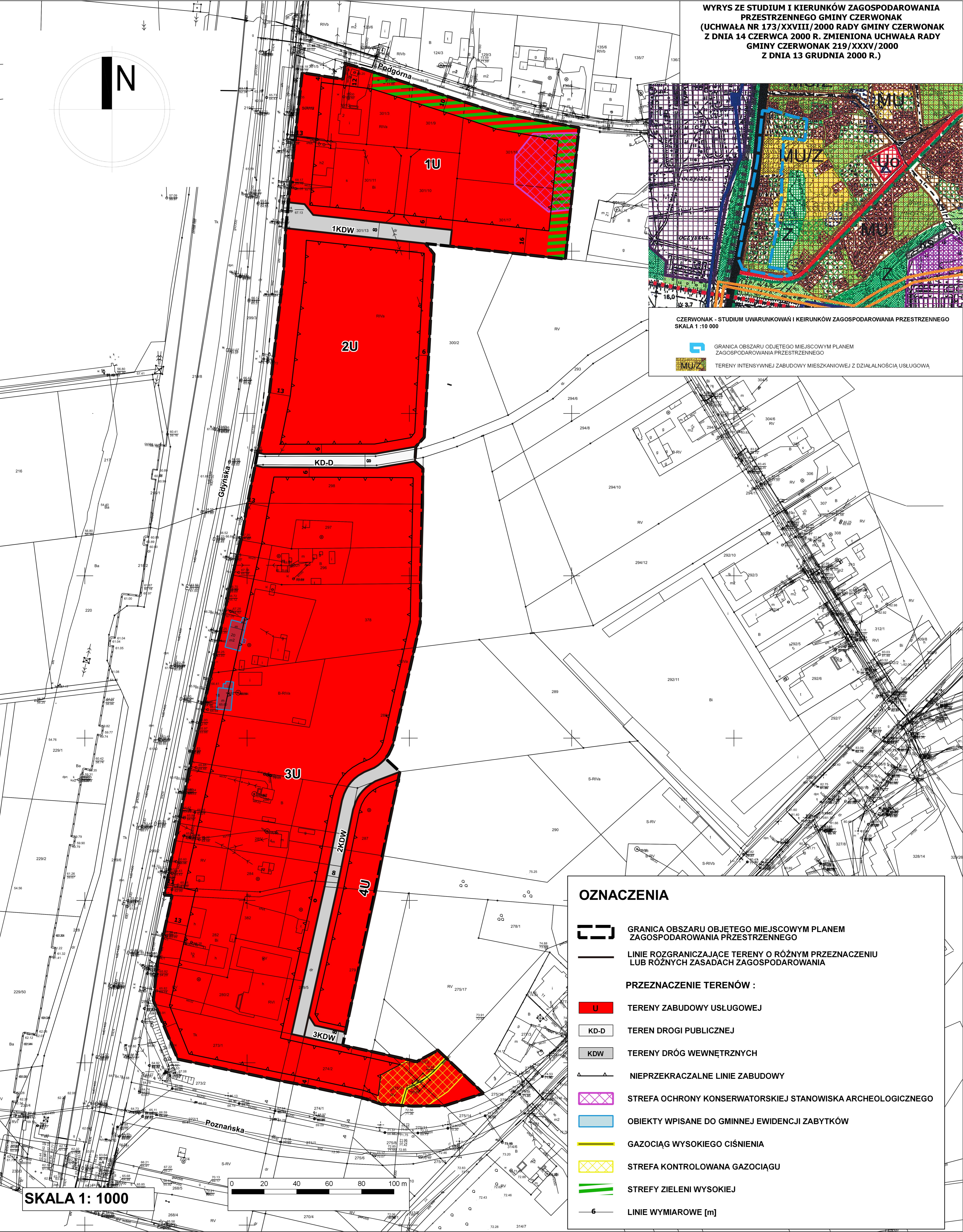
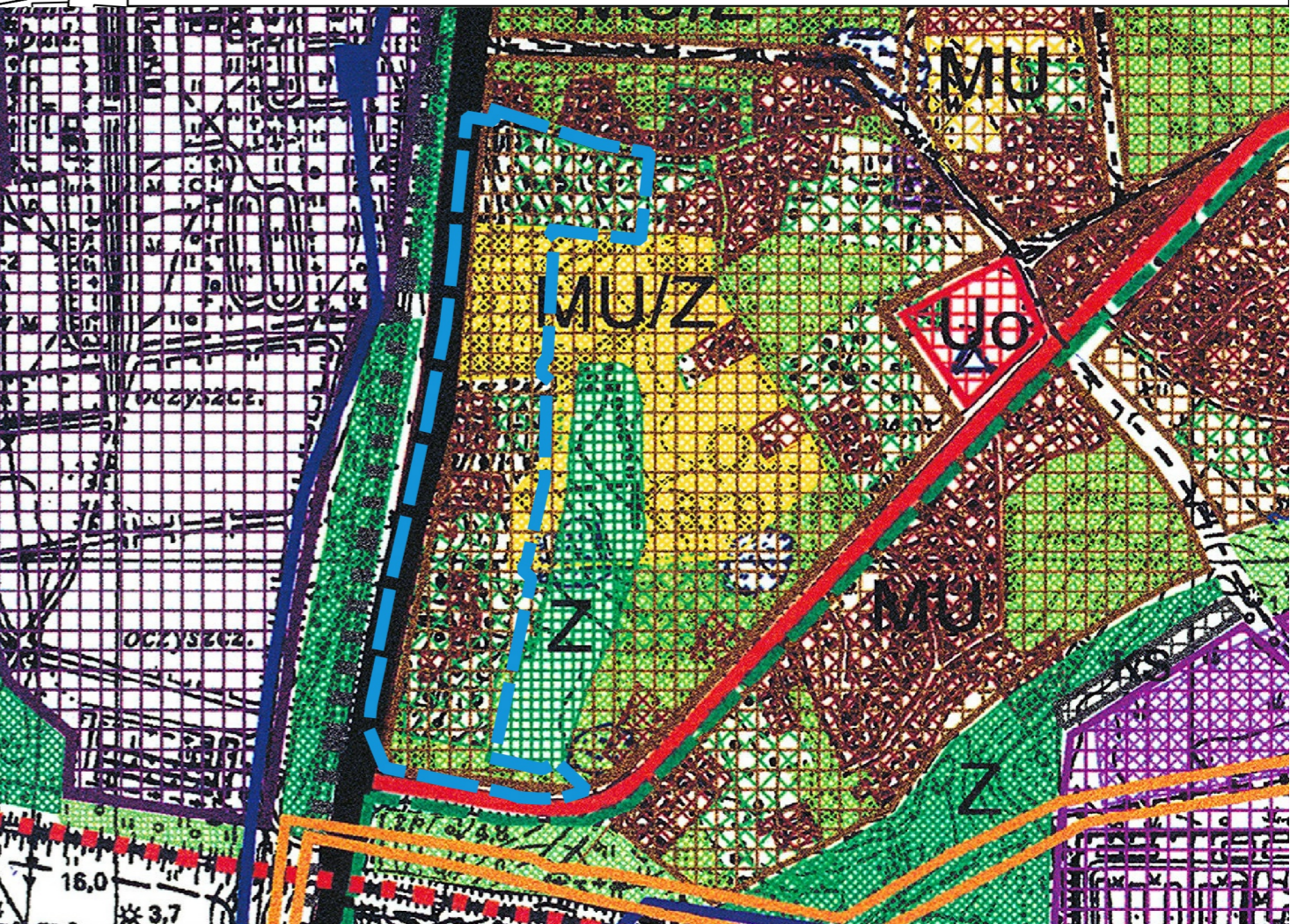


MIEJSCOWY PLAN ZAGOSPODAROWANIA PRZESTRZENNEGO
"KOZIEGŁOWY - REJON ULICY GDYŃSKIEJ I POZNAŃSKIEJ II"

ZAŁĄCZNIK NR 1
DO UCHWAŁY NR
RADY GMINY CZERWONAK
Z DNIA



WYRYS ZE STUDIUM I KIERUNKÓW ZAGOSPODAROWANIA PRZESTRZENNEGO GMINY CZERWONAK (UCHWAŁA NR 173/XXVIII/2000 RADY GMINY CZERWONAK Z DNIA 14 CZERWCA 2000 R. ZMIENIONA UCHWAŁA RADY GMINY CZERWONAK 219/XXXV/2000 Z DNIA 13 GRUDNIA 2000 R.)



CZERWONAK - STUDIUM UWARUNKOWAŃ I KEIRUNKÓW ZAGOSPODAROWANIA PRZESTRZENNEGO SKALA 1 :10 000



GRANICA OBSZARU ODJETEGO MIEJSCOWYM PLANEM ZAGOSPODAROWANIA PRZESTRZENNEGO



TERENY INTENSywNEJ ZABUDOWY MIESZKANIOWEJ Z DZIAŁALNOŚCIĄ USŁUGOWĄ

OZNACZENIA



GRANICA OBSZARU OBJETEGO MIEJSCOWYM PLANEM ZAGOSPODAROWANIA PRZESTRZENNEGO



LINIE ROZGRANICZAJĄCE TERENY O RÓŻNYM PRZEZNACZENIU LUB RÓŻNYCH ZASADACH ZAGOSPODAROWANIA

PRZEZNACZENIE TERENÓW :




TERENY ZABUDOWY USŁUGOWEJ



TEREN DROGI PUBLICZNEJ



TERENY DRÓG WEWNĘTRZNYCH



NIEPRZEKRACZALNE LINIE ZABUDOWY



STREFA OCHRONY KONSERWATORSKIEJ STANOWISKA ARCHEOLOGICZNEGO



OBIEKTY WPISANE DO GMINNEJ EWIDENCJI ZABYTKÓW



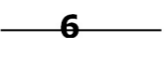
GAZOCIĄG WYSOKIEGO CIŚNIENIA



STREFA KONTROLOWANA GAZOCIĄGU



STREFY ZIELENI WYSOKIEJ



LINIE WYMIAROWE [m]

SKALA 1: 1000

