
**PRZYSTĄPIENIE DO OPRACOWANIA MIEJSCOWEGO PLANU
ZAGOSPODAROWANIA PRZESTRZENNEGO
W REJONIE JEZIORA W TRZASKOWIE**

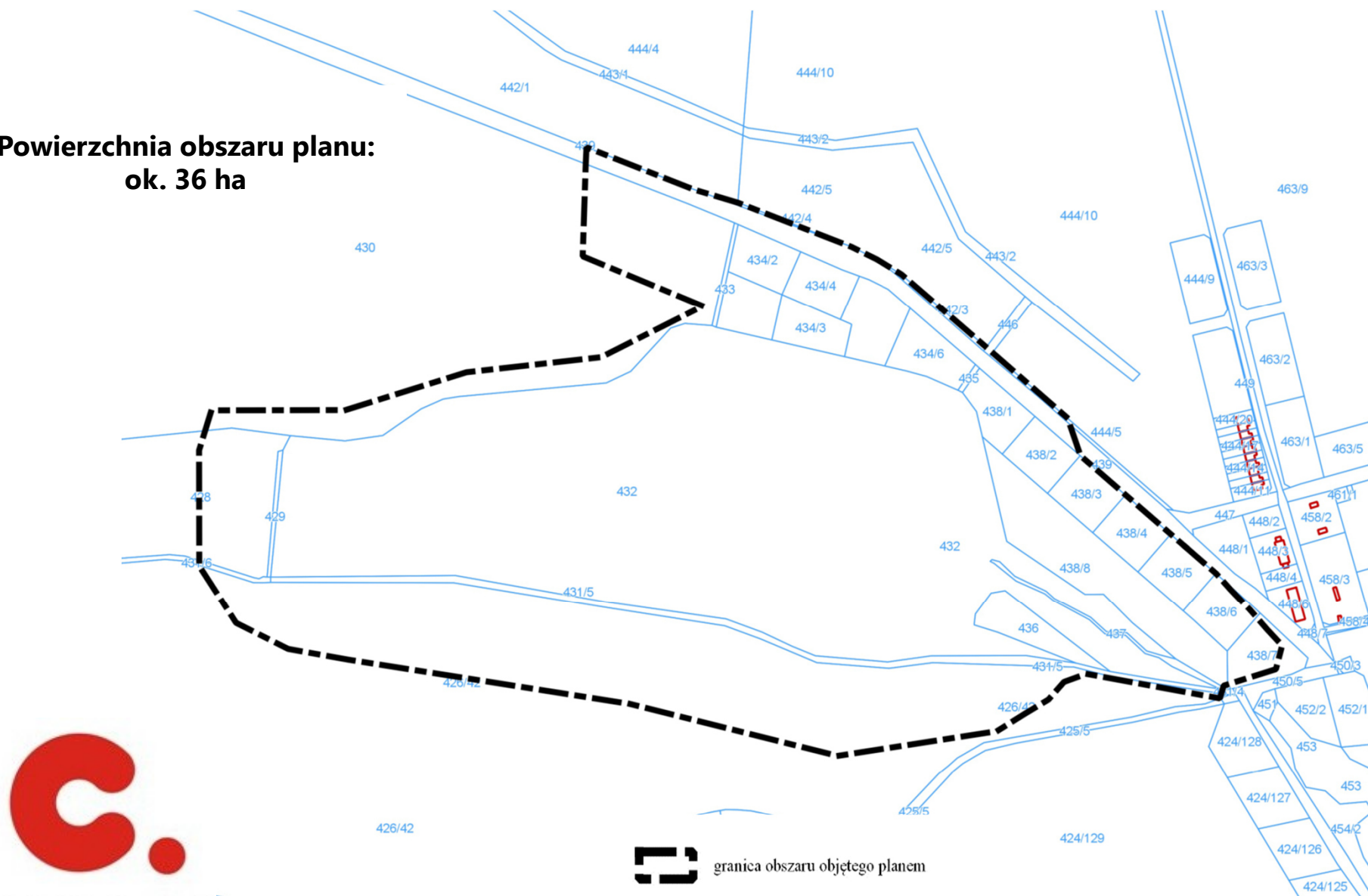
Sesja Rady Gminy Czerwonak

17.10.2019 r.



GRANICE OPRACOWANIA MPZP

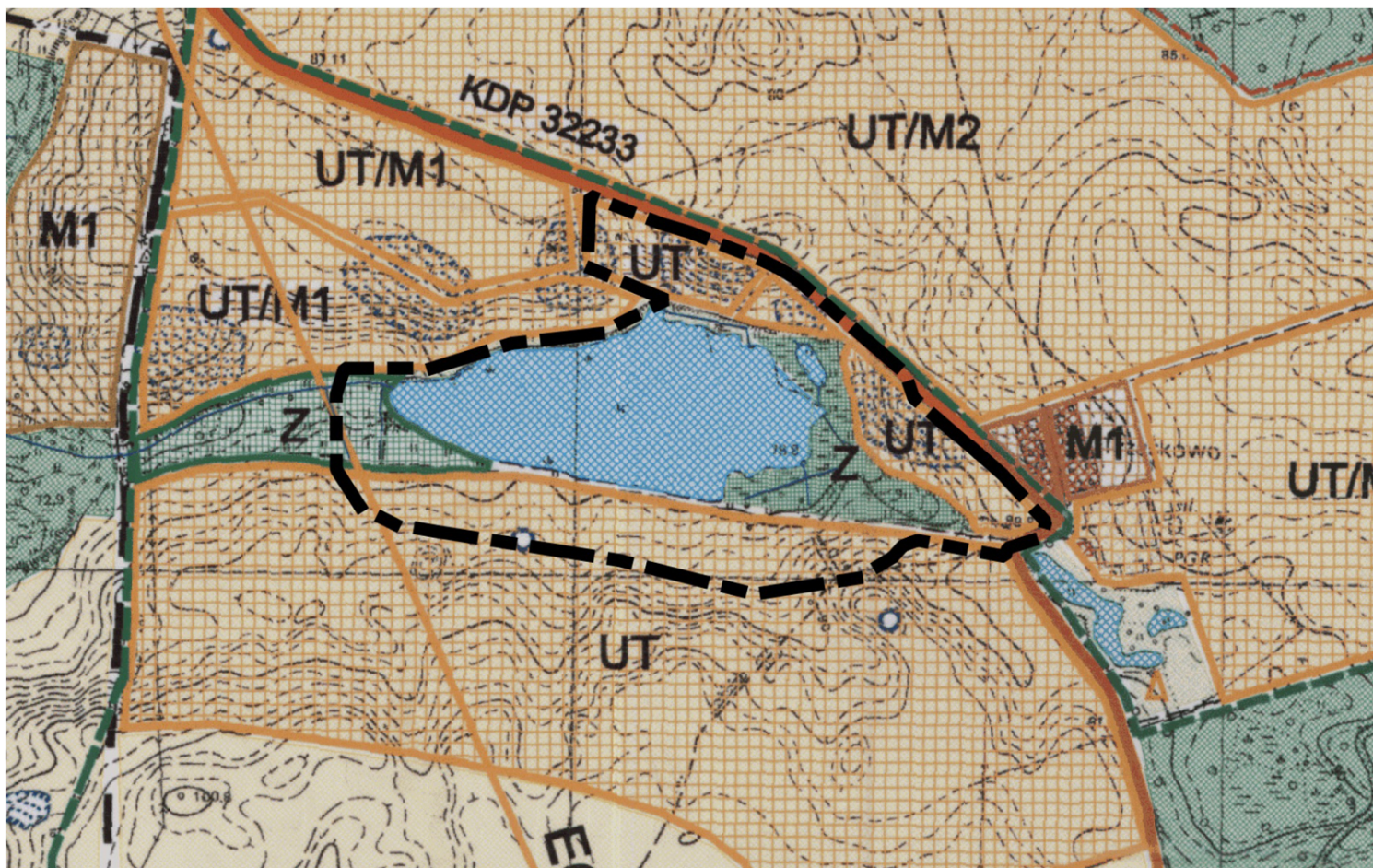
Powierzchnia obszaru planu:
ok. 36 ha



GRANICE MPZP NA TLE ORTOFOTOMAPY



GRANICE MPZP NA TLE OBOWIĄZUJĄCEGO STUDIUM



UT – tereny usług rekreacji, wypoczynku, turystyki

Z - tereny zieleni

Droga powiatowa

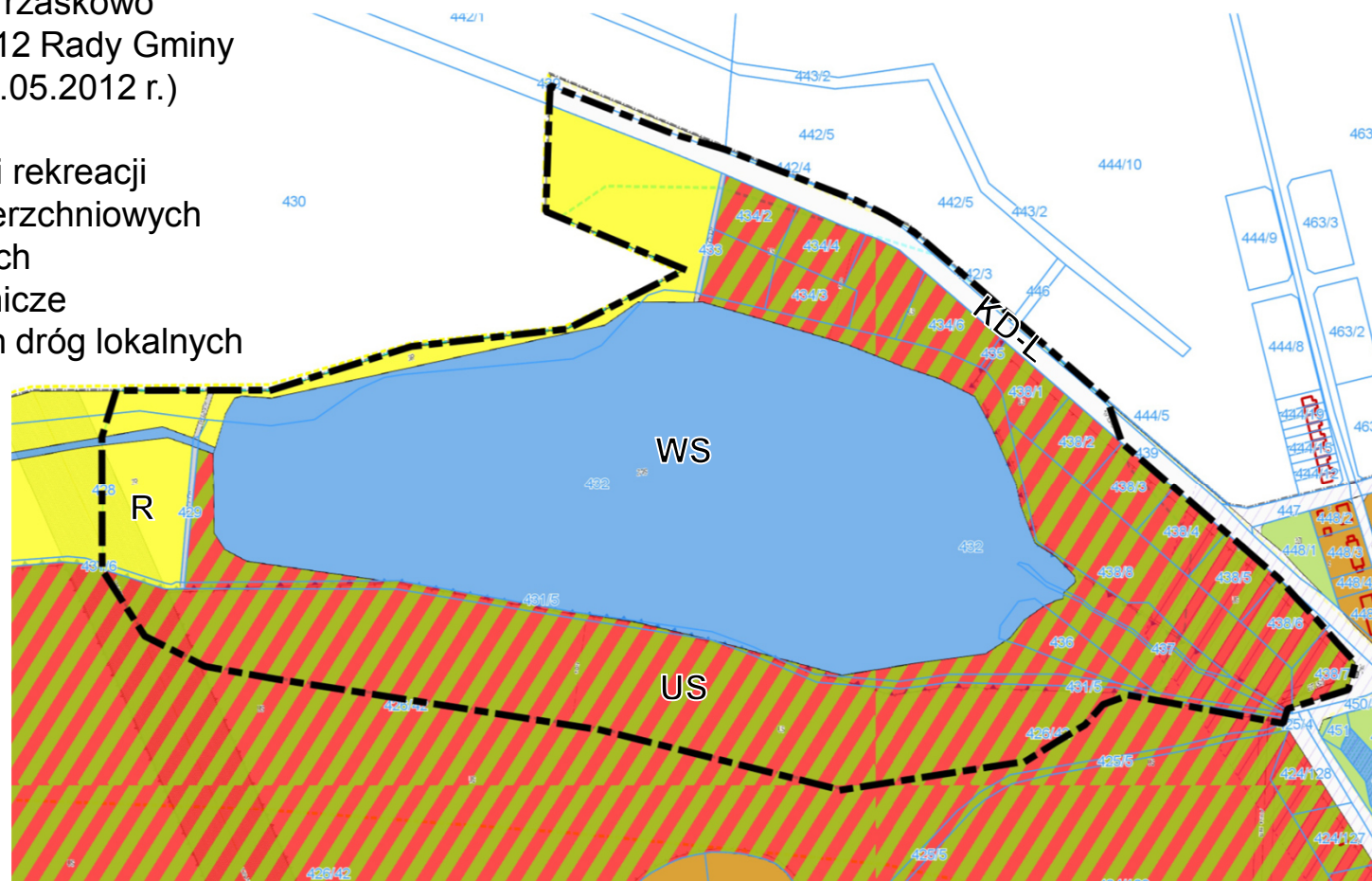
Ścieżka rowerowa



US - tereny sportu i rekreacji
WS - tereny wód powierzchniowych
śródlądowych
R - tereny rolnicze
KD-L - tereny publicznych dróg lokalnych

WS - tereny wód powierzchniowych
śródlądowych

KD-L - tereny publicznych dróg lokalnych



Ustala się obszar wolny od zabudowy, za wyjątkiem lokalizacji obiektów służących prowadzeniu racjonalnej gospodarki wodnej, leśnej lub rybackiej oraz urządzeń wodnych, w pasie szerokości 100 m od linii brzegowej zbiornika wodnego na terenach położonych w obszarze Chronionego Krajobrazu „Poła Trzaskowskie”

Dziękuję za uwagę

