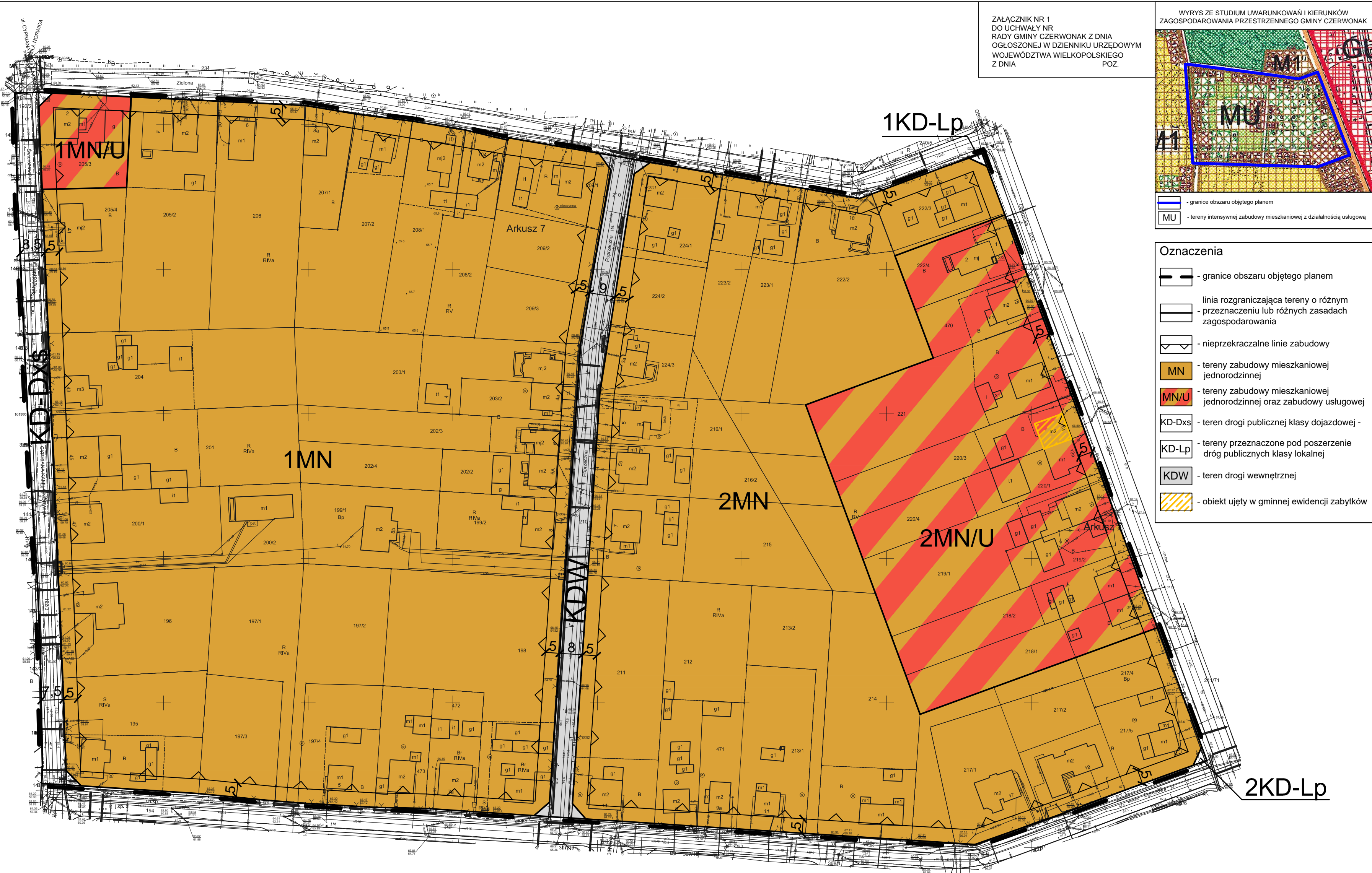
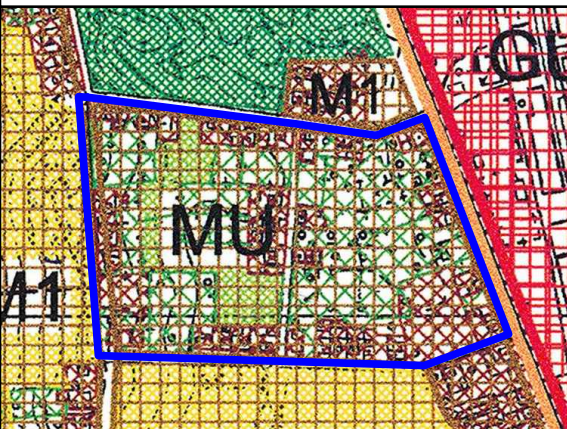


MIEJSCOWY PLAN ZAGOSPODAROWANIA PRZESTRZENNEGO "BOLECHOWO-OSIEDLE - REJON ULICY POPRZECZNEJ"



ZAŁĄCZNIK NR 1  
DO UCHWAŁY NR  
RADY GMINY CZERWONAK Z DNIA  
OGŁOSZONEJ W DZIENNIKU URZĘDOWYM  
WOJEWÓDZTWA WIELKOPOLSKIEGO  
Z DNIA POZ.

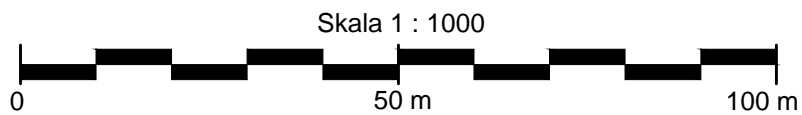
WYRYS ZE STUDIUM UWARUNKOWAŃ I KIERUNKÓW  
ZAGOSPODAROWANIA PRZESTRZENNEGO GMINY CZERWONAK



- granice obszaru objętego planem  
 - tereny intensywnej zabudowy mieszkaniowej z działalnością usługową

Oznaczenia

- granice obszaru objętego planem
- linia rozgraniczająca tereny o różnym przeznaczeniu lub różnych zasadach zagospodarowania
- nieprzekraczalne linie zabudowy
- MN - tereny zabudowy mieszkaniowej jednorodzinnej
- MN/U - tereny zabudowy mieszkaniowej jednorodzinnej oraz zabudowy usługowej
- KD-Dxs - teren drogi publicznej klasy dojazdowej -
- KD-Lp - tereny przeznaczone pod poszerzenie dróg publicznych klasy lokalnej
- KDW - teren drogi wewnętrznej
- obiekt ujęty w gminnej ewidencji zabytków



API Sp. z o.o.  
architektura, planowanie, inwestycje  
60-792 Poznań, ul. Wojskowa 6/B6  
tel. 61 2230908, e-mail: biuro@apispzo.pl