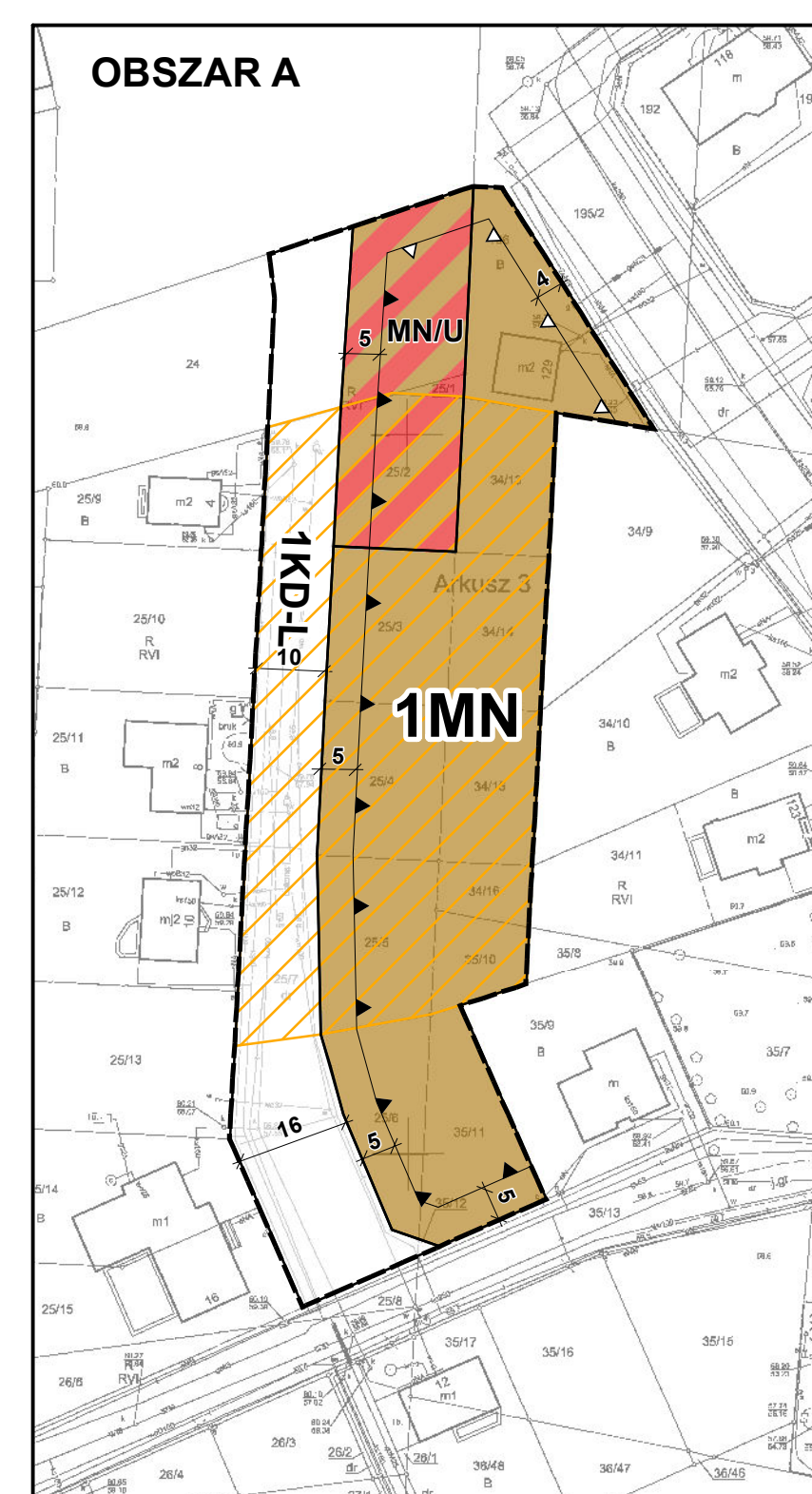
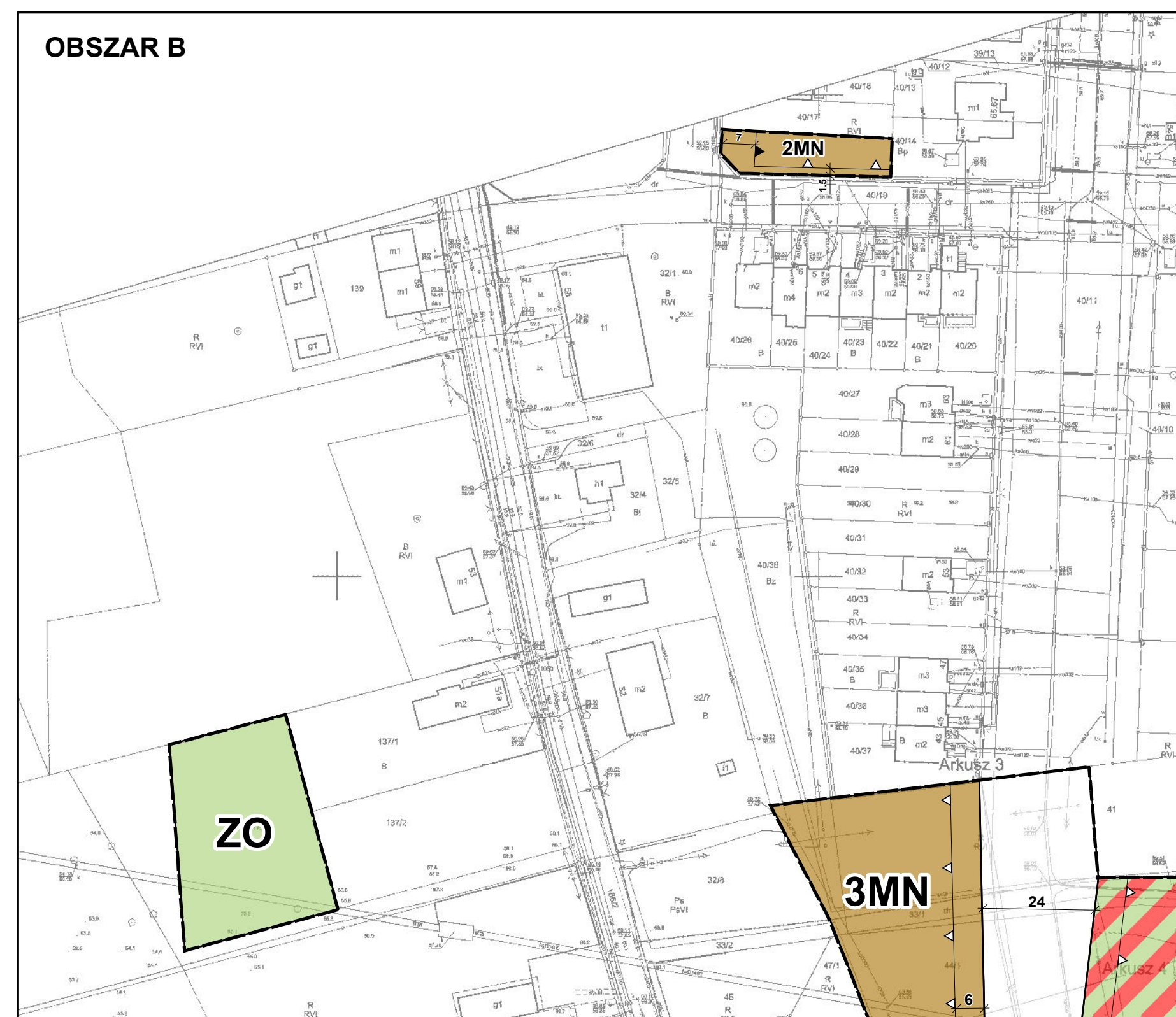


**MIEJSCOWY PLAN ZAGOSPODAROWANIA PRZESTRZENNEGO "PROMNICE - REJON ULICY SOSNOWEJ, MODRZEWIOWEJ, WIERZBOWEJ I TERENU DZIAŁKI NR 137/5"**

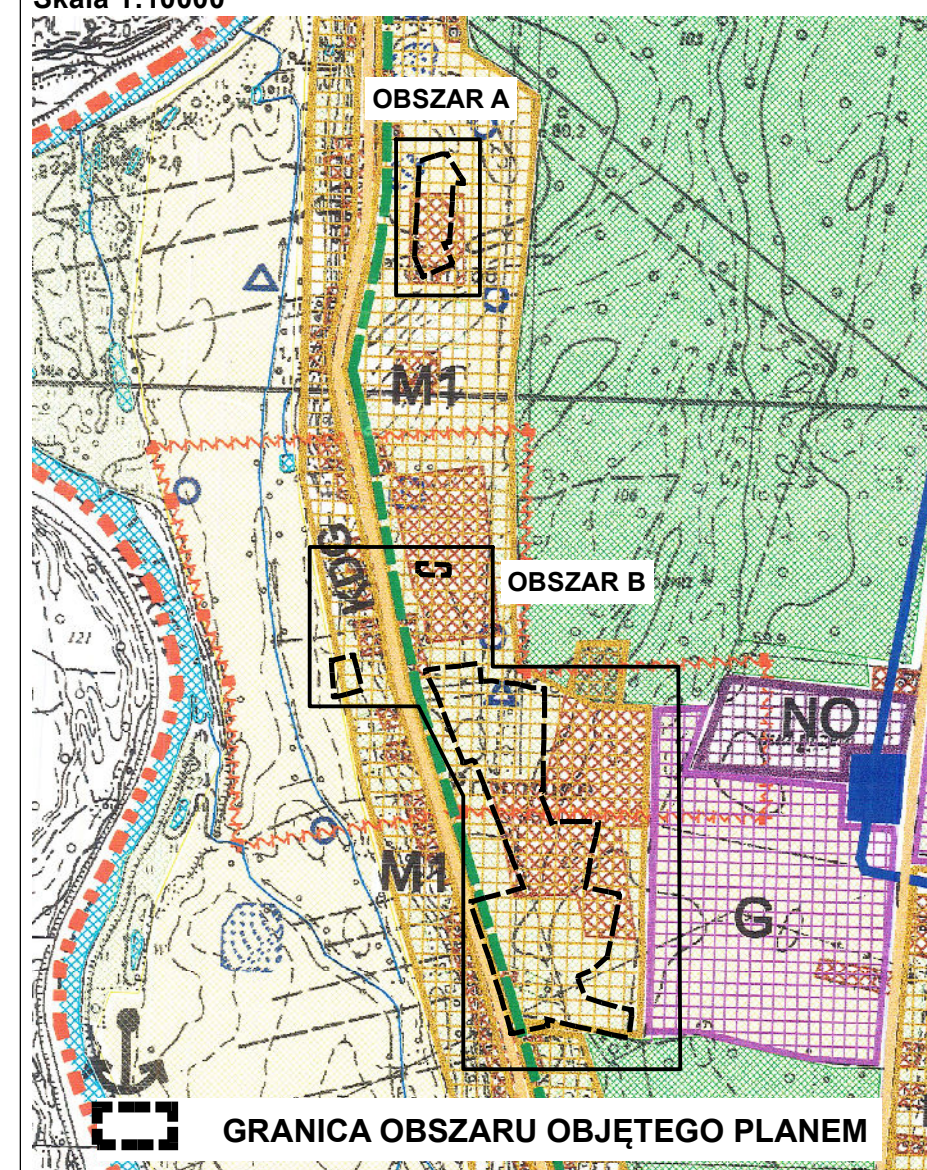
## PROJEKT OPINIOWANIE I UZGADNIANIE

## Skala 1:1000



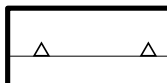











0      20      40                  80 m



Wyrys ze studium uwarunkowań i kierunków zagospodarowania  
przestrzennego gminy Czerwonak  
Skala 1:10000



## OZNACZENIA

- |  |  |
|--|--|
|  | <b>GRANICA OPRACOWANIA</b>   |
|  | <b>LINIE OGRANICZAJĄCE TERENY O RÓŻNYM PRZEZNACZENIU LUB RÓŻNYCH ZASADACH ZAGOSPODAROWANIA</b> |
|  | <b>NIEPRZEKRACZALNA LINIA ZABUDOWY</b>   |
|  | <b>OBOWIĄZUJĄCA LINIA ZABUDOWY</b>   |
|  | <b>TERENY ZABUDOWY MIESZKANIOWEJ JEDNORODZINNEJ</b>  |
|  | <b>TEREN ZABUDOWY MIESZKANIOWEJ JEDNORODZINNEJ LUB USŁUGOWEJ</b>                               |
|  | <b>TEREN SPORTU I REKREACJI</b>  |
|  | <b>TEREN ZIELENI NIEURZĄDZONEJ</b>   |
|  | <b>TERENY ZIELENI PUBLICZNEJ</b>   |
|  | <b>TERENY DRÓG PUBLICZNYCH - KLASY LOKALNEJ</b>  |
|  | <b>TERENY DRÓG PUBLICZNYCH - KLASY DOJAZDOWEJ</b>  |
|  | <b>TEREN DROGI WEWNĘTRZNEJ</b>   |
|  | <b>TEREN CIĄGU PIESZEGO</b>  |
|  | <b>TERENY STANOWISK ARCHEOLOGICZNYCH UJĘTYCH W EWIDENCJI ZABYTKÓW</b>                          |

